

«УТВЕРЖДАЮ»

Генеральный директор

ООО «КГФУ»



Берг Е.В.

ОТЧЕТ № 031/18

**ОБ ОЦЕНКЕ ЗЕМЕЛЬНЫХ УЧАСТКОВ (16 ЕД.) ДЛЯ ПРОИЗВОДСТВЕННОЙ
ЗАСТРОЙКИ, ЗАСТРОЙКИ ОБЪЕКТАМИ ТОРГОВО-СКЛАДСКОГО И
ИНОГО НАЗНАЧЕНИЯ, РАСПОЛОЖЕННЫХ В РАМЕНСКОМ РАЙОНЕ
МОСКОВСКОЙ ОБЛАСТИ, ВХОДЯЩИХ В СОСТАВ ИМУЩЕСТВА
ЗАКРЫТОГО ПАЕВОГО ИНВЕСТИЦИОННОГО РЕНТНОГО ФОНДА «СВОЯ
ЗЕМЛЯ - РЕНТНЫЙ»**

ДАТА ОЦЕНКИ: 19.03.2018 г.

ДАТА СОСТАВЛЕНИЯ ОТЧЕТА: 21.03.2018 г.

ЗАКАЗЧИК:

ООО «УК «ТДУ» Д.У. ЗПИФ рентный «Своя земля – рентный»

ИСПОЛНИТЕЛЬ:

ООО «КГФУ»

МОСКВА 2018

СОДЕРЖАНИЕ

1.	ОСНОВНЫЕ ФАКТЫ И ВЫВОДЫ	4
1.1.	ОСНОВАНИЕ ДЛЯ ПРОВЕДЕНИЯ ОЦЕНЩИКОМ ОЦЕНКИ ОБЪЕКТА ОЦЕНКИ	4
1.2.	ЦЕЛЬ ОЦЕНКИ	4
1.3.	ОБЩАЯ ИНФОРМАЦИЯ, ИДЕНТИФИЦИРУЮЩАЯ ОБЪЕКТ ОЦЕНКИ	4
1.4.	РЕЗУЛЬТАТЫ ОЦЕНКИ, ПОЛУЧЕННЫЕ ПРИ ПРИМЕНЕНИИ РАЗЛИЧНЫХ ПОДХОДОВ К ОЦЕНКЕ	4
1.5.	ИТОГОВАЯ ВЕЛИЧИНА СТОИМОСТИ ОБЪЕКТА ОЦЕНКИ	4
1.6.	ОГРАНИЧЕНИЯ И ПРЕДЕЛЫ ПРИМЕНЕНИЯ ПОЛУЧЕННОЙ ИТОГОВОЙ СТОИМОСТИ	5
1.7.	ВИД ОЦЕНИВАЕМОЙ СТОИМОСТИ И РЕЗУЛЬТАТ ОЦЕНКИ	6
2.	ЗАДАНИЕ НА ОЦЕНКУ В СООТВЕТСТВИИ С ТРЕБОВАНИЯМИ ФЕДЕРАЛЬНЫХ СТАНДАРТОВ ОЦЕНКИ	8
3.	СОДЕРЖАНИЕ И ОБЪЕМ РАБОТ, ИСПОЛЬЗОВАННЫХ ДЛЯ ПРОВЕДЕНИЯ ОЦЕНКИ	9
4.	СВЕДЕНИЯ О ЗАКАЗЧИКЕ ОЦЕНКИ И ОБ ОЦЕНЩИКЕ	11
4.1.	СВЕДЕНИЯ О ЗАКАЗЧИКЕ	11
4.2.	СВЕДЕНИЯ ОБ ОЦЕНЩИКЕ, РАБОТАЮЩЕМ НА ОСНОВАНИИ ТРУДОВОГО ДОГОВОРА	11
4.3.	СВЕДЕНИЯ О ЮРИДИЧЕСКОМ ЛИЦЕ, С КОТОРЫМ ОЦЕНЩИК ЗАКЛЮЧИЛ ТРУДОВОЙ ДОГОВОР	11
5.	СВЕДЕНИЯ О НЕЗАВИСИМОСТИ ОЦЕНЩИКА И ЮРИДИЧЕСКОГО ЛИЦА, С КОТОРЫМ ОЦЕНЩИК ЗАКЛЮЧИЛ ТРУДОВОЙ ДОГОВОР	12
5.1.	СВЕДЕНИЯ О НЕЗАВИСИМОСТИ ЮРИДИЧЕСКОГО ЛИЦА, С КОТОРЫМ ОЦЕНЩИК ЗАКЛЮЧИЛ ТРУДОВОЙ ДОГОВОР	12
5.2.	СВЕДЕНИЯ О НЕЗАВИСИМОСТИ ОЦЕНЩИКА	12
6.	ПРИНЯТЫЕ ПРИ ПРОВЕДЕНИИ ОЦЕНКИ ОБЪЕКТА ОЦЕНКИ ДОПУЩЕНИЯ И ОГРАНИЧИТЕЛЬНЫЕ УСЛОВИЯ	13
6.1.	ДОПУЩЕНИЯ	13
6.2.	ОГРАНИЧЕНИЯ И ПРЕДЕЛЫ ПРИМЕНЕНИЯ ПОЛУЧЕННОГО РЕЗУЛЬТАТА	13
7.	ПРИМЕНЯЕМЫЕ СТАНДАРТЫ ОЦЕНОЧНОЙ ДЕЯТЕЛЬНОСТИ	14
7.1.	ОБОСНОВАНИЕ ИСПОЛЬЗОВАНИЯ СТАНДАРТОВ ПРИ ПРОВЕДЕНИИ ОЦЕНКИ ОБЪЕКТА ОЦЕНКИ	14
7.2.	МЕЖДУНАРОДНЫЕ СТАНДАРТЫ	14
7.3.	ФЕДЕРАЛЬНЫЕ СТАНДАРТЫ ОЦЕНКИ	14
7.4.	СТАНДАРТЫ И ПРАВИЛА ОЦЕНОЧНОЙ ДЕЯТЕЛЬНОСТИ САМОРЕГУЛИРУЕМОЙ ОРГАНИЗАЦИИ ОЦЕНЩИКОВ	14
7.5.	СТАНДАРТЫ ОЦЕНКИ ДЛЯ ОПРЕДЕЛЕНИЯ СООТВЕТСТВУЮЩЕГО ВИДА СТОИМОСТИ ОБЪЕКТА ОЦЕНКИ	14
7.6.	ИСПОЛЬЗУЕМАЯ ТЕРМИНОЛОГИЯ	14
8.	ОПИСАНИЕ ОБЪЕКТА ОЦЕНКИ С УКАЗАНИЕМ ПЕРЕЧНЯ ДОКУМЕНТОВ, ИСПОЛЬЗУЕМЫХ ОЦЕНЩИКОМ И УСТАНОВЛИВАЮЩИХ КОЛИЧЕСТВЕННЫЕ И КАЧЕСТВЕННЫЕ ХАРАКТЕРИСТИКИ ОБЪЕКТА ОЦЕНКИ	18
8.1.	ИДЕНТИФИКАЦИЯ ОБЪЕКТА ОЦЕНКИ	18
8.2.	ОПИСАНИЕ МЕСТОПОЛОЖЕНИЯ ОБЪЕКТА ОЦЕНКИ	19
8.3.	КОЛИЧЕСТВЕННЫЕ И КАЧЕСТВЕННЫЕ ХАРАКТЕРИСТИКИ ОБЪЕКТА ОЦЕНКИ	22
8.4.	ПЕРЕЧЕНЬ ДОКУМЕНТОВ, ИСПОЛЬЗУЕМЫХ ОЦЕНЩИКОМ И УСТАНОВЛИВАЮЩИХ КОЛИЧЕСТВЕННЫЕ И КАЧЕСТВЕННЫЕ ХАРАКТЕРИСТИКИ ОБЪЕКТА ОЦЕНКИ	27
9.	АНАЛИЗ РЫНКА ОБЪЕКТА ОЦЕНКИ, ЦЕНООБРАЗУЮЩИХ ФАКТОРОВ, А ТАКЖЕ ВНЕШНИХ ФАКТОРОВ, ВЛИЯЮЩИХ НА ЕГО СТОИМОСТЬ	29
9.1.	АНАЛИЗ ВЛИЯНИЯ ОБЩЕЙ ПОЛИТИЧЕСКОЙ И СОЦИАЛЬНО-ЭКОНОМИЧЕСКОЙ ОБСТАНОВКИ В СТРАНЕ И РЕГИОНЕ РАСПОЛОЖЕНИЯ ОБЪЕКТА ОЦЕНКИ НА РЫНОК ОЦЕНИВАЕМОГО ОБЪЕКТА	29
9.2.	ОПРЕДЕЛЕНИЕ СЕГМЕНТА РЫНКА, К КОТОРОМУ ПРИНАДЛЕЖИТ ОЦЕНИВАЕМЫЙ ОБЪЕКТ	35
9.3.	АНАЛИЗ ОПТОВОГО РЫНКА ЗЕМЕЛЬНЫХ УЧАСТКОВ МОСКОВСКОЙ ОБЛАСТИ	36
9.4.	АНАЛИЗ ФАКТИЧЕСКИХ ДАННЫХ О ЦЕНАХ СДЕЛОК И (ИЛИ) ПРЕДЛОЖЕНИЙ С ОБЪЕКТАМИ НЕДВИЖИМОСТИ ИЗ СЕГМЕНТОВ РЫНКА, К КОТОРЫМ МОЖЕТ БЫТЬ ОТНЕСЕН ОЦЕНИВАЕМЫЙ ОБЪЕКТ	40
9.5.	АНАЛИЗ ОСНОВНЫХ ФАКТОРОВ, ВЛИЯЮЩИХ НА СПРОС, ПРЕДЛОЖЕНИЕ И ЦЕНЫ СОПОСТАВИМЫХ ОБЪЕКТОВ НЕДВИЖИМОСТИ	42
9.6.	ОСНОВНЫЕ ВЫВОДЫ ОТНОСИТЕЛЬНО РЫНКА НЕДВИЖИМОСТИ В СЕГМЕНТАХ, НЕОБХОДИМЫХ ДЛЯ ОЦЕНКИ	44
10.	АНАЛИЗ НАИБОЛЕЕ ЭФФЕКТИВНОГО ИСПОЛЬЗОВАНИЯ	45
11.	РАСЧЕТ СТОИМОСТИ ОБЪЕКТА	48
11.1.	РЫНОЧНЫЙ (СРАВНИТЕЛЬНЫЙ) ПОДХОД	52

11.2.	Доходный подход	53
11.3.	Затратный подход	55
11.4.	РАСЧЕТ СПРАВЕДЛИВОЙ СТОИМОСТИ ОБЪЕКТА ОЦЕНКИ В РАМКАХ РЫНОЧНОГО (СРАВНИТЕЛЬНОГО) ПОДХОДА	57
12.	СОГЛАСОВАНИЕ РЕЗУЛЬТАТОВ ОЦЕНКИ	69
13.	ЗАКЛЮЧЕНИЕ ОБ ИТОГОВОЙ ВЕЛИЧИНЕ СТОИМОСТИ ОБЪЕКТА ОЦЕНКИ.....	70
14.	ЗАЯВЛЕНИЕ О СООТВЕТСТВИИ.....	71
	ПРИЛОЖЕНИЕ 1. ПЕРЕЧЕНЬ ДАННЫХ, ИСПОЛЬЗОВАННЫХ ПРИ ПРОВЕДЕНИИ ОЦЕНКИ ОБЪЕКТА ОЦЕНКИ.....	72
	1. ПРАВОВАЯ ИНФОРМАЦИЯ.....	72
	2. МЕТОДИЧЕСКАЯ ИНФОРМАЦИЯ.....	72
	3. РЫНОЧНАЯ ИНФОРМАЦИЯ	72
	ПРИЛОЖЕНИЕ 2. КОПИИ ДОКУМЕНТОВ, ПОДТВЕРЖДАЮЩИХ ПРАВОМОЧНОСТЬ ОЦЕНКИ	73
	ПРИЛОЖЕНИЕ 3. ФОТОГРАФИИ ОБЪЕКТА ОЦЕНКИ.....	77
	ПРИЛОЖЕНИЕ 4. ОБЪЕКТЫ-АНАЛОГИ, ИСПОЛЬЗОВАННЫЕ В РАСЧЕТАХ.....	79
	ПРИЛОЖЕНИЕ 5. КОПИИ ДОКУМЕНТОВ ОБ ОБЪЕКТЕ ОЦЕНКИ	82

1. ОСНОВНЫЕ ФАКТЫ И ВЫВОДЫ

1.1. ОСНОВАНИЕ ДЛЯ ПРОВЕДЕНИЯ ОЦЕНЩИКОМ ОЦЕНКИ ОБЪЕКТА ОЦЕНКИ

Основанием проведения оценки является Задание на оценку № 02/18 от 19.03.2018 г. к Договору № КГФУ-СЗР-1/2016 от «14» июля 2016 года на оказание услуг по оценке объекта оценки, заключенный ООО «УПРАВЛЯЮЩАЯ КОМПАНИЯ «ТОВАРИЩЕСТВО ДОВЕРИТЕЛЬНОГО УПРАВЛЕНИЯ» Д.У. Закрытого паевого инвестиционного рентного фонда «Своя земля - рентный», именуемое в дальнейшем «Заказчик» и ООО «КГФУ», именуемым в дальнейшем «Исполнитель».

1.2. ЦЕЛЬ ОЦЕНКИ

Целью оценки является определение справедливой стоимости право требования на объект оценки, вид которой определяется в задании на оценку с учетом предполагаемого использования результата оценки (Международный стандарт финансовой отчетности (IFRS) 13 «Оценка справедливой стоимости», Федеральный стандарт оценки «Цель оценки и виды стоимости (ФСО №2)»).

1.3. ОБЩАЯ ИНФОРМАЦИЯ, ИДЕНТИФИЦИРУЮЩАЯ ОБЪЕКТ ОЦЕНКИ

Объектом оценки является: Земельные участки (16 ед.) для производственной застройки, застройки объектами торгово-складского и иного назначения, расположенные в Раменском районе Московской области, входящие в состав имущества Закрытого паевого инвестиционного рентного фонда «Своя земля - рентный».

1.4. РЕЗУЛЬТАТЫ ОЦЕНКИ, ПОЛУЧЕННЫЕ ПРИ ПРИМЕНЕНИИ РАЗЛИЧНЫХ ПОДХОДОВ К ОЦЕНКЕ

В результате проведения расчётов различными подходами были получены следующие значения стоимости объекта оценки:

Объект оценки	Результаты оценки, полученные при применении различных подходов к оценке		
	Затратный подход, руб.	Сравнительный подход, руб.	Доходный подход, руб.
Земельные участки (16 ед.) для производственной застройки, застройки объектами торгово-складского и иного назначения, расположенные в Раменском районе Московской области, входящие в состав имущества Закрытого паевого инвестиционного рентного фонда «Своя земля - рентный»	Не применялся	79 242 300	Не применялся

1.5. ИТОГОВАЯ ВЕЛИЧИНА СТОИМОСТИ ОБЪЕКТА ОЦЕНКИ

Справедливая стоимость Объекта оценки, определенная по состоянию на дату оценки округленно составляет:

79 242 300 (Семьдесят девять миллионов двести сорок две тысячи триста) рублей, не облагается НДС¹

В том числе:

№ п/п	Кадастровый номер	Адрес расположения	Площадь, сотка	Справедливая стоимость (округленно), рублей
1	50:23:0030388:1985	Московская область, Раменский район, городское поселение Раменское	49,74	2 036 400
2	50:23:0030388:1986	Московская область, Раменский район, городское поселение Раменское	98,74	4 042 500
3	50:23:0030388:1987	Московская область, Раменский район, городское поселение Раменское	50,05	2 049 100
4	50:23:0030388:1988	Московская область, Раменский район, городское поселение Раменское	50,05	2 049 100

¹ В соответствии с подпунктом 6 пункта 2 статьи 146 главы 21 «Налог на добавленную стоимость» Налогового кодекса Российской Федерации операции по реализации земельных участков (долей в них) не облагаются налогом на добавленную стоимость.

№ п/п	Кадастровый номер	Адрес расположения	Площадь, сотка	Справедливая стоимость (округленно), рублей
5	50:23:0030388:1989	Московская область, Раменский район, городское поселение Раменское	50,05	2 049 100
6	50:23:0030388:1990	Московская область, Раменский район, городское поселение Раменское	50,05	2 049 100
7	50:23:0030388:1991	Московская область, Раменский район, городское поселение Раменское	50,05	2 049 100
8	50:23:0030388:1992	Московская область, Раменский район, городское поселение Раменское	50,82	2 080 600
9	50:23:0030388:1993	Московская область, Раменский район, городское поселение Раменское	111,94	4 363 300
10	50:23:0030388:1994	Московская область, Раменский район, городское поселение Раменское	109,89	4 283 400
11	50:23:0030388:1995	Московская область, Раменский район, городское поселение Раменское	109,25	4 258 500
12	50:23:0030388:1996	Московская область, Раменский район, городское поселение Раменское	108,64	4 234 700
13	50:23:0030388:1997	Московская область, Раменский район, городское поселение Раменское	108	4 209 700
14	50:23:0030388:1998	Московская область, Раменский район, городское поселение Раменское	105,58	4 115 400
15	50:23:0030388:1999	Московская область, Раменский район, городское поселение Раменское	1 097,1	33 323 200
16	50:23:0030388:2000	Московская область, Раменский район, городское поселение Раменское	50,05	2 049 100
Итого				79 242 300

1.6. ОГРАНИЧЕНИЯ И ПРЕДЕЛЫ ПРИМЕНЕНИЯ ПОЛУЧЕННОЙ ИТОВОЙ СТОИМОСТИ

Полученный результат может быть использован лишь с учетом следующих ограничений:

- Согласно целям и задачам оценки в настоящем Отчете определяется стоимость конкретного имущества при конкретном использовании на базе методов и процедур оценки, отражающих характер имущества и обстоятельств, при которых данное имущество наиболее вероятно можно продать на открытом рынке
- Отчет достоверен лишь в полном объеме, любое соотношение частей стоимости, с какой-либо частью объекта является неправомерным, если это не оговорено в отчете.
- Оценщик не несет ответственности за юридическое описание прав оцениваемой собственности или за вопросы, связанные с рассмотрением прав собственности. Право оцениваемой собственности считается достоверным. Оцениваемая собственность считается свободной от каких-либо претензий или ограничений, кроме оговоренных в отчете.
- Оценщик в процессе подготовки отчета об оценке исходит из достоверности правоустанавливающих документов на объект оценки.
- Экспертиза имеющихся прав на объект Заказчиком не ставилась в качестве параллельной задачи и поэтому не выполнялась. Оценка стоимости проведена, исходя из наличия этих прав с учетом имеющихся на них ограничений.
- Оценщик предполагает отсутствие каких-либо скрытых, то есть таких, которые невозможно обнаружить при визуальном освидетельствовании объекта, фактов, влияющих на оценку, на состояние собственности, конструкций, грунтов. Оценщик не несет ответственности ни за наличие таких скрытых фактов, ни за необходимость выявления таковых.
- От Оценщика не требуется появляться в суде или свидетельствовать иным способом по поводу произведенной оценки, иначе как по официальному вызову суда;

- Исходные данные о составляющих объекта оценки, используемые при подготовке отчета, получаются, по мнению Оценщика, из надежных источников и считаются достоверными. Тем не менее, Оценщик не может гарантировать их абсолютную точность, поэтому в отчете делаются ссылки на источники информации.
- Оценщик не производит технической и экологической экспертизы оцениваемого имущества. Выводы о состоянии активов делаются на основе информации, предоставленной Заказчиком.
- Содержание Отчета является конфиденциальным для Оценщика, за исключением случаев, предусмотренных законодательством Российской Федерации, а также случаев представления отчета в соответствующие органы при возникновении спорных ситуаций.
- В случаях, предусмотренных законодательством Российской Федерации, Оценщик предоставляет копии хранящихся отчетов или информацию из них правоохранительным, судебным, иным уполномоченным государственным органам либо органам местного самоуправления.
- Результаты оценки достоверны лишь в указанных целях оценки и на указанную дату проведения оценки.
- Использование отдельных положений и выводов вне контекста всего Отчета является некорректным и может привести к искажению результатов оценки.
- Отчет об оценке не подлежит публикации целиком или по частям без письменного согласия Оценщика. Публикация ссылок на Отчет, данных содержащихся в отчете, имени и профессиональной принадлежности Оценщика запрещена без письменного разрешения Оценщика.

1.7. Вид оцениваемой стоимости и результат оценки

Исходя из цели оценки и условий Задания на оценку 02/18 от 19.03.2018г. к Договору № КГФУ-СЗР-1/2016 от «14» июля 2016 года об оценке имущества принят следующий вид оцениваемой стоимости – справедливая стоимость.

Справедливая стоимость - это цена, которая может быть получена при продаже актива или уплачена при передаче обязательства при проведении операции на добровольной основе на основном (или наиболее выгодном) рынке на дату оценки в текущих рыночных условиях (то есть выходная цена) независимо от того, является ли такая цена непосредственно наблюдаемой или рассчитывается с использованием другого метода оценки.

Цена, действующая на основном (или наиболее выгодном) рынке, использованная для оценки справедливой стоимости актива или обязательства, не должна корректироваться с учетом затрат по сделке. Затраты по сделке должны отражаться в учете в соответствии с другими МСФО. Затраты по сделке не являются характеристикой актива или обязательства; они скорее являются специфическими для сделки и будут отличаться в зависимости от того, как предприятие вступает в сделку в отношении актива или обязательства.

Затраты по сделке не включают транспортные расходы. Если местонахождение является характеристикой актива (как, например, может быть в случае с товаром), цена на основном (или наиболее выгодном) рынке должна корректироваться с учетом расходов, при наличии таковых, которые были бы понесены на транспортировку актива от его текущего местонахождения до данного рынка.

Цель оценки справедливой стоимости заключается в том, чтобы определить цену, по которой проводилась бы операция на добровольной основе по продаже актива или передаче обязательства между участниками рынка на дату оценки в текущих рыночных условиях.

Справедливая стоимость земельных участков, зданий и помещений в них, как правило, определяется на основе рыночных индикаторов путем оценки, которая обычно производится профессиональным оценщиком.

Справедливая стоимость включает в себя понятие *Рыночной стоимости*. Тем не менее, термин «справедливая стоимость» является родовым термином, используемым в бухгалтерском учете. Понятие *Справедливой стоимости* шире, чем *Рыночная стоимость*, которая специфична для имущества.

Справедливая стоимость и *Рыночная стоимость* могут быть эквивалентными, когда *Справедливая стоимость* удовлетворяет всем требованиям определения *Рыночной стоимости* в Стандарте МСО 1 (раздел 3).

Возможность отчуждения на открытом рынке означает, что объект оценки представлен на открытом рынке посредством публичной оферты, типичной для аналогичных объектов, при этом срок экспозиции объекта на рынке должен быть достаточным для привлечения внимания достаточного числа потенциальных покупателей.

Разумность действий сторон сделки означает, что цена сделки - наибольшая из достижимых по разумным соображениям цен для продавца и наименьшая из достижимых по разумным соображениям цен для покупателя.

Полнота располагаемой информации означает, что стороны сделки в достаточной степени информированы о предмете сделки, действуют, стремясь достичь условий сделки, наилучших с точки зрения каждой из сторон, в соответствии с полным объемом информации о состоянии рынка и объекте оценки, доступным на дату оценки.

Отсутствие чрезвычайных обстоятельств означает, что у каждой из сторон сделки имеются мотивы для совершения сделки, при этом в отношении сторон нет принуждения совершить сделку.

2. ЗАДАНИЕ НА ОЦЕНКУ В СООТВЕТСТВИИ С ТРЕБОВАНИЯМИ ФЕДЕРАЛЬНЫХ СТАНДАРТОВ ОЦЕНКИ

Объект оценки	Земельные участки (16 ед.) для производственной застройки, застройки объектами торгово-складского и иного назначения, расположенные в Раменском районе Московской области, входящие в состав имущества Закрытого паевого инвестиционного рентного фонда «Своя земля - рентный»
Имущественные права на объект оценки	Имущественные права на объект оценки – Общая долевая собственность. Субъект права: Владельцы инвестиционных паев Закрытого паевого инвестиционного рентного фонда «Своя земля - рентный», данные о которых устанавливаются на основании данных лицевых счетов владельцев инвестиционных паев в реестре владельцев инвестиционных паев и счетов депо владельцев инвестиционных паев. Ограничение (обременение) права: доверительное управление.
Характеристики объекта оценки и его оцениваемых частей или ссылки на доступные для оценщика документы, содержащие такие характеристики	Пообъектно в разделе 8,3, «Количественные и качественные характеристики объекта оценки»
Права, учитываемые при оценке объекта оценки, ограничения (обременения) этих прав, в том числе в отношении каждой из частей объекта оценки	Право собственности Согласно ст.209 ГК РФ «Содержание права собственности»: «Собственнику принадлежат права владения, пользования и распоряжения своим имуществом. Собственник вправе по своему усмотрению совершать в отношении принадлежащего ему имущества любые действия, не противоречащие закону и иным правовым актам и не нарушающие права и охраняемые законом интересы других лиц, в том числе отчуждать свое имущество в собственность другим лицам, передавать им, оставаясь собственником, права владения, пользования и распоряжения имуществом, отдавать имущество в залог и обременять его другими способами, распоряжаться им иным образом». На Объект оценки зарегистрированы обременения в виде доверительного управления. Учитывая цель оценки и ее предполагаемое использование – данное обременение не влияет на результат оценки и при проведении оценки данное обременение не учитывается.
Цели и задачи проведения оценки:	Определение справедливой стоимости Объекта оценки.
Предполагаемое использование результатов оценки и связанные с этим ограничения	Определение стоимости имущества, составляющего Закрытый паевой инвестиционный рентный фонд «Своя земля - рентный», в соответствии с требованиями Федерального закона от 29.11.2001 г. № 156-ФЗ «Об инвестиционных фондах» и Указания ЦБ РФ от 25.08.2015г. № 3758-У «Об определении стоимости чистых активов инвестиционных фондов, в том числе о порядке расчета среднегодовой стоимости чистых активов паевого инвестиционного фонда и чистых активов акционерного инвестиционного фонда, расчетной стоимости инвестиционных паев паевых инвестиционных фондов, стоимости имущества, переданного в оплату инвестиционных паев».
Вид определяемой стоимости объекта оценки	Справедливая стоимость - это цена, которая может быть получена при продаже актива или уплачена при передаче обязательства при проведении операции на добровольной основе на основном (или наиболее выгодном) рынке на дату оценки в текущих рыночных условиях (то есть выходная цена) независимо от того, является ли такая цена непосредственно наблюдаемой или рассчитывается с использованием другого метода оценки. (Международный стандарт финансовой отчетности (IFRS) 13 "Оценка справедливой стоимости" утв. Приказом Министерства финансов Российской Федерации от 18.07.2012 № 106н).
Ограничения, связанные с предполагаемым использованием результатов оценки	Результаты оценки могут быть использованы в целях вышеуказанного предполагаемого использования. Иное использование результатов оценки не предусматривается.
Используемые в Отчете стандарты оценки	<ul style="list-style-type: none"> • Федеральный стандарт оценки «Общие понятия оценки, подходы к оценке и требования к проведению оценки (ФСО №1)», утвержден Приказом Минэкономразвития России № 297 от 20 мая 2015 года. • Федеральный стандарт оценки «Цель оценки и виды стоимости (ФСО №2)», утвержден Приказом Минэкономразвития РФ № 298 от 20 мая 2015 года. • Федеральный стандарт оценки «Требования к отчету об оценке (ФСО №3)», утвержден Приказом Минэкономразвития РФ № 299 от 20 мая 2015 года. • Федеральный стандарт оценки «Оценка недвижимости (ФСО №7)», утвержден Приказом Минэкономразвития РФ № 661 от 25 сентября 2014 года. • Свод стандартов оценки 2015 Общероссийской общественной организации «Российское общество оценщиков» (ССО РОО 2015). Протокол Совета РОО 07-Р от 23.12.2015 г. • Международный стандарт финансовой отчетности (IFRS) 13 "Оценка справедливой стоимости"
Дата определения стоимости	19.03.2018 г.
Дата осмотра (обследования) объекта оценки:	19.03.2018 г.
Срок проведения работ	19.03.2018г – 21.03.2018г.
Допущения и ограничения, на которых должна основываться оценка	<ol style="list-style-type: none"> 1. Исполнитель не несет ответственности за достоверность данных, содержащихся в документах, предоставленных Заказчиком. 2. От Исполнителя не требуется проведения специальных видов экспертиз - юридической экспертизы правового положения оцениваемого объекта, строительно-технической и технологической экспертизы объекта оценки, санитарно-гигиенической и экологической экспертизы. 3. От Оценщика не требуется приводить своего суждения о возможных границах интервала, в котором может находиться итоговая стоимость.

3. СОДЕРЖАНИЕ И ОБЪЕМ РАБОТ, ИСПОЛЬЗОВАННЫХ ДЛЯ ПРОВЕДЕНИЯ ОЦЕНКИ

Проведение оценки включало следующие этапы:

- заключение договора на проведение оценки, включающего задание на оценку;
- сбор и анализ информации, необходимой для проведения оценки;
- применение подходов к оценке, включая выбор методов оценки и осуществление необходимых расчетов;
- согласование (в случае необходимости) результатов и определение итоговой величины стоимости объекта оценки;
- составление отчета об оценке.

В отчет об оценке могут включаться расчетные величины и выводы по результатам дополнительных исследований, предусмотренные заданием на оценку, которые не рассматриваются как результат оценки в соответствии с Федеральным стандартом «Цель оценки и виды стоимости (ФСО № 2)», а также иные сведения, необходимые для полного и недвусмысленного толкования результатов проведения оценки объекта оценки, отраженных в отчете.

Оценщик осуществляет сбор и анализ информации, необходимой для проведения оценки объекта оценки. Оценщик изучает количественные и качественные характеристики объекта оценки, собирает информацию, существенную для определения стоимости объекта оценки теми подходами и методами, которые на основании суждения оценщика должны быть применены при проведении оценки, в том числе:

- информацию о политических, экономических, социальных и экологических и прочих факторах, оказывающих влияние на стоимость объекта оценки;
- информацию о спросе и предложении на рынке, к которому относится объект оценки, включая информацию о факторах, влияющих на спрос и предложение, количественных и качественных характеристиках данных факторов;
- информацию об объекте оценки, включая правоустанавливающие документы, сведения об обременениях, связанных с объектом оценки, информацию о физических свойствах объекта оценки, его технических и эксплуатационных характеристиках, износе и устареваниях, прошлых и ожидаемых доходах и затратах, данные бухгалтерского учета и отчетности, относящиеся к объекту оценки, а также иную информацию, существенную для определения стоимости объекта оценки.

Оценщиком соблюдены требования статьи 16 Федерального закона №135-ФЗ «Об оценочной деятельности в Российской Федерации» о независимости оценщика.

Оценщик вправе самостоятельно определять необходимость применения тех или иных подходов к оценке и конкретных методов оценки в рамках применения каждого из подходов.

При проведении оценки возможно установление дополнительных к указанным в задании на оценку допущений, связанных с предполагаемым использованием результатов оценки и спецификой объекта оценки.

Оценщик для получения итоговой стоимости объекта оценки осуществляет согласование (обобщение) результатов расчета стоимости объекта оценки при использовании различных подходов к оценке и методов оценки.

По итогам проведения оценки составляется отчет об оценке. Отчет об оценке представляет собой

документ, содержащий сведения доказательственного значения, составленный в соответствии с законодательством Российской Федерации об оценочной деятельности, в том числе Федеральным стандартом оценки №3, нормативными правовыми актами уполномоченного федерального органа, осуществляющего функции по нормативно-правовому регулированию оценочной деятельности, а также стандартами и правилами оценочной деятельности, установленными саморегулируемой организацией оценщиков, членом которой является оценщик, подготовивший отчет.

Итоговая величина рыночной или иной стоимости объекта оценки, указанная в отчете, составленном по основаниям и в порядке, которые предусмотрены Федеральным законом от 29 июля 1998 г. № 135-ФЗ «Об оценочной деятельности в Российской Федерации», признается достоверной и рекомендуемой для целей совершения сделки с объектом оценки, если в порядке, установленном законодательством Российской Федерации, или в судебном порядке не установлено иное.

При составлении отчета об оценке оценщик должен придерживаться следующих принципов:

- в отчете должна быть изложена информация, существенная с точки зрения оценщика для определения стоимости объекта оценки;
- информация, приведенная в отчете об оценке, существенным образом влияющая на стоимость объекта оценки, должна быть подтверждена;
- содержание отчета об оценке не должно вводить в заблуждение заказчика оценки и иных заинтересованных лиц (пользователи отчета об оценке), а также не должно допускать неоднозначного толкования полученных результатов;

Результатом оценки является итоговая величина стоимости объекта оценки. Результат оценки может использоваться при определении сторонами цены для совершения сделки или иных действий с объектом оценки, в том числе при совершении сделок купли-продажи, передаче в аренду или залог, страховании, кредитовании, внесении в уставный (складочный) капитал, для целей налогообложения, при составлении финансовой (бухгалтерской) отчетности, реорганизации юридических лиц и приватизации имущества, разрешении имущественных споров и в иных случаях.

4. СВЕДЕНИЯ О ЗАКАЗЧИКЕ ОЦЕНКИ И ОБ ОЦЕНЩИКЕ

4.1. СВЕДЕНИЯ О ЗАКАЗЧИКЕ

Организационно-правовая форма	Общество с ограниченной ответственностью
Полное наименование	Общество с ограниченной ответственностью «УПРАВЛЯЮЩАЯ КОМПАНИЯ «ТОВАРИЩЕСТВО ДОВЕРИТЕЛЬНОГО УПРАВЛЕНИЯ» Д.У. Закрытого паевого инвестиционного рентного фонда «Своя земля - рентный,
Место нахождения	105005, г. Москва, ул. Фридриха Энгельса, д. 20, стр. 2
ОГРН	1147746006583
Дата присвоения ОГРН	10.01.2014
Дата государственной регистрации	10.01.2014

4.2. СВЕДЕНИЯ ОБ ОЦЕНЩИКЕ, РАБОТАЮЩЕМ НА ОСНОВАНИИ ТРУДОВОГО ДОГОВОРА

Фамилия Имя Отчество	Давыдов Александр Владимирович
Номер контактного телефона	8 (495) 740-99-75
Почтовый адрес	г. Москва, ул. Электrozаводская, д. 32, кв. 122
Адрес электронной почты оценщика	av.davidoff@yandex.ru
Информация о членстве в саморегулируемой организации оценщиков	Членство в СРО – член Общероссийской общественной организации «Российское общество оценщиков»; включен в реестр оценщиков за регистрационным № 4618. в Общероссийская общественная организация «Российское общество оценщиков» 107078, 1-ый Басманный переулок, д.2А, офис 5. Контактный телефон. (495) 657-8637 Внесена в единый государственный реестр саморегулируемых организаций оценщиков за рег. № 0003, 09.07.2007 г.
Номер и дата выдачи документа, подтверждающего получение профессиональных знаний в области оценочной деятельности	Диплом о профессиональной переподготовке ПП № 983936 от 6 июля 2007 г. Московской финансово – промышленной академии по программе: «Оценка стоимости предприятия (бизнеса)»; Свидетельство о повышении квалификации №0304 от 25 сентября 2009 года. Московской финансово-промышленной академии от 2009г., по программе: «Оценочная деятельность». Свидетельство о повышении квалификации №251 от 10 ноября 2012 года. ФГБОУ ВПО «МГЮА имени О.Е. Кутафина» по теме: «Финансово-экономическая судебная экспертиза» от 2012 года.
Сведения о страховании гражданской ответственности оценщика	Ответственность оценщика застрахована в ОСАО «ИНГОССТРАХ» и ОАО «АльфаСтрахование», Договор (страховой полис) № 433-121121/17/0321R/776/00001/7-004618 от 7 апреля 2017 г. обязательного страхования ответственности оценщика, период страхования: с 01 июля 2017 г. по 31 декабря 2018 г., лимит ответственности страховщика – 300 000 (Триста тысяч) рублей.
Стаж работы в оценочной деятельности, лет	9
Местонахождение оценщика	125167, г. Москва, пр-д Аэропорта, д. 11А, к.8
Основание для проведения оценщиком оценки объекта оценки	Трудовой договор № ТД-2 от 07.04.2016 г.
Степень участия оценщика в проведении оценки объекта оценки	<ul style="list-style-type: none"> • сбор информации об объекте оценки; • анализ рынка объекта оценки; • определение рыночной стоимости; • формирование отчёта об оценке.
Информация обо всех привлеченных к проведению оценки и подготовке отчета об оценке организациях и специалистах с указанием их квалификации и степени участия в проведении оценки объекта оценки	Иные специалисты не привлекались.

4.3. СВЕДЕНИЯ О ЮРИДИЧЕСКОМ ЛИЦЕ, С КОТОРЫМ ОЦЕНЩИК ЗАКЛЮЧИЛ ТРУДОВОЙ ДОГОВОР

Организационно-правовая форма	Общество с ограниченной ответственностью
Полное наименование	Общество с ограниченной ответственностью «Консалтинговая группа «Формула успеха»
Место нахождения	125212, г. Москва, Кронштадский бульвар, д. 7А, стр. 1, 5 этаж, офис 505
ОГРН	1167746192041
Дата присвоения ОГРН	20.02.2016
Дата государственной регистрации	20.02.2016
Сведения о страховании при осуществлении оценочной деятельности	ООО «КГФУ» - ответственность юридического лица застрахована в ОАО «АльфаСтрахование», договор (полис) обязательного страхования ответственности Исполнителя № 0991R/776/90018/7 от 17 марта 2017 г., период страхования: с 30 марта 2017 г. по 29 марта 2020 г., лимит ответственности страховщика – 5 000 000 (Пять миллионов) рублей.

5. СВЕДЕНИЯ О НЕЗАВИСИМОСТИ ОЦЕНЩИКА И ЮРИДИЧЕСКОГО ЛИЦА, С КОТОРЫМ ОЦЕНЩИК ЗАКЛЮЧИЛ ТРУДОВОЙ ДОГОВОР

5.1. СВЕДЕНИЯ О НЕЗАВИСИМОСТИ ЮРИДИЧЕСКОГО ЛИЦА, С КОТОРЫМ ОЦЕНЩИК ЗАКЛЮЧИЛ ТРУДОВОЙ ДОГОВОР

Настоящим Общество с ограниченной ответственностью «Консалтинговая группа «Формула успеха» подтверждает полное соблюдение принципов независимости, установленных ст. 16 Федерального закона от 29.07.1998 N 135-ФЗ «Об оценочной деятельности в Российской Федерации».

Общество с ограниченной ответственностью «Консалтинговая группа «Формула успеха» подтверждает, что не имеет имущественного интереса в объекте оценки и (или) не является аффилированным лицом заказчика.

Размер денежного вознаграждения за проведение оценки объекта оценки не зависит от итоговой величины стоимости объекта оценки, указанной в настоящем отчете об оценке.

5.2. СВЕДЕНИЯ О НЕЗАВИСИМОСТИ ОЦЕНЩИКА

Настоящим Оценщик подтверждает полное соблюдение принципов независимости, установленных ст. 16 Федерального закона от 29.07.1998 N 135-ФЗ «Об оценочной деятельности в Российской Федерации», при осуществлении оценочной деятельности и составлении настоящего отчета об оценке.

Оценщик не является учредителем, собственником, акционером, должностным лицом или работником юридического лица - заказчика, лицом, имеющим имущественный интерес в объекте оценки. Оценщик не состоит с указанными лицами в близком родстве или свойстве.

Оценщик не имеет в отношении объекта оценки вещных или обязательственных прав вне договора и не является участником (членом) или кредитором юридического лица – заказчика, равно как и заказчик не является кредитором или страховщиком оценщика.

Размер оплаты оценщику за проведение оценки объекта оценки не зависит от итоговой величины стоимости объекта оценки, указанной в настоящем отчете об оценке.

6. ПРИНЯТЫЕ ПРИ ПРОВЕДЕНИИ ОЦЕНКИ ОБЪЕКТА ОЦЕНКИ ДОПУЩЕНИЯ И ОГРАНИЧИТЕЛЬНЫЕ УСЛОВИЯ

6.1. Допущения

Следующие принятые при проведении оценки допущения, ограничения и пределы применения полученного результата являются неотъемлемой частью данного отчета.

- Вся информация, полученная от Заказчика и его представителей в письменном или устном виде и не вступающая в противоречие с профессиональным опытом Оценщика, рассматривалась как достоверная.
- Оценщик исходил из того, что на объект оценки имеются все подлежащие оценке права в соответствии с действующим законодательством. Однако анализ правоустанавливающих документов и имущественных прав на объект оценки выходит за пределы профессиональной компетенции Оценщика и он не несет ответственности за связанные с этим вопросы. Право оцениваемой собственности считается достоверным и достаточным для рыночного оборота оцениваемого объекта. Оцениваемая собственность считается свободной от каких-либо претензий или ограничений, кроме оговоренных в Отчете.
- Оценщик не занимался измерениями физических параметров оцениваемого объекта (все размеры, содержащиеся в документах, представленных Заказчиком, рассматривались как истинные) и не несет ответственности за вопросы соответствующего характера.
- Оценщик не производил осмотр объекта оценки, в связи с тем, что заказчик не предоставил доступ к объекту.
- Оценщик не проводил технических экспертиз и исходил из отсутствия каких-либо скрытых фактов, влияющих на величину стоимости оцениваемого объекта. На Оценщике не лежит ответственность по обнаружению подобных фактов. Все данные по объекту Оценщик получил от заказчика.
- Данные, использованные Оценщиком при подготовке отчета, были получены из надежных источников и считаются достоверными. Тем не менее, Оценщик не может гарантировать их абсолютную точность и во всех возможных случаях указывает источник информации.
- Заказчик принимает на себя обязательство заранее освободить Оценщика от всякого рода расходов и материальной ответственности, происходящих из иска третьих лиц к Оценщику, вследствие легального использования результатов настоящего отчета, кроме случаев, когда в установленном судебном порядке определено, что возникшие убытки явились следствием мошенничества, халатности или умышленно неправомерных действий со стороны Оценщика или его сотрудников в процессе выполнения работ по определению стоимости объекта оценки.
- От Оценщика не требуется появляться в суде или свидетельствовать иным образом в связи с проведением данной оценки, иначе как по официальному вызову суда.

6.2. ОГРАНИЧЕНИЯ И ПРЕДЕЛЫ ПРИМЕНЕНИЯ ПОЛУЧЕННОГО РЕЗУЛЬТАТА

1. Настоящий отчет достоверен лишь в полном объеме и лишь в указанных в нем целях. Использование отчета для других целей может привести к неверным выводам.
2. Ни заказчик, ни оценщик не могут использовать отчет иначе, чем это предусмотрено договором на оценку.
3. Приведенные в отчете величины стоимости действительны лишь на дату оценки. Оценщик не несет ответственности за последующие изменения рыночных условий.
4. Отчет об оценке содержит профессиональное мнение Оценщика относительно величины стоимости Объекта и не является гарантией того, что рассматриваемый Объект будет отчужден по указанной стоимости.
5. Итоговая величина стоимости объекта оценки должна быть выражена в рублях Российской Федерации.

7. ПРИМЕНЯЕМЫЕ СТАНДАРТЫ ОЦЕНОЧНОЙ ДЕЯТЕЛЬНОСТИ

7.1. Обоснование использования стандартов при проведении оценки объекта оценки

В соответствии со ст. 15 Федерального закона «Об оценочной деятельности в Российской Федерации» от 29.07.1998 г. №135-ФЗ при осуществлении оценочной деятельности на территории Российской Федерации оценщик должен соблюдать требования Федеральных стандартов оценки, а также стандартов и правил оценочной деятельности, утвержденные саморегулируемой организацией оценщиков, членом которой он является

7.2. Международные стандарты

1. Международный стандарт финансовой отчетности (IFRS) 13 "Оценка справедливой стоимости" утвержденного приказом Минфина России от 18.07.2012 № 106н.

7.3. Федеральные стандарты оценки

1. Федеральный стандарт оценки «Общие понятия оценки, подходы к оценке и требования к проведению оценки (ФСО №1)», утвержден Приказом Минэкономразвития России № 297 от 20 мая 2015 года.
2. Федеральный стандарт оценки «Цель оценки и виды стоимости (ФСО №2)», утвержден Приказом Минэкономразвития РФ № 298 от 20 мая 2015 года.
3. Федеральный стандарт оценки «Требования к отчету об оценке (ФСО №3)», утвержден Приказом Минэкономразвития РФ № 299 от 20 мая 2015 года.
4. Федеральный стандарт оценки «Оценка недвижимости (ФСО №7)», утвержден Приказом Минэкономразвития РФ № 661 от 25 сентября 2014 года.

7.4. Стандарты и правила оценочной деятельности саморегулируемой организации оценщиков

В части не противоречащей указанному в разделе 7.2. при составлении данного отчета использованы Свод стандартов оценки ССО 2015 Российского общества оценщиков.

7.5. Стандарты оценки для определения соответствующего вида стоимости объекта оценки

Для определения справедливой стоимости объекта оценки использованы указанные в разделе 7.2 и 7.4 Стандарты.

7.6. Используемая терминология

Термины и определения в соответствии со стандартом Российского общества оценщиков «Общие понятия оценки, подходы и требования к проведению оценки» (ССО РОО1-01-2015) от 23 декабря 2015 г., является идентичным Федеральному стандарту оценки «Общие понятия оценки, подходы и требования к проведению оценки (ФСО №1)», утвержденному приказом Минэкономразвития России от 20 мая 2015 г. №297:

Объект Оценки	К объектам оценки относятся объекты гражданских прав, в отношении которых законодательством Российской Федерации установлена возможность их участия в гражданском обороте
Цена	Это денежная сумма, запрашиваемая, предлагаемая или уплачиваемая участниками в результате совершенной или предполагаемой сделки
Стоимость Объекта Оценки	Это наиболее вероятная расчетная величина, определенная на дату оценки в соответствии с выбранным видом стоимости согласно требованиям Федерального стандарта оценки «Цель оценки и виды стоимости (ФСО №2)»
Итоговая стоимость Объекта Оценки	Стоимость объекта оценки, рассчитанная при использовании подходов к оценке и обоснованного оценщиком согласования (обобщения) результатов, полученных в рамках применения различных подходов к оценке

Подход к оценке	Это совокупность методов оценки, объединенных общей методологией. Метод проведения оценки объекта оценки - это последовательность процедур, позволяющая на основе существенной для данного метода информации определить стоимость объекта оценки в рамках одного из подходов к оценке
Дата определения стоимости объекта оценки(дата проведения оценки, дата оценки)	Это дата, по состоянию на которую определена стоимость объекта оценки
Допущение	Предположение, принимаемое как верное и касающееся фактов, условий или обстоятельств, связанных с объектом оценки или подходами к оценке, которые не требуют проверки оценщиком в процессе оценки
Объект-аналог	Объект, сходный объекту оценки по основным экономическим, материальным, техническим и другим характеристикам, определяющим его стоимость
Сравнительный подход	Совокупность методов оценки, основанных на получении стоимости объекта оценки путем сравнения оцениваемого объекта с объектами-аналогами
Доходный подход	Совокупность методов оценки, основанных на определении ожидаемых доходов от использования объекта оценки
Затратный подход	Совокупность методов оценки стоимости объекта оценки, основанных на определении затрат, необходимых для приобретения, воспроизводства либо замещения объекта оценки с учетом износа и устареваний

Термины и определения в соответствии со стандартом Российского общества оценщиков «Цель оценки и виды стоимости» (ССО РОО1-02-2015) от 23 декабря 2015 г., является идентичным Федеральному стандарту оценки «Цель оценки и виды стоимости (ФСО №2)», утвержденному приказом Минэкономразвития России от 20 мая 2015 г. №298:

Виды стоимости	При осуществлении оценочной деятельности используются следующие виды стоимости Объекта Оценки: Рыночная стоимость; Инвестиционная стоимость; Ликвидационная стоимость; кадастровая стоимость. Данный перечень видов стоимости не является исчерпывающим. Оценщик вправе использовать другие виды стоимости в соответствии с действующим законодательством Российской Федерации, а также международными стандартами оценки.
Инвестиционная стоимость	Это стоимость объекта оценки для конкретного лица или группы лиц при установленных данным лицом (лицами) инвестиционных целях использования объекта оценки
Ликвидационная стоимость Объекта Оценки	Это расчетная величина, отражающая наиболее вероятную цену, по которой данный объект оценки может быть отчужден за срок экспозиции объекта оценки, меньший типичного срока экспозиции для рыночных условий, в условиях, когда продавец вынужден совершить сделку по отчуждению имущества. При определении ликвидационной стоимости в отличие от определения рыночной стоимости учитывается влияние чрезвычайных обстоятельств, вынуждающих продавца продавать объект оценки на условиях, не соответствующих рыночным

Термины и определения в соответствии со стандартом Российского общества оценщиков «Требования к отчету об оценке» (ССО РОО1-03-2015) от 23 декабря 2015 г., является идентичным Федеральному стандарту оценки «Требования к отчету об оценке (ФСО №3)», утвержденному приказом Минэкономразвития России от 20 мая 2015 г. №299:

Отчет об оценке	Отчет об оценке представляет собой документ, содержащий сведения доказательственного значения, составленный в соответствии с законодательством Российской Федерации об оценочной деятельности, в том числе настоящим Федеральным стандартом оценки, нормативными правовыми актами уполномоченного федерального органа, осуществляющего функции по нормативно-правовому регулированию оценочной деятельности, а также стандартами и правилами оценочной деятельности, установленными саморегулируемой организацией оценщиков, членом которой является оценщик, подготовивший отчет
Принципы составления Отчета об оценке	В отчете должна быть изложена информация, существенная с точки зрения оценщика для определения стоимости объекта оценки; Информация, приведенная в отчете об оценке, существенным образом влияющая на стоимость объекта оценки, должна быть подтверждена; Содержание отчета об оценке не должно вводить в заблуждение заказчика оценки и иных заинтересованных лиц (пользователи отчета об оценке), а также не должно допускать неоднозначного толкования полученных результатов.

Термины и определения в соответствии с Федеральным законом № 135-ФЗ от 29 июля 1998 г. «Об оценочной деятельности в Российской Федерации»:

Рыночная стоимость	<p>Рыночной стоимостью объекта оценки понимается наиболее вероятная цена, по которой данный объект оценки может быть отчужден на открытом рынке в условиях конкуренции, когда стороны сделки действуют разумно, располагая всей необходимой информацией, а на величине цены сделки не отражаются какие-либо чрезвычайные обстоятельства, то есть когда:</p> <p>одна из сторон сделки не обязана отчуждать объект оценки, а другая сторона не обязана принимать исполнение;</p> <p>стороны сделки хорошо осведомлены о предмете сделки и действуют в своих интересах;</p> <p>объект оценки представлен на открытом рынке посредством публичной оферты, типичной для аналогичных объектов оценки;</p> <p>(в ред. Федерального закона от 14.11.2002 N 143-ФЗ)</p> <p>цена сделки представляет собой разумное вознаграждение за объект оценки и принуждения к совершению сделки в отношении сторон сделки с чьей-либо стороны не было;</p> <p>платеж за объект оценки выражен в денежной форме.</p>
Кадастровая стоимость	<p>Под кадастровой стоимостью понимается стоимость, установленная в результате проведения государственной кадастровой оценки или в результате рассмотрения споров о результатах определения кадастровой стоимости либо определенная в случаях, предусмотренных статьей 24.19 настоящего Федерального закона</p>

Термины и определения в соответствии с Гражданским Кодексом РФ:

Недвижимое имущество, недвижимость	<p>В соответствии со статьей 130 п.1 ГК РФ «К недвижимым вещам (недвижимое имущество, недвижимость) относятся земельные участки, участки недр, обособленные водные объекты и все, что прочно связано с землей, то есть объекты, перемещение которых без несоразмерного ущерба их назначению невозможно, в том числе леса, многолетние насаждения, здания, сооружения.</p> <p>К недвижимым вещам относятся также подлежащие государственной регистрации воздушные и морские суда, суда внутреннего плавания, космические объекты. Законом к недвижимым вещам может быть отнесено и иное имущество.</p>
Право собственности	<p>Согласно гражданскому кодексу РФ, часть 1 (ст. 209), включает право владения, пользования и распоряжения имуществом. Собственник вправе по своему усмотрению совершать в отношении принадлежащего ему имущества любые действия, не противоречащие закону и иным правовым актам и не нарушающие права, и интересы других лиц, в том числе отчуждать свое имущество в собственность другим лицам; передавать им, оставаясь собственником права владения, пользования и распоряжения имуществом; отдавать имущество в залог и обременять его другими способами, распоряжаться им иным образом.</p> <p>В соответствии со статьей 260 ГК РФ, лица, имеющие в собственности земельный участок, вправе продавать его, дарить, отдавать в залог или сдавать в аренду и распоряжаться им иным образом (статья 209) постольку, поскольку соответствующие земли на основании закона не исключены из оборота или не ограничены в обороте.</p>
Право аренды	<p>В соответствии со статьей 606 ГК РФ право аренды включает в себя право временного владения и пользования или временного пользования. По договору аренды (имущественного найма) арендодатель (наймодатель) обязуется предоставить арендатору (нанимателю) имущество за плату во временное владение и пользование или во временное пользование.</p>

Термины и определения в соответствии с Фридман Дж., Ордуэй Ник. «Анализ и оценка приносящей доход недвижимости» М.: Дело, 1997:

Потенциальный валовой доход	<p>Валовые поступления, которые были бы получены, если бы все имеющиеся в наличии единицы объекта, подлежащие сдаче в аренду, были бы арендованы и арендаторы вносили бы всю сумму арендной платы</p>
Действительный валовой доход	<p>Валовые денежные поступления от приносящей доход собственности за вычетом потерь от неиспользования невнесения арендной платы.</p>
Операционные расходы	<p>Расходы на эксплуатацию приносящей доход собственности, не включая обслуживание долга и подоходные налоги</p>
Чистый операционный доход	<p>Действительный валовой доход от объекта собственности за вычетом операционных расходов</p>
Накопленный износ	<p>Это любая потеря полезности, которая приводит к тому, что действительная стоимость собственности становится меньше полной стоимости воспроизводства</p>
Физический износ (устаревание)	<p>Это любая потеря полезности, которая приводит к тому, что действительная стоимость собственности становится меньше полной стоимости воспроизводства</p>
Экономическое устаревание (износ)	<p>Потеря в стоимости в результате действия факторов, внешних по отношению к оцениваемой собственности, таких, как изменения в конкуренции или вариантах использования окружающей земли</p>
Функциональное устаревание (износ)	<p>Снижение мощности или эффективности объекта из-за изменений во вкусах, привычках, предпочтениях, из-за технических нововведений или изменений рыночных стандартов</p>

Термины по данным сайта www.appraiser.ru:

Денежный поток	<p>Движение денежных средств, возникающее в результате использования имущества</p>
Дисконтирование	<p>Расчет й стоимости будущих денежных потоков</p>

Индексы стоимости (цен, затрат) в строительстве	Отношение текущих (прогнозных) стоимостных показателей к базисным показателям стоимости сопоставимых по номенклатуре и структуре ресурсов, наборов ресурсов или ресурсно-технологические моделей строительной продукции, а также ее отдельных калькуляционных составляющих. Индексы выражаются в безразмерных величинах, как правило, не более чем с двумя значащими цифрами после запятой
Контроль	Полномочия осуществлять управление предприятием и определять его политику
Капитализация дохода	Преобразование будущих ежепериодических и равных (стабильно изменяющихся) по величине доходов, ожидаемых от Объекта Оценки, в его стоимость на дату оценки путем деления величины ежепериодических доходов на соответствующую ставку капитализации
Риск	Обстоятельства, уменьшающие вероятность получения определенных доходов в будущем и снижающие их стоимость на дату проведения оценки
Ставка капитализации	Делитель, используемый при капитализации
Ставка отдачи (доходности)	Отношение суммы дохода (убытков) и (или) изменения стоимости (реализованное или ожидаемое) к суммарной величине инвестированных средств
Ставка дисконтирования	Процентная ставка отдачи (доходности), используемая при дисконтировании с учетом рисков, с которыми связано получение денежных потоков (доходов)
Ценовой мультипликатор	Соотношение между стоимостью или ценой объекта, аналогичного объекту оценки, и его финансовыми, эксплуатационными, техническими и иными характеристиками

8. ОПИСАНИЕ ОБЪЕКТА ОЦЕНКИ С УКАЗАНИЕМ ПЕРЕЧНЯ ДОКУМЕНТОВ, ИСПОЛЬЗУЕМЫХ ОЦЕНЩИКОМ И УСТАНОВЛИВАЮЩИХ КОЛИЧЕСТВЕННЫЕ И КАЧЕСТВЕННЫЕ ХАРАКТЕРИСТИКИ ОБЪЕКТА ОЦЕНКИ

8.1. Идентификация Объекта оценки

Объектом оценки является: Земельные участки (16 ед.) для производственной застройки, застройки объектами торгово-складского и иного назначения, расположенные в Раменском районе Московской области, входящие в состав имущества Закрытого паевого инвестиционного рентного фонда «Своя земля - рентный».

Таблица 8.1-1 Характеристика Объекта оценки

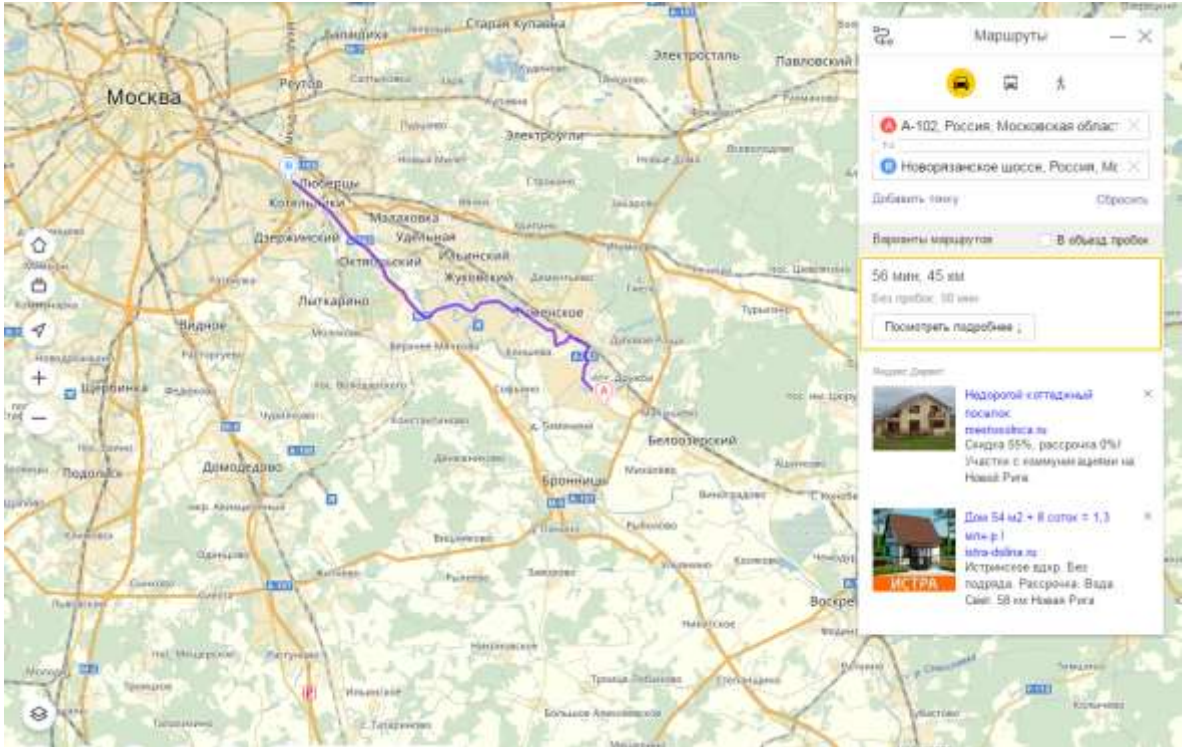
Характеристика	Показатель		Источник информации
	Общие сведения		
Кадастровые номера	50:23:0030388:1985; 50:23:0030388:1988; 50:23:0030388:1991; 50:23:0030388:1994; 50:23:0030388:1997; 50:23:0030388:2000	50:23:0030388:1986; 50:23:0030388:1989; 50:23:0030388:1992; 50:23:0030388:1995; 50:23:0030388:1998;	50:23:0030388:1987; 50:23:0030388:1990; 50:23:0030388:1993; 50:23:0030388:1996; 50:23:0030388:1999;
Площадь участков, кв.м.	4974; 9 874; 5005; 5082; 11194; 10989; 10925; 10864; 10800; 10558; 109710		Выписка из единого государственного реестра прав на недвижимое имущество и сделок с ним.
Адрес объекта	Московская область, Раменский район, городское поселение Раменское		
Вид права	Общая долевая собственность		Кадастровый паспорт
Субъект права:	Владельцы инвестиционных паев Закрытого паевого инвестиционного рентного фонда «Своя земля - рентный», данные о которых устанавливаются на основании данных лицевых счетов владельцев инвестиционных паев в реестре владельцев инвестиционных паев и счетов депо владельцев инвестиционных паев		
Категория земель	Земли населенных пунктов		
Вид разрешенного использования (целевое назначение)	Для производственной застройки, застройки объектами торгово-складского и иного назначения		
	Описание		
Рельеф участка	Ровный		Данные от заказчика
Ближайшие шоссе	Новорязанское		Яндекс карты (https://yandex.ru/maps/)
Удаление от МКАД	45 км.		Данные от заказчика
Инженерные коммуникации	Не заведены на участки		
Подъездные пути	Имеются (Асфальтированная дорога)		
Количественные и качественные характеристики элементов, входящих в состав объекта оценки, которые имеют специфику, влияющую на результаты оценки объекта оценки	Нет		Данные от заказчика
Другие факторы и характеристики, относящиеся к объекту оценки, существенно влияющие на его стоимость	Нет		
Сведения об износе (устаревании)	Отсутствует для земельных участков в силу физической неприменимости		
Балансовая стоимость:	Информация не предоставлена заказчиком. Отсутствие балансовой стоимости не влияет на результаты оценки		

Источник: составлено Оценщиком

8.2. ОПИСАНИЕ МЕСТОПОЛОЖЕНИЯ ОБЪЕКТА ОЦЕНКИ

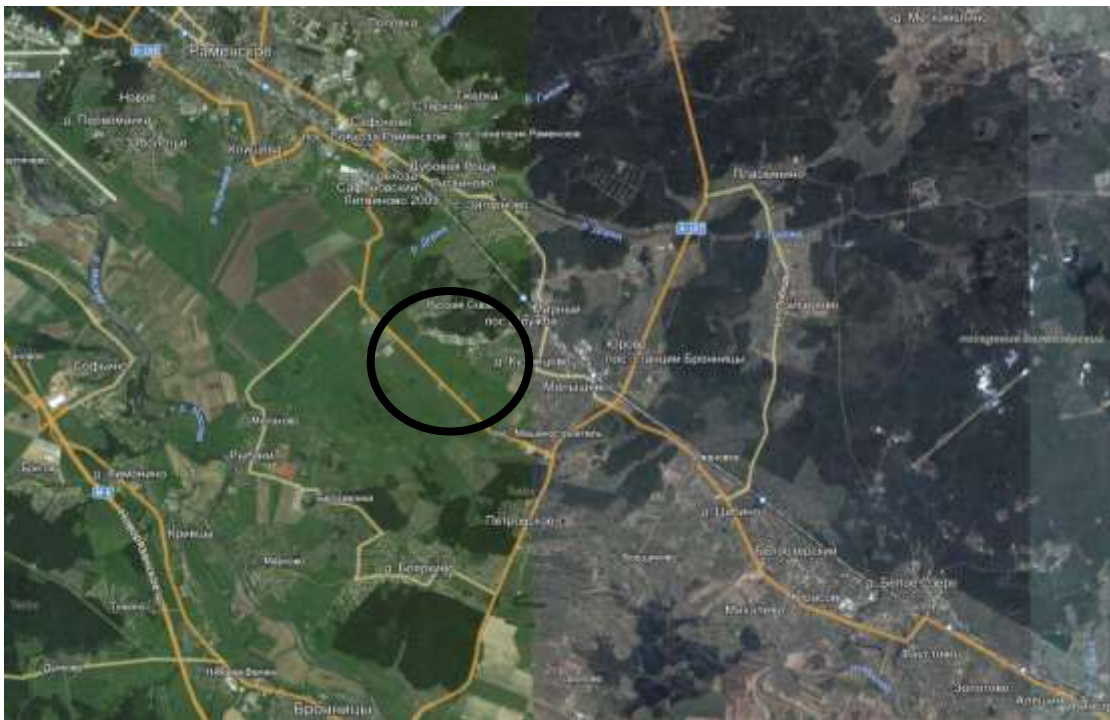
На рисунках представлено расположение оцениваемых земельных участков на карте Московской области.

Рисунок 8-1. Расположение земельного участка относительно МКАД



Источник: Яндекс карты² (<https://yandex.ru/maps>)

Рисунок 8-2 Расположение земельного участка на публичной кадастровой карте



Источник: pkk5.rosreestr.ru

² Источник информации: местоположение оцениваемого объекта на местности (карте), определялось по Яндекс. Картам. Яндекс. Карты – это поисково-информационный сервис <http://maps.yandex.ru/>



Источник: pkk5.rosreestr.ru

Раменский район — административно-территориальная единица и муниципальное образование на юго-востоке центральной части Московской области России. Административный центр — город Раменское. Площадь района составляет 1397,46 км². Район граничит на северо-западе с Люберецким и Ленинским районами, на севере — с Балашихинским, Ногинским и Павлово-Посадским, на востоке — с Орехово-Зуевским и Воскресенским, с юга — со Ступинским районами Московской области. Также с юго-востока граничит с городским округом Домодедово, с северо-запада с городским округом Лыткарино, и со всех сторон ограничивает территорию городских округов Бронницы и Жуковский.

Всего на 2010 год в районе насчитывается 238 населённых пунктов:

- 1 город (Раменское),
- 5 посёлков городского типа (Удельная, Быково, Ильинский, Кратово, Родники),
- 26 посёлков,
- 40 сёл,
- 166 деревень.

Основные реки — Москва, Пахра, Пехорка, Гжелка, Дорка.

Рисунок 8-3. Расположение Раменского района относительно Московской области



Источник: <https://ru.wikipedia.org>

Основой транспортной системы Раменского района являются две железные дороги: «Москва—Раменское—Рязань» и «Москва—Гжель—Шатура». На территории района расположены четыре железнодорожные станции: Раменское, Бронницы, Быково, Гжель и более десяти пассажирских платформ.

Из автодорог следует выделить федеральную автодорогу М5 «Урал» Москва—Рязань—Челябинск, Егорьевское шоссе и Малое Московское кольцо (А-107). Речные пути сообщения представлены рекой Москва, которая делит район на два равные по площади части.

Авиационный транспорт представлен аэропортами «Быково», «Мячково» и «Раменское» (в г. Жуковский). По территории района проходит множество продуктопроводов (газо- и нефтепроводов) и ЛЭП.

Новорязанское шоссе

Федеральная автомобильная дорога М5 «Урал» - автомобильная дорога федерального значения Москва - Самара - Уфа - Челябинск с подъездами к городам Саранск, Ульяновск, Оренбург и Екатеринбург. Протяжённость автомагистрали - 1879 километров. Дорога является частью дороги E30 европейской сети маршрутов и азиатского маршрута АН6. Подъезд от Челябинска к Екатеринбургу входит в азиатский маршрут АН7.

Автомагистраль начинается на пересечении МКАД и Волгоградского проспекта, далее идет в юго-восточном направлении по территории Московской области, проходя по юго-западной окраине города Люберцы, далее по окружным дорогам вокруг Бронниц, Коломны, через Луховицы. В районе города Коломны трасса Урал пересекает реку Оку.

Новорязанское шоссе продолжает Волгоградский проспект на юго-восток, и много лет связывает Москву с крупными промышленными городами Урала. Это шоссе долго идет вдоль берега Москвы-реки, обрамленного сосновыми борами. Старинные монастыри и усадьбы сменяют друг друга. За МКАД Новорязанское шоссе проходит мимо Люберец и далее идет мимо благодатных лесов и озер.




По данному направлению располагаются горнолыжные спуски и частный аэродром.

Дорожная ситуация на выезде из Москвы и в районе Бронниц крайне неблагоприятная, каждый день наблюдаются большие пробки в часы пик. На шоссе обустроены удобные съезды с основной трассы.

Рязанское направление обладает своими характерными особенностями. Во-первых, наличие крупных городов (по шоссе последовательно расположены Люберцы, Жуковский и Раменское) не создает благоприятных условий для развития рынка коттеджных поселков. Во-вторых - соседство аэропорта Быково и протекающая через всю столицу Москва-река, а также близость загруженной транспортом трассы вовсе не улучшают экологическую картину. Между тем сразу за городом Люберцы по Новорязанскому шоссе, начинаются известные стародачные места — Красково, Малаховка и Томилино, которые располагаются на окраине Мещерской низменности между реками Москвой и Пехоркой в защитном лесопарковом поясе столицы. Около русла Пехорки, протекающей по территории всех трех поселков, много природных озер и искусственных прудов, которые делают местность еще более привлекательной и живописной.

8.3. КОЛИЧЕСТВЕННЫЕ И КАЧЕСТВЕННЫЕ ХАРАКТЕРИСТИКИ ОБЪЕКТА ОЦЕНКИ

Таблица 8.3-1 Общая характеристика Объекта оценки

№ п/п	Объект права, категория, вид разрешенного использования ³	Адрес объекта ⁴	Кадастровый номер ⁵	Площадь, кв.м. ⁶	Инженерные коммуникации	Подъездные пути	Индивидуальные особенности участка	План-схема земельного участка ⁷
1	Земельный участок, категория земель: земли населенных пунктов, разрешенное использование: для производственной застройки, застройки объектами торгово-складского и иного назначения	Московская область, Раменский район, городское поселение Раменское	50:23:0030388:1985	4974	Не заведены на участок	Асфальтированная дорога	Форма – правильная. Рельеф – спокойный. Ближайшее окружение: поле, трасса А102	
2	Земельный участок, категория земель: земли населенных пунктов, разрешенное использование: для производственной застройки, застройки объектами торгово-складского и иного назначения	Московская область, Раменский район, городское поселение Раменское	50:23:0030388:1986	9874	Не заведены на участок	Асфальтированная дорога	Форма – правильная (участок представляет собой дорогу). Рельеф – спокойный. Ближайшее окружение: поле, трасса А102	
3	Земельный участок, категория земель: земли населенных пунктов, разрешенное использование: для производственной застройки, застройки объектами торгово-складского и иного назначения	Московская область, Раменский район, городское поселение Раменское	50:23:0030388:1987	5005	Не заведены на участок	Асфальтированная дорога	Форма – правильная. Рельеф – спокойный. Ближайшее окружение: поле, трасса А102	





³ На основании кадастрового паспорта





⁴ На основании кадастрового паспорта





⁵ На основании кадастрового паспорта


⁶ На основании кадастрового паспорта

⁷ <http://maps.rosreestr.ru/>

№ п/п	Объект права, категория, вид разрешенного использования ³	Адрес объекта ⁴	Кадастровый номер ⁵	Площадь, кв.м. ⁶	Инженерные коммуникации	Подъездные пути	Индивидуальные особенности участка	План-схема земельного участка ⁷
4	Земельный участок, категория земель: земли населенных пунктов, разрешенное использование: для производственной застройки, застройки объектами торгово-складского и иного назначения	Московская область, Раменский район, городское поселение Раменское	50:23:0030388:1988	5005	Не заведены на участок	Асфальтированная дорога	Форма – правильная. Рельеф – спокойный. Ближайшее окружение: поле, трасса А102	
5	Земельный участок, категория земель: земли населенных пунктов, разрешенное использование: для производственной застройки, застройки объектами торгово-складского и иного назначения	Московская область, Раменский район, городское поселение Раменское	50:23:0030388:1989	5005	Не заведены на участок	Асфальтированная дорога	Форма – правильная. Рельеф – спокойный. Ближайшее окружение: поле, трасса А102	
6	Земельный участок, категория земель: земли населенных пунктов, разрешенное использование: для производственной застройки, застройки объектами торгово-складского и иного назначения	Московская область, Раменский район, городское поселение Раменское	50:23:0030388:1990	5005	Не заведены на участок	Асфальтированная дорога	Форма – правильная. Рельеф – спокойный. Ближайшее окружение: поле, трасса А102	
7	Земельный участок, категория земель: земли населенных пунктов, разрешенное использование: для производственной застройки, застройки объектами торгово-складского и иного назначения	Московская область, Раменский район, городское поселение Раменское	50:23:0030388:1991	5005	Не заведены на участок	Асфальтированная дорога	Форма – правильная. Рельеф – спокойный. Ближайшее окружение: поле, трасса А102	

№ п/п	Объект права, категория, вид разрешенного использования ³	Адрес объекта ⁴	Кадастровый номер ⁵	Площадь, кв.м. ⁶	Инженерные коммуникации	Подъездные пути	Индивидуальные особенности участка	План-схема земельного участка ⁷
8	Земельный участок, категория земель: земли населенных пунктов, разрешенное использование: для производственной застройки, застройки объектами торгово-складского и иного назначения	Московская область, Раменский район, городское поселение Раменское	50:23:0030388:1992	5082	Не заведены на участок	Асфальтированная дорога	Форма – правильная. Рельеф – спокойный. Ближайшее окружение: поле, трасса А102	
9	Земельный участок, категория земель: земли населенных пунктов, разрешенное использование: для производственной застройки, застройки объектами торгово-складского и иного назначения	Московская область, Раменский район, городское поселение Раменское	50:23:0030388:1993	11194	Не заведены на участок	Асфальтированная дорога	Форма – правильная. Рельеф – спокойный. Ближайшее окружение: поле, трасса А102	
10	Земельный участок, категория земель: земли населенных пунктов, разрешенное использование: для производственной застройки, застройки объектами торгово-складского и иного назначения	Московская область, Раменский район, городское поселение Раменское	50:23:0030388:1994	10989	Не заведены на участок	Асфальтированная дорога	Форма – правильная. Рельеф – спокойный. Ближайшее окружение: поле, трасса А102	
11	Земельный участок, категория земель: земли населенных пунктов, разрешенное использование: для производственной застройки, застройки объектами торгово-складского и иного назначения	Московская область, Раменский район, городское поселение Раменское	50:23:0030388:1995	10925	Не заведены на участок	Асфальтированная дорога	Форма – правильная. Рельеф – спокойный. Ближайшее окружение: поле, трасса А102	

№ п/п	Объект права, категория, вид разрешенного использования ³	Адрес объекта ⁴	Кадастровый номер ⁵	Площадь, кв.м. ⁶	Инженерные коммуникации	Подъездные пути	Индивидуальные особенности участка	План-схема земельного участка ⁷
12	Земельный участок, категория земель: земли населенных пунктов, разрешенное использование: для производственной застройки, застройки объектами торгово-складского и иного назначения	Московская область, Раменский район, городское поселение Раменское	50:23:0030388:1996	10864	Не заведены на участок	Асфальтированная дорога	Форма – правильная. Рельеф – спокойный. Ближайшее окружение: поле, трасса А102	
13	Земельный участок, категория земель: земли населенных пунктов, разрешенное использование: для производственной застройки, застройки объектами торгово-складского и иного назначения	Московская область, Раменский район, городское поселение Раменское	50:23:0030388:1997	10800	Не заведены на участок	Асфальтированная дорога	Форма – правильная. Рельеф – спокойный. Ближайшее окружение: поле, трасса А102	
14	Земельный участок, категория земель: земли населенных пунктов, разрешенное использование: для производственной застройки, застройки объектами торгово-складского и иного назначения	Московская область, Раменский район, городское поселение Раменское	50:23:0030388:1998	10558	Не заведены на участок	Асфальтированная дорога	Форма – правильная. Рельеф – спокойный. Ближайшее окружение: поле, трасса А102	
15	Земельный участок, категория земель: земли населенных пунктов, разрешенное использование: для производственной застройки, застройки объектами торгово-складского и иного назначения	Московская область, Раменский район, городское поселение Раменское	50:23:0030388:1999	109710	Не заведены на участок	Асфальтированная дорога	Форма – правильная. Рельеф – спокойный. Ближайшее окружение: поле, трасса А102	

№ п/п	Объект права, категория, вид разрешенного использования ³	Адрес объекта ⁴	Кадастровый номер ⁵	Площадь, кв.м. ⁶	Инженерные коммуникации	Подъездные пути	Индивидуальные особенности участка	План-схема земельного участка ⁷
16	Земельный участок, категория земель: земли населенных пунктов, разрешенное использование: для производственной застройки, застройки объектами торгово-складского и иного назначения	Московская область, Раменский район, городское поселение Раменское	50:23:0030388:2000	5005	Не заведены на участок	Асфальтированная дорога	Форма – правильная. Рельеф – спокойный. Ближайшее окружение: поле, трасса А102	

Источник: составлено Оценщиком

Текущее состояние: По состоянию на дату оценки земельные участки не застроены, коммуникации не заведены на участки.

Балансовая стоимость: Балансовая стоимость не была предоставлена заказчиком. Отсутствие балансовой стоимости не влияет на результаты оценки

Субъект права: Владельцы инвестиционных паев Закрытого паевого инвестиционного рентного фонда «Своя земля - рентный», данные о которых устанавливаются на основании данных лицевых счетов владельцев инвестиционных паев в реестре владельцев инвестиционных паев и счетов депо владельцев инвестиционных паев, под управлением Общества с ограниченной ответственностью «УПРАВЛЯЮЩАЯ КОМПАНИЯ «ТОВАРИЩЕСТВО ДОВЕРИТЕЛЬНОГО УПРАВЛЕНИЯ»

Имущественные права на объект оценки: Общая долевая собственность

Наличие обременений: Доверительное управление.

8.4. ПЕРЕЧЕНЬ ДОКУМЕНТОВ, ИСПОЛЬЗУЕМЫХ ОЦЕНЩИКОМ И УСТАНОВЛИВАЮЩИХ КОЛИЧЕСТВЕННЫЕ И КАЧЕСТВЕННЫЕ ХАРАКТЕРИСТИКИ ОБЪЕКТА ОЦЕНКИ

Перечень документов, используемых Оценщиком и устанавливающих количественные и качественные характеристики объекта оценки, представлен в следующей таблице.

Таблица 8.4-1 Описание полученных от Заказчика документов

№ п/п	Наименование документа	Кадастровый (или условный) номер	Номер документа	Дата выдачи документа
1.	Кадастровый паспорт		МО-15-3В-2163104	26.10.2015
2.	Выписка из единого государственного реестра прав на недвижимое имущество и сделок с ним	50:23:0030388:1985	б/н	26.09.2016
3.	Кадастровый паспорт		МО-15-3В-2163119	26.10.2015
4.	Выписка из единого государственного реестра прав на недвижимое имущество и сделок с ним	50:23:0030388:1986	б/н	26.09.2016
5.	Кадастровый паспорт		МО-15-3В-2163106	26.10.2015
6.	Выписка из единого государственного реестра прав на недвижимое имущество и сделок с ним	50:23:0030388:1987	б/н	27.09.2016
7.	Кадастровый паспорт		МО-15-3В-2163107	26.10.2015
8.	Выписка из единого государственного реестра прав на недвижимое имущество и сделок с ним	50:23:0030388:1988	б/н	26.09.2016
9.	Кадастровый паспорт		МО-15-3В-2163108	26.10.2015
10.	Выписка из единого государственного реестра прав на недвижимое имущество и сделок с ним	50:23:0030388:1989	б/н	26.09.2016
11.	Кадастровый паспорт		МО-15-3В-2163109	26.10.2015
12.	Выписка из единого государственного реестра прав на недвижимое имущество и сделок с ним	50:23:0030388:1990	б/н	26.09.2016
13.	Кадастровый паспорт		МО-15-3В-2163110	26.10.2015
14.	Выписка из единого государственного реестра прав на недвижимое имущество и сделок с ним	50:23:0030388:1991	б/н	26.09.2016
15.	Кадастровый паспорт		МО-15-3В-2163111	26.10.2015
16.	Выписка из единого государственного реестра прав на недвижимое имущество и сделок с ним	50:23:0030388:1992	б/н	26.09.2016
17.	Кадастровый паспорт		МО-15-3В-2163112	26.10.2015
18.	Выписка из единого государственного реестра прав на недвижимое имущество и сделок с ним	50:23:0030388:1993	б/н	26.09.2016
19.	Кадастровый паспорт		МО-15-3В-2163113	26.10.2015
20.	Выписка из единого государственного реестра прав на недвижимое имущество и сделок с ним	50:23:0030388:1994	б/н	26.09.2016
21.	Кадастровый паспорт		МО-15-3В-2163114	26.10.2015
22.	Выписка из единого государственного реестра прав на недвижимое имущество и сделок с ним	50:23:0030388:1995	б/н	26.09.2016
23.	Кадастровый паспорт		МО-15-3В-2163115	26.10.2015
24.	Выписка из единого государственного реестра прав на недвижимое имущество и сделок с ним	50:23:0030388:1996	б/н	26.09.2016
25.	Кадастровый паспорт		МО-15-3В-2163116	26.10.2015
26.	Выписка из единого государственного реестра прав на недвижимое имущество и сделок с ним	50:23:0030388:1997	б/н	26.09.2016
27.	Кадастровый паспорт		МО-15-3В-2163117	26.10.2015
28.	Выписка из единого государственного реестра прав на недвижимое имущество и сделок с ним	50:23:0030388:1998	б/н	26.09.2016
29.	Кадастровый паспорт		МО-15-3В-2163118	26.10.2015

№ п/п	Наименование документа	Кадастровый (или условный) номер	Номер документа	Дата выдачи документа
30.	Выписка из единого государственного реестра прав на недвижимое имущество и сделок с ним		б/н	26.09.2016
31.	Кадастровый паспорт		МО-15-3В-2163105	26.10.2015
32.	Выписка из единого государственного реестра прав на недвижимое имущество и сделок с ним	50:23:0030388:2000	б/н	26.09.2016

Источник: документы получены от Заказчика

9. АНАЛИЗ РЫНКА ОБЪЕКТА ОЦЕНКИ, ЦЕНООБРАЗУЮЩИХ ФАКТОРОВ, А ТАКЖЕ ВНЕШНИХ ФАКТОРОВ, ВЛИЯЮЩИХ НА ЕГО СТОИМОСТЬ

Согласно ФСО №3 в отчете об оценке должен быть приведен анализ рынка объекта оценки, а также анализ других внешних факторов, влияющих на его стоимость. В разделе анализа рынка должна быть представлена информация по всем ценообразующим факторам, использованным при определении стоимости, и содержаться обоснование значений или диапазонов значений ценообразующих факторов. На рыночную стоимость существенное влияние оказывают общая макроэкономическая ситуация в стране и локальная ситуация, сложившаяся в регионе расположения объекта.

В данном разделе приводится, по возможности, наиболее актуальная информация в соответствии с имеющимися в открытых источниках информации обзорами, публикуемыми профессиональными аналитиками. При этом учитывается, что обзоры, максимально приближенные к дате, зачастую еще не сформированы, а имеющиеся обзоры охватывают не все сегменты рынка, поэтому часть сведений, приводимых в данном разделе, относится к более ранним датам.

9.1. Анализ влияния общей политической и социально-экономической обстановки в стране и регионе расположения объекта оценки на рынок оцениваемого объекта

Краткое описание общеэкономического состояния территории Российской Федерации

В сентябре темп роста ВВП закрепился на уровне, превышающем 2%. По оценке Минэкономразвития России, в сентябре ВВП увеличился на 2,4% по сравнению с аналогичным месяцем предыдущего года (в августе, по уточненной оценке, прирост составил 2,7% г/г). Рост ВВП в 3кв17 оценивается на уровне 2,2% г/г, по итогам 9 месяцев – на уровне 1,8% г/г.

Важный вклад в рост в сентябре внесло сельское хозяйство благодаря рекордным показателям сбора зерновых. По оперативным данным Минсельхоза России, уже в конце сентября валовый сбор зерна превысил урожай 2016 года (120,7 млн. тонн), а по состоянию на 27 октября его годовой прирост составлял 13,6%. При этом если в августе увеличение производства зерновых носило компенсационный характер и было связано главным образом с активизацией хода полевых работ после задержек в июне и июле, то с сентября уборочная кампания вошла в нормальное русло, а основным фактором роста стало повышение урожайности.

В промышленности источники роста сосредоточены в несырьевом секторе. Обработывающая промышленность в сентябре второй месяц подряд демонстрирует умеренно положительную динамику после июльского провала. Набирает обороты рост химического комплекса, позитивные тенденции наблюдаются в пищевых производствах и деревообработке. В отраслях, связанных с добычей и первичной переработкой полезных ископаемых, в последние месяцы, напротив, наблюдались негативные тенденции.

В сентябре годовой темп роста оборота розничной торговли в очередной раз обновил максимум с декабря 2014 года. Рост оборота розничной торговли ускорился до 3,1% г/г (1,9% г/г месяцем ранее). Восстановление потребительской активности затрагивает как товары повседневного спроса, так и товары длительного пользования (в частности, легковые автомобили). Об увеличении потребления непродовольственных товаров свидетельствует также динамичный рост заказов в иностранных интернет-магазинах. Ожидаемое ускорение роста заработных плат в 4кв17 будет способствовать дальнейшему расширению потребительского спроса.

По оценке Минэкономразвития России, инвестиции в основной капитал в 3кв17 выросли на 3,6–4,0% г/г. Сохраняется положительная динамика инвестиций в терминах последовательных приростов, при этом снижение годовых темпов роста обусловлено исчерпанием эффекта низкой

базы первого полугодия 2016 года. По итогам года рост инвестиций в основной капитал прогнозируется на уровне 4,1% г/г.

Продолжение снижения процентных ставок в экономике на фоне улучшения общей экономической ситуации создало предпосылки для начала восстановительной фазы кредитного цикла. При этом в условиях сохранения банками консервативного подхода к управлению рисками опережающими темпами растет портфель ипотечных кредитов (+12,3% г/г по итогам августа). Корпоративный кредитный портфель увеличивается в терминах последовательных приростов с апреля 2017 года.

Сальдо текущего счета в 3кв17 продолжило сокращаться, однако осталось положительным (вопреки ожиданиям рынка и Минэкономразвития России), что в первую очередь связано с более высокими ценами на энергоносители и на многие другие сырьевые товары российского экспорта. Приток капитала по финансовому счету в 3кв17 ускорился, что во многом обусловлено сохранением высокого интереса международных инвесторов к государственным ценным бумагам и высоким уровнем реальных процентных ставок. Приток средств нерезидентов в государственные ценные бумаги на фоне сокращения положительного сальдо текущего счета стал основным фактором, позволившим увеличить международные резервы без создания давления на обменный курс рубля.

Производственная активность

В сентябре темп роста ВВП закрепился на уровне, превышающем 2%. По оценке

Минэкономразвития России, в сентябре ВВП увеличился на 2,4% по сравнению с аналогичным месяцем предыдущего года (в августе, по уточненной оценке, прирост составил 2,7% г/г). Основным драйвером роста в прошлом месяце стало сельское хозяйство. Вклад промышленности сократился на фоне спада в добывающих отраслях. Оценка динамики строительства была скорректирована в сторону уменьшения из-за ретроспективного пересмотра данных Росстатом (см. раздел «Инвестиционный спрос»), при этом продолжилось восстановление в других неторгуемых секторах – оптовой и розничной торговле, транспорте и связи. Рост ВВП в 3кв17 оценивается на уровне 2,2% г/г, по 9 итогам месяцев – на уровне 1,8% г/г.

Рис. 1. В сентябре наибольший вклад в ВВП внесло сельское хозяйство

	сен.17	авг.17
ВВП в рыночных ценах	2,4	2,7
Сельское хозяйство	0,9	0,4
Добыча полезных ископаемых	0,0	0,3
Обрабатывающие производства	0,1	0,1
Электроэнергетика и водоснабжение	0,0	0,0
Строительство	0,0	0,1
Оптовая и розничная торговля	0,6	0,8
Транспорт и связь	0,1	0,4
Другие виды деятельности	0,3	0,3
Чистые налоги на продукты и импорт	0,4	0,4

Источник: Росстат, расчеты Минэкономразвития России

Рис. 2. Обрабатывающие отрасли поддерживают рост промышленности



Источник: Росстат, расчеты Минэкономразвития России

Источники роста промышленности сосредоточены в несырьевом секторе. Обрабатывающая промышленность в сентябре вновь продемонстрировала умеренно положительную динамику (+1,1% г/г, +0,3% м/м sa) на фоне увеличения выпуска в химическом комплексе, деревообработке и пищевой промышленности. В отдельных отраслях машиностроения в последние месяцы также наблюдается устойчивый рост. Производство легковых автомобилей продолжает расти двузначными темпами, что также благоприятно сказывается на выпуске комплектующих. Программа обновления пассажирского вагонного парка РЖД и грузового подвижного состава транспортных компаний оказывает поддержку производству вагонов.

Министерство экономического развития
Российской Федерации



Таблица 1. Показатели производственной активности

	9м17	3кв17	сен.17	авг.17	июл.17	2кв17	1кв17	2016	2015
Грузооборот транспорта	6,5	5,3	5,4	5,2	5,2	7,6	6,6	1,8	0,1
в % к соотв. периоду предыдущего года									
Погрузки грузов на жд транспорте	2,8	1,4	1,8	0,3	2,1	3,3	5,4	0,7	-1,0
в % к соотв. периоду предыдущего года									
Промышленное производство									
в % к соотв. периоду предыдущего года	1,8	1,4	0,9	1,5	1,1	3,8	0,1	1,3	-0,8
в % к предыдущему месяцу (SA)	-	-	-0,5	0,2	-1,9	-	-	-	-
Добыча полезных ископаемых									
в % к соотв. периоду предыдущего года	2,8	2,3	-0,1	2,9	4,0	4,8	1,2	2,7	0,7
в % к предыдущему месяцу (SA)	-	-	-1,9	-0,7	-0,4	-	-	-	-
Обрабатывающие производства									
в % к соотв. периоду предыдущего года	1,0	0,4	1,1	0,7	-0,8	3,2	-0,8	0,5	-1,3
в % к предыдущему месяцу (SA)	-	-	0,3	0,6	-2,4	-	-	-	-
Пищевая промышленность									
в % к соотв. периоду предыдущего года	1,4	2,8	1,2	4,8	2,4	0,4	0,9	2,8	1,7
в % к предыдущему месяцу (SA)	-	-	-3,1	2,5	2,3	-	-	-	-
Легкая промышленность									
в % к соотв. периоду предыдущего года	4,0	-0,3	-0,8	-1,9	1,9	6,0	6,7	-0,3	-9,4
в % к предыдущему месяцу (SA)	-	-	0,1	-0,7	-0,8	-	-	-	-
Деревообрабатывающий комплекс									
в % к соотв. периоду предыдущего года	2,5	1,0	2,3	-0,8	1,5	1,9	4,3	1,0	-2,7
в % к предыдущему месяцу (SA)	-	-	1,9	0,1	-3,0	-	-	-	-
Кокс и нефтепродукты									
в % к соотв. периоду предыдущего года	0,7	1,2	0,4	-0,2	3,5	2,8	-1,8	1,2	0,9
в % к предыдущему месяцу (SA)	-	-	0,4	-1,5	0,1	-	-	-	-
Химический комплекс									
в % к соотв. периоду предыдущего года	5,8	3,3	5,1	3,1	1,5	6,9	7,5	3,3	4,1
в % к предыдущему месяцу (SA)	-	-	1,2	1,1	-1,0	-	-	-	-
Неметаллическая минеральная продукция									
в % к соотв. периоду предыдущего года	2,0	1,4	0,5	1,7	2,0	1,9	2,9	1,4	-6,2
в % к предыдущему месяцу (SA)	-	-	-0,8	0,6	0,3	-	-	-	-
Металлургический комплекс									
в % к соотв. периоду предыдущего года	-3,2	0,1	-1,0	4,5	-3,1	-1,5	-8,9	0,1	3,8
в % к предыдущему месяцу (SA)	-	-	-3,5	3,4	-2,6	-	-	-	-
Машиностроительный комплекс									
в % к соотв. периоду предыдущего года	2,3	1,6	23,1	-1,4	-18,2	5,7	-0,9	1,6	0,1
в % к предыдущему месяцу (SA)	-	-	7,6	6,0	-10,1	-	-	-	-
Прочие производства									
в % к соотв. периоду предыдущего года	-0,7	-1,4	-4,5	-0,8	2,1	-2,5	2,4	-1,4	-6,6
в % к предыдущему месяцу (SA)	-	-	-0,8	-0,7	0,4	-	-	-	-
Обеспечение электроэнергией, газом и паром									
в % к соотв. периоду предыдущего года	1,7	0,2	-0,1	0,3	0,1	3,6	1,3	1,7	-1,0
в % к предыдущему месяцу (SA)	-	-	1,3	0,8	-0,6	-	-	-	-
Водоснабжение, водоотведение, утилизация отходов									
в % к соотв. периоду предыдущего года	-2,6	-3,7	-3,6	-3,4	-4,0	1,0	-5,1	-0,8	-4,8
в % к предыдущему месяцу (SA)	-	-	-0,4	0,1	-1,3	-	-	-	-

Источник: Росстат, расчеты Минэкономразвития России

Потребительский спрос

В сентябре активизировались восстановительные процессы на потребительском рынке.

Рост оборота розничной торговли в сентябре ускорился до 3,1% г/г (1,9% г/г месяцем ранее), в помесечном выражении со снятой сезонностью – до 0,4% м/м sa (0,3% м/м sa в августе). Увеличение потребления затрагивает как товары повседневного спроса, так и товары длительного пользования. В частности, не сбавляет темп рост продаж легковых автомобилей (17,9% г/г в сентябре после 16,7% г/г в августе).

На увеличение потребительской активности указывают и другие индикаторы, не входящие в состав оборота розничной торговли. По данным Банка России, объем заказов в иностранных

интернет-магазинах во 2кв17 увеличился в 2 раза по сравнению с аналогичным периодом прошлого года. Кроме того, в последние месяцы активно растет спрос на услуги ресторанов, баров и кафе, что привело к увеличению оборота общественного питания в 3кв17 на 3,9% г/г.

Таблица 2. Показатели потребительской активности

	9м17	3кв17	сен.17	авг.17	июл.17	2кв17	1кв17	2016	2015
Реальная заработная плата									
в % к соотв. периоду предыдущего года	2,5	2,6	2,6	2,4	3,1	3,4	2,4	0,8	-9,0
в % к предыдущему месяцу (SA)			0,1	0,7	-0,8				
Номинальная заработная плата									
в % к соотв. периоду предыдущего года	6,7	6,1	5,6	5,8	7,1	7,7	7,1	7,9	5,1
в % к предыдущему месяцу (SA)			0,4	0,6	-0,1				
Реальные располагаемые доходы									
в % к соотв. периоду предыдущего года	-1,2	-0,7	-0,3	-0,3	-1,6	-2,6	-0,2	-5,9	-3,2
в % к предыдущему месяцу (SA)			1,3	-1,3	0,1				
в % к соотв. периоду предыдущего года с искл. валюты, недвижимости	-0,3	-0,5	-0,1	-0,2	-1,3	-1,9	1,8	-4,9	-1,2
Оборот розничной торговли									
в % к соотв. периоду предыдущего года	0,5	2,0	3,1	1,9	1,2	1,0	-1,6	-4,6	-10,0
в % к предыдущему месяцу (SA)			0,4	0,3	0,2				
Продовольственные товары									
в % к соотв. периоду предыдущего года	-0,5	1,9	3,7	1,7	0,2	-0,4	-3,0	-5,0	-9,0
в % к предыдущему месяцу (SA)			1,1	0,6	0,5				
Непродовольственные товары									
в % к соотв. периоду предыдущего года	1,5	2,3	2,7	2,1	2,2	2,2	-0,3	-4,2	-10,8
в % к предыдущему месяцу (SA)			0,4	0,2	-0,2				
Платные услуги									
в % к соотв. периоду предыдущего года	0,2	0,3	0,4	-0,8	0,9	0,6	0,2	0,7	-1,1
в % к предыдущему месяцу (SA)			0,4	-0,4	0,3				

Источник: Росстат, расчеты Минэкономразвития России

Таблица 3. Показатели рынка труда

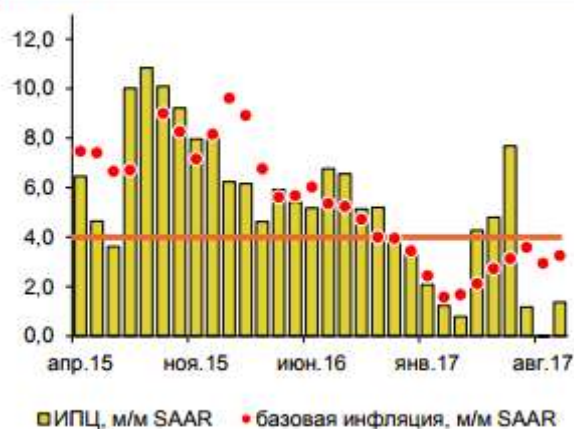
	9м17	3кв17	сен.17	авг.17	июл.17	2кв17	1кв17	2016	2015
Численность рабочей силы									
в % к соотв. периоду предыдущего года	-0,7	-1,0	-0,6	-1,1	-1,3	-0,9	-0,3	0,1	0,0
млн. чел. (SA)	-	-	76,1	75,9	75,8	-	-		
Численность занятых									
в % к соотв. периоду предыдущего года	-0,4	-0,8	-0,4	-0,8	-1,1	-0,5	0,1	0,1	-0,4
млн. чел. (SA)	-	-	72,1	71,9	71,7	-	-		
Общая численность безработных									
в % к соотв. периоду предыдущего года	-6,8	-5,5	-5,0	-6,1	-5,3	-8,9	-8,0	-0,5	7,4
млн. чел. (SA)	-	-	4,0	4,0	4,1	-	-		
Уровень занятости									
в % к населению в возрасте 15-72 (SA)	65,4	65,3	65,5	65,3	65,2	65,3	65,6	65,7	65,3
Уровень безработицы									
в % к рабочей силе /SA	5,3/5,3	5,0/5,3	5,0/5,2	4,9/5,3	5,1/5,4	5,2/5,3	5,6/5,2	5,5/-	5,6/-

Источник: Росстат, расчеты Минэкономразвития России

Картина инфляции в сентябре 2017 года

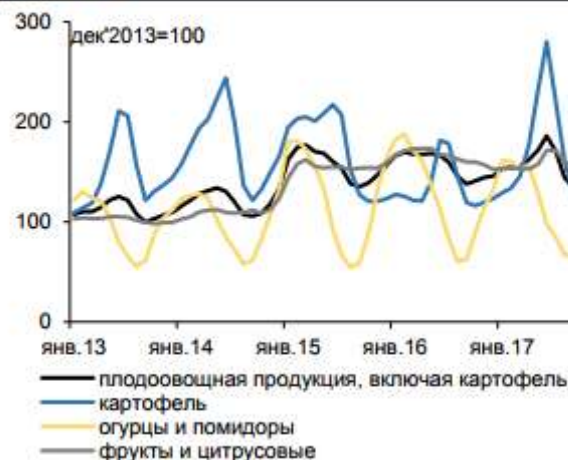
В сентябре потребительская инфляция вновь обновила исторические минимумы. За месяц цены снизились на 0,1% м/м. Годовая инфляция замедлилась до 3,0% г/г, что оказалось чуть ниже, чем прогнозировало Минэкономразвития России в августе (3,1-3,2% г/г, см. «Картину инфляции» за август 2017 года). Дефляция в сегменте плодоовощной продукции ожидаемо замедлилась: в сентябре плодоовощная продукция подешевела на 6,9% м/м против 15,5% м/м в августе. Снижение цен на плодоовощную продукцию за июль-сентябрь (составившее 27,8%) оказалось более существенным по сравнению с ожидаемым Минэкономразвития России в июле (24%). Это объясняется в первую очередь высокими показателями урожая овощей открытого грунта, что стало возможным после нормализации погодных условий, а также увеличением предложения тепличных овощей. Одновременно продолжилось снижение цен на фрукты и цитрусовые, что, вероятно, связано с произошедшем в сентябре укреплением рубля (цены на эту категорию товаров реагируют на курсовые колебания практически без лага).

Рис. 1. Монетарная инфляция остается на низких уровнях



Источник: Росстат, расчеты Минэкономразвития России.

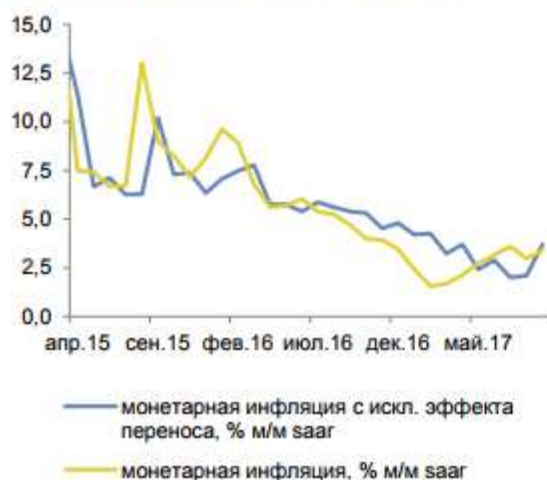
Рис. 2. Плодоовощная продукция продолжает дешеветь



Источник: Росстат, расчеты Минэкономразвития России.

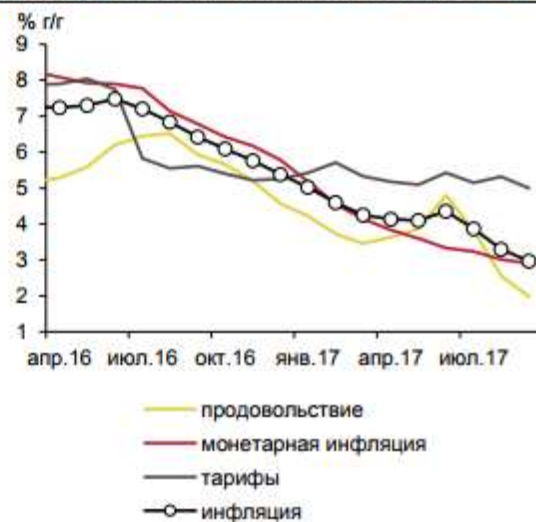
Замедление темпов роста цен наблюдалось и на продовольственные товары, за исключением плодоовощной продукции (как в годовом выражении, так и в терминах последовательных приростов с коррекцией на сезонность). Здесь также сказался хороший урожай текущего года, который обусловил более существенное, чем объясняется сезонным фактором, снижение цен на сахар. В результате высокого урожая зерновых и снижения цен на зерно на внутреннем рынке замедляется темп роста цен на такие товары, как хлеб и хлебобулочные изделия, макаронные изделия. Монетарная инфляция в сентябре несколько ускорилась в терминах последовательных приростов с коррекцией на сезонность, однако этого ускорения оказалось недостаточно для повышения годовых темпов роста. В сентябре монетарная инфляция замедлилась с 3,0% г/г до 2,9% г/г. С учетом разнонаправленной динамики курса в июле-августе и сентябре курсовой фактор вряд ли можно считать основной причиной наблюдаемого ускорения монетарной инфляции в терминах последовательных приростов (до 3,3% м/м SAAR в сентябре после 2,9% м/м SAAR в августе). Более вероятно, что его основой сейчас является восстановление потребительского спроса. В группе непродовольственных товаров в сентябре произошло некоторое ускорение роста цен на легковые автомобили (продажи которых растут двузначными темпами уже более полугода), а также на строительные материалы (что вполне ожидаемо на фоне расширения ипотечного кредитования). В сегменте услуг ускорение роста цен наблюдалось в услугах образования, медицинских услугах и услугах гостиниц и других мест проживания, цены на которые достаточно чувствительны к спросу. С учетом укрепления рубля в сентябре потенциал для ускорения инфляции в октябре ограничен. Инфляция, вероятно, опустится ниже 3%. По оценке Минэкономразвития России, месячная инфляция в октябре вернется в положительную область и составит 0,2-0,3% м/м (2,7-2,8% г/г). В IV квартале 2017 года ожидается некоторое ускорение инфляции в терминах последовательных приростов. Очередной этап повышения заработных плат отдельным категориям работников бюджетной сферы должен внести дополнительный вклад в восстановление потребительского спроса. В то же время при стабильной динамике обменного курса рубля высока вероятность того, что инфляция в конце года окажется ниже текущего прогноза Минэкономразвития России. Наиболее вероятный диапазон значений для инфляции в декабре 2017 года оценивается как 2,7-3,2% г/г.

Рис. 3. Курс не является определяющим фактором для динамики монетарной инфляции



Источник: Росстат, расчеты Минэкономразвития России.

Рис. 4. Замедление годовой инфляции происходит по всем основным компонентам

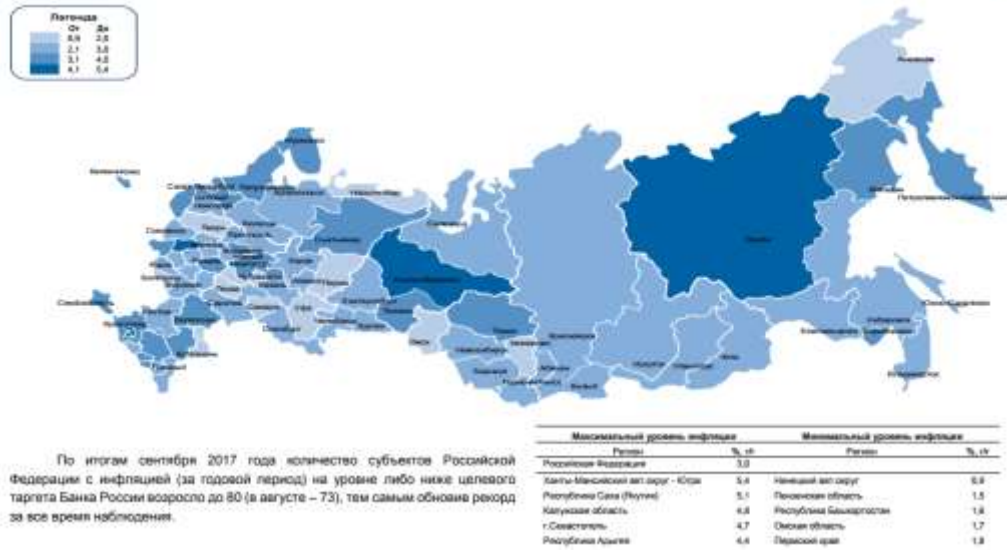


Источник: Росстат, расчеты Минэкономразвития России.

Таблица 1. Индикаторы инфляции

	сен.17	авг.17	июл.17	июн.17	2016	2015	2014
Инфляция							
в % к соотв. периоду предыдущего года	3,0	3,3	3,9	4,4	5,4	12,9	11,4
в % к предыдущему месяцу	-0,1	-0,5	0,1	0,6	-	-	-
в % к предыдущему месяцу, SA	0,1	0,0	0,1	0,6	-	-	-
Продовольственные товары							
в % к соотв. периоду предыдущего года	2,0	2,6	3,8	4,8	4,6	14,0	15,4
в % к предыдущему месяцу	-0,7	-1,8	-1,0	1,0	-	-	-
в % к предыдущему месяцу, SA	-0,1	-0,4	-0,4	1,1	-	-	-
Непродовольственные товары							
в % к соотв. периоду предыдущего года	3,1	3,4	3,7	4,0	6,5	13,7	8,1
в % к предыдущему месяцу	0,3	0,1	0,1	0,1	-	-	-
в % к предыдущему месяцу, SA	0,1	0,2	0,2	0,2	-	-	-
Услуги							
в % к соотв. периоду предыдущего года	4,2	4,1	4,1	4,1	4,9	10,2	10,5
в % к предыдущему месяцу	0,1	0,4	1,6	0,7	-	-	-
в % к предыдущему месяцу, SA	0,3	0,3	0,3	0,4	-	-	-
Базовая (Росстат)							
в % к соотв. периоду предыдущего года	2,8	3,0	3,3	3,5	6,0	13,7	11,2
в % к предыдущему месяцу	0,3	0,1	0,1	0,1	-	-	-
в % к предыдущему месяцу, SA	0,2	0,2	0,3	0,3	-	-	-
Инфляция за искл. продовольствия, регулируемых цен и тарифов и подакцизной продукции							
в % к соотв. периоду предыдущего года	2,9	3,0	3,2	3,3	5,8	12,9	8,7
в % к предыдущему месяцу	0,4	0,2	0,2	0,2	-	-	-
в % к предыдущему месяцу, SA	0,3	0,2	0,3	0,3	-	-	-

Врезка. О динамике инфляции в регионах



Источник: <http://www.economy.gov.ru/>

9.2. ОПРЕДЕЛЕНИЕ СЕГМЕНТА РЫНКА, К КОТОРОМУ ПРИНАДЛЕЖИТ ОЦЕНИВАЕМЫЙ ОБЪЕКТ

В России рынок недвижимости традиционно классифицируется по назначению:

- ✓ рынок жилья;
- ✓ рынок коммерческой недвижимости.

В соответствии с общепринятой классификацией профессиональных операторов рынка недвижимости все объекты недвижимости можно отнести к какому-либо сегменту рынка. В таблице ниже приведена классификация рынков недвижимости.

Таблица 9.2-1 Классификация рынков недвижимости

Признак классификации	Виды рынков
Вид объекта	Земельный, зданий, сооружений, предприятий, помещений, многолетних насаждений, вещных прав, иных объектов
Географический (территориальный)	Местный, городской, региональный, национальный, мировой
Функциональное назначение	Производственных и складских помещений, жилищный, непроизводственных зданий и помещений
Степень готовности к эксплуатации	Существующих объектов, незавершенного строительства, нового строительства
Тип участников	Индивидуальных продавцов и покупателей, промежуточных продавцов, муниципальных образований, коммерческих организаций
Вид сделок	Купли – продажи, аренды, ипотеки, вещных прав
Отраслевая принадлежность	Промышленных объектов, сельскохозяйственных объектов, общественных зданий, другие
Форма собственности	Государственных и муниципальных объектов, частных
Способ совершения сделок	Первичный и вторичный, организованный и неорганизованный, биржевой и внебиржевой, традиционный и компьютеризированный

Источник: составлено Оценщиком

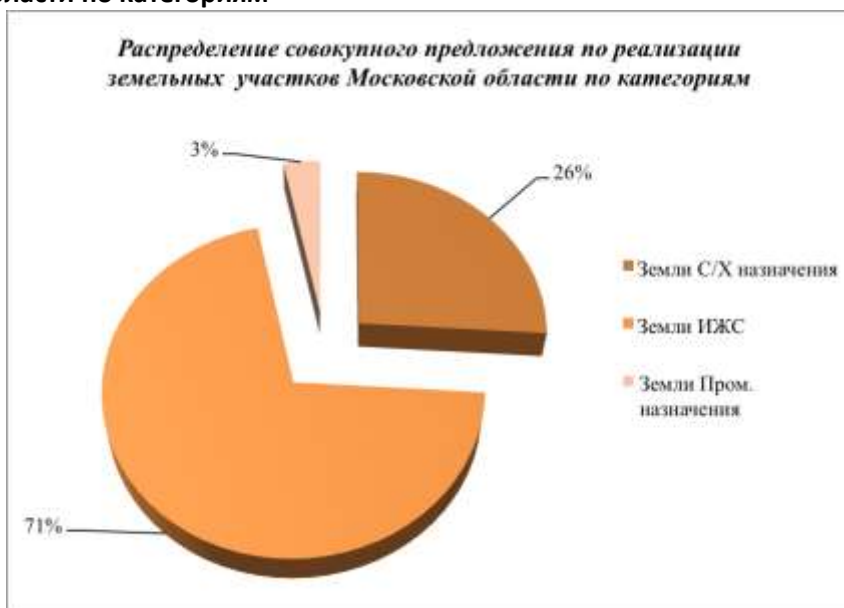
Так как, согласно документам на объект оценки, предоставленным Заказчиком, объектом оценки является право собственности на земельные участки (16 ед.) для производственной застройки, Оценщик делает вывод, что объект оценки относится к сегменту земельных участков для промышленного производства.

9.3. АНАЛИЗ ОПТОВОГО РЫНКА ЗЕМЕЛЬНЫХ УЧАСТКОВ МОСКОВСКОЙ ОБЛАСТИ

Анализ рынка земельных участков Московской области говорит о том, что дефицит предложений по продаже земельных участков отсутствует и в свободном доступе имеется множество земельных участков различных категорий выставленных на продажу.⁸

Как видно из диаграммы, представленной на Рисунке 9-1, большинство земельных участков, предлагаемых к реализации, составляют земельные участки под ИЖС – 71% от общего количества предложений по продаже земельных участков, на втором месте земельные участки сельскохозяйственного назначения – 26%, далее следуют земельные участки промышленного назначения – 3%.

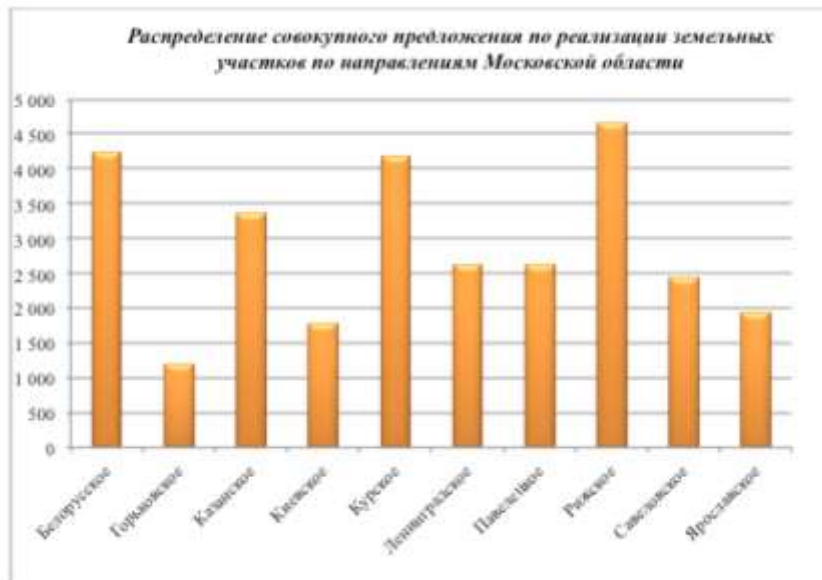
Рисунок 9-1. Распределение совокупного предложения по реализации земельных участков Московской области по категориям



Если говорить о количестве предложений по продаже земельных участков на рынке Московской области в зависимости от направления, то, как видно из диаграммы, представленной ниже на Рисунке 9-2, лидирует Рижское направление, на втором месте Белорусское, далее следуют Курское, Казанское и Ленинградское. Распределение совокупного предложения по реализации земельных участков по направлениям Московской области, выглядит следующим образом:

⁸ <https://maxyline.ru/analitika/analiz-rynka-zemelnyh-uchastkov-moskovskoj-oblasti-na-konec-pervogo-polugodiya-2017-goda.html>

Рисунок 9-2. Распределение совокупного предложения по реализации земельных участков по направлениям Московской области



С начала 2015 года и по настоящее время эксперты наблюдают тенденцию – отсутствие спекулятивного спроса. Земельный участок как актив на балансе сегодня достаточно затратный объект. Законодательные инициативы обязывают осваивать земельные участки в собственности по назначению. При этом произошло значительное повышение налоговых отчислений.

Заметно востребованной стала услуга «ленд-девелопмента», задачей которой является маркетинговая, техническая и юридическая проработка земельного участка к началу строительного процесса. В условиях кризиса, сниженного уровня платежеспособного спроса и отсутствия спекулятивного характера сделок на рынке земли, ленд-девелопмент становится обязательной составляющей для продажи участка.

Сегодня, подготовленный к строительству участок может стоить в два-три раза больше, чем неподготовленный участок в той же локации. Учитывая одинаковую стоимость подготовки, наибольшее количество таких участков расположено вблизи МКАД.

В таблице ниже, на основании проведенного анализа стоимости земельных участков, в зависимости от направления и категории, выведены средневзвешенные стоимости за 1 сотку земли в рублях, в зависимости от удаления от МКАД.

Таблица 9.3-1 Средневзвешенная стоимость 1 сотки земли по категориям земельных участков в зависимости от направления Московской области и удаленности от МКАД

№ п/п	Направление	Средняя стоимость руб./сот. С/Х			Средняя стоимость руб./сот. ИЖС			Средняя стоимость руб./сот. Пром. назначения		
		до 15 км от МКАД	от 15 км до 50 км от МКАД	от 50 км от МКАД	до 15 км от МКАД	от 15 км до 50 км от МКАД	от 50 км от МКАД	до 15 км от МКАД	от 15 км до 50 км от МКАД	от 50 км от МКАД
1	Белорусское	881 284	318 464	68 126	1 395 943	681 544	144 050	1 493 083	643 302	110 634
2	Горьковское	523 795	114 525	73 837	584 145	183 324	81 942	868 761	249 203	108 851
3	Калужское	489 694	139 094	48 155	405 447	119 845	55 916	503 896	143 638	108 098
4	Киевское	614 083	227 257	67 277	701 132	324 913	114 982	958 265	315 025	185 392
5	Курское	488 196	477 560	84 242	554 820	168 535	22 474	735 077	230 952	83 403
6	Ленинградское	478 385	137 717	36 723	620 311	149 017	75 193	462 385	219 942	104 960
7	Павловское	383 447	147 208	64 374	555 801	118 875	47 810	413 756	165 614	67 584
8	Рижское	772 892	425 888	99 862	1 162 335	441 649	82 986	910 316	328 139	67 127
9	Самоедовское	445 261	148 427	44 362	686 260	209 772	88 741	589 896	165 149	99 203
10	Ярославское	484 812	189 384	80 873	507 420	197 830	79 934	642 289	190 038	56 846

Как видно из Таблицы 9.3 1 самыми дорогими направлениями по продаже земельных участков на удалении до 15 км от МКАД, независимо от категории участка, являются Белорусское, Рижское и Киевское. На удалении от 15 км до 50 км от МКАД самыми дорогими направлениями для участков сельскохозяйственного назначения являются Курское, Рижское, Белорусское; для участков ИЖС – Белорусское, Рижское, Киевское; для участков промышленного назначения – Белорусское, Рижское, Киевское.

На удалении от 50 км от МКАД самыми дорогими направлениями для участков сельскохозяйственного назначения являются Рижское, Горьковское, Белорусское; для участков ИЖС – Белорусское, Киевское, Рижское; для участков промышленного назначения – Киевское, Белорусское, Горьковское.

По данным произведенного анализа в Таблице 2, которая представлена ниже, указаны диапазоны стоимости 1 сотки земли по направлениям в зависимости от категории участка, а так же удаленности от МКАД.

Таблица 9.3-2 Диапазоны стоимости 1 сотки земли по категориям земельных участков в зависимости от направления Московской области и удаленности от МКАД

№ п/п	Направление	Диапазон	Диапазон руб./сот. С/Х			Диапазон руб./сот. ИЖС			Диапазон руб./сот. Прем. назначения		
			до 15 км от МКАД	от 15 км до 50 км от МКАД	от 50 км от МКАД	до 15 км от МКАД	от 15 км до 50 км от МКАД	от 50 км от МКАД	до 15 км от МКАД	от 15 км до 50 км от МКАД	от 50 км от МКАД
1	Белорусское	min	118 750	21 053	1 500	258 333	70 000	14 286	13 500	7 647	22 287
		max	4 095 000	900 000	310 000	7 199 277	3 900 000	2 631 579	4 095 000	2 500 000	290 000
2	Горьковское	min	100 000	3 870	3 000	100 000	47 417	22 222	23 579	52 632	51 653
		max	2 100 000	400 000	300 000	1 000 000	811 111	270 000	2 906 977	825 688	225 000
3	Казанское	min	62 500	2 200	1 757	79 167	18 000	5 594	131 579	10 891	20 455
		max	882 353	350 000	150 302	1 431 718	538 922	192 231	2 180 000	500 000	330 000
4	Киевское	min	233 333	2 606	3 333	127 273	100 000	15 773	350 000	65 306	160 000
		max	1 666 667	836 364	233 333	2 404 762	1 065 000	783 333	1 794 872	780 000	288 889
5	Курское	min	133 333	18 438	6 272	105 333	7 917	7 000	13 965	18 784	2 400
		max	1 227 273	750 000	180 000	2 609 100	750 000	77 193	1 851 832	708 333	184 906
6	Ленинградское	min	111 940	12 414	1 875	10 000	25 993	13 000	25 463	11 000	4 987
		max	1 598 875	642 714	307 167	4 000 000	583 333	313 043	1 300 000	1 080 000	357 143
7	Навлинское	min	74 333	4 000	4 471	118 750	9 500	8 750	110 000	21 127	8 140
		max	875 000	530 000	430 000	800 000	750 000	150 000	1 567 521	1 193 333	100 000
8	Рязанское	min	162 500	21 053	2 692	277 778	5 098	7 000	165 217	30 303	17 678
		max	3 217 500	2 250 000	530 000	17 896 920	3 877 666	594 184	2 457 000	1 307 420	142 857
9	Савеловское	min	121 429	1 538	1 190	364 286	28 333	20 000	380 000	61 798	25 926
		max	973 631	1 628 571	190 000	3 333 333	1 404 000	222 222	1 449 275	694 981	200 000
10	Ярославское	min	37 500	6 667	1 935	40 000	13 000	2 450	92 357	62 500	30 000
		max	3 030 303	1 500 000	1 000 000	2 454 545	835 714	416 667	2 063 600	906 250	90 000

9.4. Анализ фактических данных о ценах сделок и (или) предложений с объектами недвижимости из сегментов рынка, к которым может быть отнесен оцениваемый объект

Исследование публичной информации о ценах сделок на земельные участки показывает, что цены сделок, с одной стороны, носят конфиденциальный, закрытый характер и поэтому сведения о сделках малочисленны и недоступны. В такой ситуации Оценщик вынужден использовать цены предложений. Они публикуются преимущественно в электронных средствах информации (на интернет-сайтах агентств недвижимости и риэлторских компаний, интернет-порталах и досках объявлений и т.п).

При определении справедливой стоимости исследуемых земельных участков Оценщиком были проанализированы открытые источники информации о ценах предложений к продаже земельных участков на дату определения справедливой стоимости. По результатам анализа было отобрано достаточное количество предложений для проведения сравнительного анализа, которые представляют собой данные интернет ресурсов.

Таблица 9.4-1 Предложения по продаже земельных участков для промышленного производства

№	Место нахождения	Удаленность от МКАД, км	Шоссе	Площадь участка, сот.	Инженерные коммуникации	Наличие подъездных путей	Цена предложения, руб.	Стоимость предложения за 1 сотку, руб.	Источник информации
1	Московская область, Раменский район, д. Рыболовово	47	Новорязанское	4 000,00	По границе	Есть	240 000 000,00	60 000	http://www.invst.ru/prodaja/promyshlennye_zemli/zemlya_promyshlennogo_naznacheniya_v_sele_rybolovo_40ga/
2	Московская область, Раменский район, с. Ганусово	47	Новорязанское	50,00	По границе	Есть	3 000 000,00	60 000	http://www.rozem.ru/land/475609/
3	Московская область, Раменский район, Раменское	45	Новорязанское	373,00	По границе	Есть	18 650 000,00	50 000	https://www.geodevelopment.ru/catalog/Ramenskoe_107401/
4	Московская область, Раменский район, д. Рыболовово	45	Новорязанское	1 052,00	По границе	Есть	52 600 000,00	50 000	https://www.geodevelopment.ru/catalog/Ramenskoe_107437/
5	Московская область, Раменский район, д. Морозово	53	Новорязанское	1 115,00	По границе	Есть	33 450 000,00	30 000	https://www.geodevelopment.ru/catalog/Morozovo_81105/
6	Московская область, Раменский район, д. Морозово	45	Новорязанское	13 380,00	По границе	Есть	535 200 000,00	40 000	https://www.geodevelopment.ru/catalog/Morozovo_33706/
7	обл. Московская, р-н Раменский, с. Игумново	35	Егорьевское	500,00	По границе	Есть	25 000 000,00	50 000	https://www.geodevelopment.ru/catalog/Igumnovo_12046/

Источник: данные Интернет, анализ Оценщика

Таблица 9.4-2 Диапазон цен предложений по продаже земельных участков.

Минимальное значение стоимости 1 сотки, руб.	30 000
Максимальное значение стоимости 1 сотки, руб.	60 000
Среднее значение стоимости 1 сотки, руб.	48 571

Источник: расчет Оценщика

9.5. АНАЛИЗ ОСНОВНЫХ ФАКТОРОВ, ВЛИЯЮЩИХ НА СПРОС, ПРЕДЛОЖЕНИЕ И ЦЕНЫ СОПОСТАВИМЫХ ОБЪЕКТОВ НЕДВИЖИМОСТИ

Как выявил Оценщик в предыдущих пунктах данной главы, а также принимая во внимание теорию оценки, основными ценообразующими факторами для земельных участков, расположенных в Московской области, являются: имущественные права, условия финансирования, условия платежа и обстоятельства совершения сделки, динамика цен, функциональное назначение земельного участка (категория земель и разрешенное использование), местоположение, транспортная доступность, площадь.

Оценщик решил провести более подробный анализ основных ценообразующих факторов стоимости земельных участков в Московской области в целях корректного их учета в данном расчете справедливой стоимости оцениваемого земельного участка, а также продолжение анализа рынка земли Московской области.

Функциональное назначение (категория земель, разрешенное использование).

Проведенный Swiss Appraisal анализ показал, что на рынке объектов промышленной недвижимости Московской области отсутствуют различия в продажах по фактору «Расположение объекта в черте населенного пункта» с функциональным использованием - под промышленную застройку, или «Расположение объекта на землях промышленности, транспорта, связи...»⁹.

Это объясняется тем, что вторичный рынок индустриальной недвижимости представлен объектами, бывшими в эксплуатации. Соответственно, все они обеспечены инфраструктурой, как те, что расположены в границах населенных пунктов и предназначенных под промышленную застройку. Зачастую участки, расположенные на землях промышленности примыкают к промзоне, расположенной в городской черте. В связи с этим ценообразование на вторичном рынке индустриальной недвижимости изначально формировалось без отнесения к категории земель, так как не требовало выделения новых земель для освоения, а включало в оборот уже построенные объекты. Это подтверждается приведенной выше выборкой объектов-аналогов, подобранных для исследования рынка, к которому относится объект оценки.

Такую же тенденцию можно проследить и для других земельных участков. Многие объявления о предложении по продаже земельных участков под промышленную застройку вовсе не содержат данные о категории земель, а лишь вид разрешенного использования - под промышленную застройку. Кроме того, многие продавцы, как показывают результаты интервью, смешивают понятия категории и вида разрешенного использования участков, называя их общей фразой «промышленные земли». На основании проведенного анализа рынка и интервью с продавцами земельных участков Подмоскovie, предназначенных под промышленную застройку. Оценщик сделал вывод, что цены предложений данных земельных участков, как в категории «земли населенных пунктов», так и в категории «земли промышленности» сопоставимы

Условия сделки (корректировка на торг, уторгование).

Рынок недвижимости имеет ряд специфических особенностей, одной из которых является возможность переговоров покупателя и продавца на предмет снижения цены предложения, причем данные переговоры достаточно часто приводят к положительному результату для покупателя. Цены объектов-аналогов являются ценами предложения. Реальные цены, по которым заключаются договора, как правило, ниже цен предложения.

Согласно исследованиям, проведенным ООО «Научно-практический Центр Профессиональной Оценки», результаты которого опубликованы в справочнике «Сборник рыночных корректировок» (СРК-2017) , скидки на торг для земельных участков в Московской области имеет следующие значения:

⁹ http://7statey.ru/marketingovyy_analiz/obzor_rynka_promyshlennoy_industrialnoy/2011.god.

Таблица 9.5-1 Значения скидки на торг

Населенный пункт	Жилая		Торговая		Офисная		Производственно-складская		Земельные участки
	Аренда	Продажа	Аренда	Продажа	Аренда	Продажа	Аренда	Продажа	Продажа
Московская область в марте 2017 г.	6-8 (7)	10-12 (11)	6-9 (7,5)	10-12 (11)	6-9 (7,5)	10-13 (11,5)	8-10 (9)	12-15 (13,5)	12-14 (13)

Удаление от МКАД.

Цена предложения недвижимости зависит от места расположения объекта оценки и его удаленности от МКАД. Это обусловлено сложившимся общественным мнением, различной привлекательностью районов города/области/регионов государства, удобством положения для объектов недвижимости определенного функционального назначения.

Согласно аналитическим исследованиям ООО «РусБизнесПрайсИнформ», опубликованным в «Справочнике корректировок для оценки стоимости земельных участков Московской области. Часть 1», Москва, 2014г., приводится следующая зависимость стоимости земельных участков, предназначенных под строительство административных, промышленных и складских объектов расположенных в Юго-Восточном направлении (Новорязанское, Рязанское и Егорьевское шоссе) Московской области, в зависимости от фактора удаленности от МКАД:

Земли, предназначенные под строительство административных, промышленных и складских объектов

Таблица 34

Удаленность от МКАД объекта-аналога, км.	Удаленность от МКАД объекта оценки, км.							
	0 - 20	21 - 40	41 - 60	61 - 80	81 - 100	101 - 120	121 - 140	141 - 160
0 - 20	0%	-29%	-50%	-64%	-75%	-82%	-87%	-91%
21 - 40	42%	0%	-29%	-49%	-64%	-74%	-82%	-87%
41 - 60	99%	40%	0%	-29%	-49%	-64%	-74%	-82%
61 - 80	> 100%	97%	40%	0%	-29%	-49%	-64%	-74%
81 - 100	> 100%	> 100%	97%	40%	0%	-29%	-49%	-64%
101 - 120	> 100%	> 100%	> 100%	97%	40%	0%	-29%	-49%
121 - 140	> 100%	> 100%	> 100%	> 100%	97%	40%	0%	-29%
141 - 160	> 100%	> 100%	> 100%	> 100%	> 100%	97%	40%	0%

Площадь земельного участка.

При прочих равных условиях, большие по площади земельные участки могут продаваться по более низкой в пересчете на единицу площади цене, что обуславливается большим сроком экспозиции.

Согласно исследованиям, проведенным ООО «Приволжский центр финансового консалтинга и оценки», результаты которого приведены в «Справочнике оценщика недвижимости-2016. Том 3. Земельные участки. Издание четвертое. Нижний Новгород, 2016 год, разница в площади земельных участков имеет следующие корректировки:

Земельные участки под индустриальную застройку

Площадь, га	аналог					
	<1	1-2,5	2,5-5	5-10	≥10	
объект оценки	<1	1,00	1,06	1,14	1,22	1,25
	1-2,5	0,95	1,00	1,08	1,15	1,18
	2,5-5	0,88	0,93	1,00	1,07	1,10
	5-10	0,82	0,87	0,93	1,00	1,03
	≥10	0,80	0,84	0,91	0,97	1,00

Наличие коммуникаций.

Большое влияние на стоимость участков оказывает степень развитости инфраструктуры. Согласно исследованиям, проведенным ООО «Приволжский центр методического и информационного обеспечения оценки», (результаты которого приведены в «Справочник оценщика недвижимости-2016. Том 3. Земельные участки. Издание четвертое. Нижний Новгород, 2016 год), корректировка

на наличие коммуникаций для земельных участков под индустриальное строительство имеет следующие значения:

тип индустриальную застройку	Аналог								
	Отсутствуют	Э	Г	Остальное (В, К, Т, Комм)	Э,Г	Э, Остальное (В, К, Т, Комм)	Г, Остальное (В, К, Т, Комм)	Э, Г, Остальное (В, К, Т, Комм)	
Отсутствуют	0%	-13%	-15%	-9%	-27%	-21%	-23%	-33%	
Э	15%	0%	-2%	5%	-15%	-9%	-11%	-23%	
Г	18%	2%	0%	7%	-13%	-7%	-9%	-21%	
Остальное (В, К, Т, Комм)	10%	-5%	-7%	0%	-19%	-13%	-15%	-27%	
Э,Г	36%	18%	15%	24%	0%	7%	5%	-9%	
Э, Остальное (В, К, Т, Комм)	27%	10%	8%	15%	-7%	0%	-2%	-15%	
Г, Остальное (В, К, Т, Комм)	30%	12%	10%	18%	-5%	2%	0%	-13%	
Э, Г, Остальное (В, К, Т, Комм)	50%	30%	27%	35%	10%	18%	15%	0%	

Источник: Справочник оценщика недвижимости-2016. Том 3. Земельные участки. Издание четвертое. Нижний Новгород, 2016 год

9.6. Основные выводы относительно рынка недвижимости в сегментах, необходимых для оценки

Оцениваемые земельные участки относятся к землям населенных пунктов для производственной застройки, застройки объектами торгово-складского и иного назначения.

Участки расположены в Юго-Восточном направлении Московской области по Новорязанскому шоссе на удалении 45 км от МКАД.

Таблица 9.6-1 Диапазон цен предложений по продаже земельных участков.

Минимальное значение стоимости 1 сотки, руб.	30 000
Максимальное значение стоимости 1 сотки, руб.	60 000
Среднее значение стоимости 1 сотки, руб.	48 571

Источник: расчет Оценщика

Выводы относительно рынка земельных участков в Московской области:

Дефицит предложений по продаже земельных участков отсутствует и в свободном доступе имеется множество земельных участков различных категорий выставленных на продажу

Подводя итог анализа рынка, можно сделать вывод о том, что на цену продажи наиболее существенное влияние оказывают следующие факторы:

1. Условия сделки (корректировка на торг, уторгование).
2. Имущественные права.
3. Местоположение.
4. Удаление от МКАД.
5. Зависимость площади земельного участка.
6. Наличие коммуникаций.
7. Транспортная доступность.
8. Индивидуальные характеристики.

10. АНАЛИЗ НАИБОЛЕЕ ЭФФЕКТИВНОГО ИСПОЛЬЗОВАНИЯ

Общие положения анализа

Наиболее эффективное использование является основополагающей предпосылкой при определении рыночной стоимости. В соответствии со Стандартами оценки, под наиболее эффективным способом использования имущества понимается «Наиболее эффективное использование представляет собой такое использование недвижимости, которое максимизирует ее продуктивность (соответствует ее наибольшей стоимости) и которое физически возможно, юридически разрешено (на дату определения стоимости объекта оценки) и финансово оправдано».

Для определения наиболее эффективного использования необходимо следовать четырем критериям:

- ✓ **юридическая правомочность** - рассмотрение тех способов использования, которые разрешены действующим законодательством и нормативными документами всех уровней, распоряжениями о функциональном зонировании, ограничениями на предпринимательскую деятельность, положениями об исторических зонах, экологическим законодательством и т. п.;
- ✓ **физическая возможность** - рассмотрение физически реальных в данной местности и для данного участка способов использования (форма и размеры участка, свойства грунтов и т. п.);
- ✓ **экономическая оправданность** (финансовая осуществимость) - рассмотрение того, какое физически возможное и юридически правомочное использование будет давать владельцу недвижимости приемлемый доход, превышающий расходы на содержание недвижимости;
- ✓ **максимальная эффективность** (оптимальный выбор застройки) - выбор того, какой из правомочных, физически осуществимых и экономически оправданных видов использования будет приносить максимальный чистый доход или приводить к максимальной стоимости объекта.

Несоответствие потенциального варианта использования любому из критериев не позволяет рассматривать его в качестве наиболее эффективного.

Под стоимостью, максимизации которой следует достичь, понимается справедливая стоимость. При этом, как следует из определения справедливой стоимости, способ использования недвижимости должен быть типичен для района, где она расположена.

Факторы, которые следует принять во внимание при этом, включают потенциал местоположения, рыночный спрос, правовую, технологическую и финансовую обоснованность проекта.

Рассмотрев структуру рынка недвижимости и проведя анализ экономического окружения объекта исследования, можно делать выводы о том, какого типа недвижимость может быть востребована в зоне расположения объекта.

Для оцениваемой территории необходимо рассмотреть варианты использования, которые физически возможны и юридически правомочны с точки зрения своего потенциально доходного использования.

Наиболее эффективное использование определяется как возможное (вероятное) и разумно обоснованное использование объекта оценки, которое физически реализуемо, юридически допустимо, финансово оправдано и обеспечивает максимальную стоимость объекта

Анализ наиболее эффективного использования объекта оценки предполагает отбор вариантов его

альтернативного использования. Список вариантов формируется, как правило, с учетом интересующих участников рынка возможностей полного или частичного изменения функционального назначения, конструктивных решений (например, ремонт, реконструкция, снос, новое строительство), изменения состава прав, других параметров, а также с учетом разрешенных вариантов использования земельного участка.

Анализ наиболее эффективного использования выполняется и отражается в отчете путем проверки соответствия рассматриваемых вариантов использования нескольким критериям по следующему алгоритму:

- отбор вариантов использования объекта оценки, соответствующих действующим законодательству;
- проверка каждого варианта использования, отобранного на предыдущем этапе, на физическую осуществимость;
- проверка каждого варианта использования, отобранного на предыдущем этапе, на экономическую целесообразность;
- выбор варианта экономически целесообразного использования, при котором стоимость объекта оценки может быть максимальной;
- формирование вывода о признанном оценщиком варианте наиболее эффективного использования объекта оценки.

Анализ НЭИ для земельных участков как свободных

Под свободным земельным участком понимается земельный участок, который для целей анализа наиболее эффективного использования рассматривается как свободный от улучшений, характерных для его существующего использования.

Объекты оценки представляют собой не застроенные земельные участки, относящиеся к категории земель – земли населенных пунктов, разрешенное использование – для производственной застройки, застройки объектами торгово-складского и иного назначения.

Критерий юридической допустимости

В соответствии с ч. 1 ст. 85 Земельного кодекса РФ в состав земель населенных пунктов могут входить земельные участки, отнесенные в соответствии с градостроительными регламентами к следующим территориальным зонам:

- 1) жилым;
- 2) общественно-деловым;
- 3) производственным;
- 4) инженерных и транспортных инфраструктур;
- 5) рекреационным;
- 6) сельскохозяйственного использования;
- 7) специального назначения;
- 8) военных объектов;
- 9) иным территориальным зонам.

Таким образом, юридически допустимо использовать земельный участок для производственной застройки, застройки объектами торгово- складского и иного назначения.

Критерии физической возможности и экономической оправданности

Диктуется физическими характеристиками самих участков (инженерно-геологические параметры грунтов, местоположение, достаточность размера участков и т.д.), а также особенностями окружающей застройки.

На данном этапе следует отказаться от вариантов, физически не реализуемых на оцениваемом земельном участке вследствие особенностей окружающей их застройки.

Рельеф участков спокойный, форма правильная. Транспортная доступность хорошая.

Таким образом, местоположение и характеристики (окружение, рельеф и форма участка, площадь) земельных участков позволяют использовать их для производственной застройки, застройки объектами торгово- складского и иного назначения.

Критерий максимальной продуктивности

Исходя из вышеперечисленных факторов, Оценщик выбрал максимально эффективный вариант использования земельных участков как свободных – для производственной застройки, застройки объектами торгово- складского и иного назначения.

Анализ НЭИ для земельного участка с существующими улучшениями

Земельные участки не застроены.

Вывод

На основании проведенного анализа было определено, что с учетом местоположения и индивидуальных характеристик объекта оценки наиболее эффективным будет использование оцениваемого недвижимого имущества по его целевому назначению - для производственной застройки, застройки объектами торгово-складского и иного назначения

11. РАСЧЕТ СТОИМОСТИ ОБЪЕКТА

Согласно п. 11 ФСО № 1, основными подходами, используемыми при проведении оценки, являются рыночный (сравнительный), доходный и затратный подходы. При выборе используемых при проведении оценки подходов следует учитывать не только возможность применения каждого из подходов, но и цели и задачи оценки, предполагаемое использование результатов оценки, допущения, полноту и достоверность исходной информации. На основе анализа указанных факторов обосновывается выбор подходов, используемых Оценщиком.

Согласно п. 24 ФСО № 1, Оценщик вправе самостоятельно определять необходимость применения тех или иных подходов к оценке и конкретных методов оценки в рамках применения каждого из подходов.

Ввиду определения справедливой стоимости в данном Отчете об оценке, Оценщик далее приводит особенности её расчёта.

Согласно п. 2 IFRS 13 справедливая стоимость - это рыночная оценка, а не оценка, формируемая с учетом специфики предприятия. По некоторым активам и обязательствам могут существовать наблюдаемые рыночные операции или рыночная информация. По другим активам и обязательствам наблюдаемые рыночные операции или рыночная информация могут отсутствовать. Однако цель оценки справедливой стоимости в обоих случаях одна и та же - определить цену, по которой проводилась бы операция, осуществляемая на организованном рынке, по продаже актива или передаче обязательства между участниками рынка на дату оценки в текущих рыночных условиях (то есть выходная цена на дату оценки с точки зрения участника рынка, который удерживает актив или имеет обязательство).

Если цена на идентичный актив или обязательство не наблюдается на рынке, предприятие оценивает справедливую стоимость, используя другой метод оценки, который обеспечивает максимальное использование уместных наблюдаемых исходных данных и минимальное использование ненаблюдаемых исходных данных. Поскольку справедливая стоимость является рыночной оценкой, она определяется с использованием таких допущений, которые участники рынка использовали бы при определении стоимости актива или обязательства, включая допущения о риске. Следовательно, намерение предприятия удержать актив или урегулировать или иным образом выполнить обязательство не является уместным фактором при оценке справедливой стоимости.

Цель оценки справедливой стоимости заключается в том, чтобы определить цену, по которой проводилась бы операция на добровольной основе по продаже актива или передаче обязательства между участниками рынка на дату оценки в текущих рыночных условиях. Оценка справедливой стоимости требует от предприятия выяснения всех указанных ниже моментов:

- конкретный актив или обязательство, являющееся объектом оценки (в соответствии с его единицей учета);
- в отношении нефинансового актива, исходное условие оценки, являющееся приемлемым для оценки (в соответствии с его наилучшим и наиболее эффективным использованием);
- основной (или наиболее выгодный) для актива или обязательства рынок;
- метод или методы оценки, приемлемые для определения справедливой стоимости, с учетом наличия данных для разработки исходных данных, представляющих допущения, которые использовались бы участниками рынка при установлении цены на актив или обязательство, а также уровня в иерархии справедливой стоимости, к которому относятся эти исходные данные.

Оценка справедливой стоимости предполагает проведение операции по продаже актива или

передаче обязательства:

- на рынке, который является основным для данного актива или обязательства;
- при отсутствии основного рынка на рынке, наиболее выгодном для данного актива или обязательства.

Предприятию нет необходимости проводить изнуряющий поиск всех возможных рынков для идентификации основного рынка или, при отсутствии основного рынка, наиболее выгодного рынка, однако, оно должно учитывать всю информацию, которая является обоснованно доступной. При отсутствии доказательств обратного рынок, на котором предприятие вступило бы в сделку по продаже актива или передаче обязательства, считается основным рынком или, при отсутствии основного рынка, наиболее выгодным рынком.

При наличии основного рынка для актива или обязательства оценка справедливой стоимости должна представлять цену на данном рынке (такая цена либо является непосредственно наблюдаемой, либо рассчитывается с использованием другого метода оценки), даже если цена на другом рынке является потенциально более выгодной на дату оценки.

Предприятие должно иметь доступ к основному (или наиболее выгодному) рынку на дату оценки. Поскольку различные предприятия (и направления бизнеса в рамках таких предприятий), осуществляющие различные виды деятельности, могут иметь доступ к различным рынкам, основные (или наиболее выгодные) рынки для одного и того же актива или обязательства могут быть разными для различных предприятий (и направлений бизнеса в рамках таких предприятий). Следовательно, основной (или наиболее выгодный) рынок (и, соответственно, участников рынка) необходимо рассматривать с точки зрения предприятия, учитывая таким образом различия между и среди предприятий, осуществляющих различные виды деятельности.

Для того чтобы добиться наибольшей последовательности и сопоставимости оценок справедливой стоимости и раскрытия соответствующей информации, IFRS 13 устанавливает иерархию справедливой стоимости, которая делит исходные данные для метода оценки, используемые для оценки справедливой стоимости, на три уровня. Иерархия справедливой стоимости отдает наибольший приоритет котируемым ценам (некорректируемым) на активных рынках для идентичных активов или обязательств (исходные данные 1 Уровня) и наименьший приоритет ненаблюдаемым исходным данным (исходные данные 3 Уровня).

Наличие уместных исходных данных и их относительная субъективность могут повлиять на выбор приемлемых методов оценки. Однако иерархия справедливой стоимости отдает приоритет исходным данным для методов оценки, а не методам оценки, используемым для оценки справедливой стоимости.

Иерархия справедливой стоимости (иерархия данных)

1. Исходные данные 1 Уровня - это котируемые цены (некорректируемые) на активных рынках для идентичных активов или обязательств, к которым предприятие может получить доступ на дату оценки. Котируемая цена на активном рынке представляет собой наиболее надежное доказательство справедливой стоимости и должна использоваться для оценки справедливой стоимости без корректировки всякий раз, когда она доступна.

Исходные данные 1 Уровня будут доступны для многих финансовых активов и финансовых обязательств, некоторые из которых могут быть обменены на многочисленных активных рынках (например, на различных биржах). Следовательно, особое внимание в пределах 1 Уровня уделяется определению следующего:

- основной рынок для актива или обязательства или, при отсутствии основного рынка, наиболее выгодный рынок для актива или обязательства;

- может ли предприятие участвовать в операции с активом или обязательством по цене данного рынка на дату оценки.

Исходные данные 1 Уровня должны корректироваться только в следующих случаях:

- когда предприятие удерживает большое количество аналогичных (но неидентичных) активов или обязательств (например, долговые ценные бумаги), которые оцениваются по справедливой стоимости, а котируемая цена на активном рынке существует, но не является доступной в любой момент, для каждого из данных активов или обязательств по отдельности (то есть при условии наличия большого количества аналогичных активов или обязательств, удерживаемых предприятием, было бы трудно получить информацию о ценах для каждого отдельного актива или обязательства на дату оценки). В таком случае в качестве практического подручного средства предприятие может оценивать справедливую стоимость, используя альтернативный метод оценки, который не основывается исключительно на котируемых ценах (например, матричное ценообразование). Однако использование альтернативного метода оценки приводит к получению оценки справедливой стоимости, которая относится к более низкому уровню в иерархии справедливой стоимости.
- когда котируемая цена на активном рынке не представляет собой справедливую стоимость на дату оценки. Так может обстоять дело, когда, например, существенные события (такие как операции на рынке «от принципала к принципалу», торги на посредническом рынке или объявления) имеют место после закрытия рынка, но до наступления даты оценки. Предприятие должно установить и последовательно применять политику идентификации таких событий, которые могут повлиять на оценки справедливой стоимости. Однако если котируемая цена корректируется с учетом новой информации, такая корректировка приводит к получению оценки справедливой стоимости, которая относится к более низкому уровню в иерархии справедливой стоимости.
- при оценке справедливой стоимости обязательства или собственного долевого инструмента предприятия с использованием котируемой цены на идентичную единицу, которая продается как актив на активном рынке, и такая цена должна корректироваться с учетом факторов, специфических для единицы или актива. Если корректировка котируемой цены актива не требуется, результатом будет получение оценки справедливой стоимости, относимой к 1 Уровню в иерархии справедливой стоимости. Однако любая корректировка котируемой цены актива приведет к получению оценки справедливой стоимости, относимой к более низкому уровню в иерархии справедливой стоимости.

2. *Исходные данные 2 Уровня* - это исходные данные, которые не являются котируемыми ценами, включенными в 1 Уровень, и которые прямо или косвенно являются наблюдаемыми для актива или обязательства. Если актив или обязательство имеет определенный (договорной) период, исходные данные 2 Уровня должны быть наблюдаемыми для практически всего срока действия актива или обязательства. Исходные данные 2 Уровня включают следующее:

- котируемые цены на аналогичные активы или обязательства на активных рынках.
- котируемые цены на идентичные или аналогичные активы или обязательства на рынках, которые не являются активными.
- исходные данные, за исключением котируемых цен, которые являются наблюдаемыми для актива или обязательства, например:
 - ✓ ставки вознаграждения и кривые доходности, наблюдаемые с обычно котируемыми интервалами;
 - ✓ подразумеваемая волатильность;

- ✓ кредитные спреды.
- подтверждаемые рынком исходные данные.

Корректировки исходных данных 2 Уровня меняются в зависимости от факторов, специфических для актива или обязательства. Такие факторы включают следующее:

- состояние или местонахождение актива;
- степень, в которой исходные данные относятся к единицам, которые сопоставимы с активом или обязательством;
- объем или уровень деятельности на рынках, на которых наблюдаются эти исходные данные.

Корректировка исходных данных 2 Уровня, которые являются существенными для оценки в целом, может привести к получению оценки справедливой стоимости, которая относится к 3 Уровню в иерархии справедливой стоимости, если для корректировки используются существенные ненаблюдаемые исходные данные.

3. Исходные данные 3 Уровня - это ненаблюдаемые исходные данные для актива или обязательства. Ненаблюдаемые исходные данные должны использоваться для оценки справедливой стоимости в том случае, если уместные наблюдаемые исходные данные не доступны, таким образом учитываются ситуации, при которых наблюдается небольшая, при наличии таковой, деятельность на рынке в отношении актива или обязательства на дату оценки. Однако цель оценки справедливой стоимости остается прежней, то есть выходная цена на дату оценки с точки зрения участника рынка, который удерживает актив или имеет обязательство. Следовательно, ненаблюдаемые исходные данные должны отражать допущения, которые участники рынка использовали бы при установлении цены на актив или обязательство, включая допущения о риске.

Допущения о риске включают риск, присущий конкретному методу оценки, используемому для оценки справедливой стоимости (такому как модель ценообразования), и риск, присущий исходным данным метода оценки. Оценка, не включающая корректировку с учетом рисков, не будет представлять оценку справедливой стоимости, если участники рынка будут включать такую корректировку при установлении цены на актив или обязательство. Например, может возникнуть необходимость включить корректировку с учетом рисков при наличии значительной неопределенности оценки.

Применять ненаблюдаемые исходные данные следует, используя всю информацию, доступную в сложившихся обстоятельствах, которая может включать собственные данные предприятия. При разработке ненаблюдаемых исходных данных предприятие может начать со своих собственных данных, но оно должно корректировать эти данные, если обоснованно доступная информация указывает на то, что другие участники рынка использовали бы другие данные или существует какая-то информация, специфическая для предприятия, которая недоступна для других участников рынка (например, синергия, специфическая для предприятия). Предприятию нет необходимости прилагать чрезмерные усилия, чтобы получить информацию о допущениях участников рынка. Однако предприятие должно учитывать всю информацию о допущениях участников рынка, которая является обоснованно доступной. Ненаблюдаемые исходные данные, разработанные в соответствии с вышеописанной процедурой, считаются допущениями участников рынка и удовлетворяют цели оценки справедливой стоимости.

Методы оценки

Оценка должна проводиться такими методами оценки, которые являются приемлемыми в сложившихся обстоятельствах и для которых доступны данные, достаточные для оценки справедливой стоимости, при этом максимально используются уместные наблюдаемые исходные

данные и минимально используя ненаблюдаемые исходные данные.

Тремя наиболее широко используемыми методами оценки являются рыночный подход, затратный подход и доходный подход. Необходимо использовать методы оценки, совместимые с одним или несколькими из данных подходов для оценки справедливой стоимости.

В некоторых случаях приемлемым будет использование одного метода оценки (например, при оценке актива или обязательства с использованием котированной цены на активном рынке для идентичных активов или обязательств). В других случаях приемлемым будет использование множественных методов оценки (например, так может обстоять дело при оценке единицы, генерирующей денежные средства). Если для оценки справедливой стоимости используются множественные методы оценки, то результаты (то есть соответствующие показатели справедливой стоимости) должны оцениваться путем рассмотрения целесообразности диапазона значений, обозначенных данными результатами. Оценка справедливой стоимости - это значение в пределах такого диапазона, которое наиболее точно представляет справедливую стоимость в сложившихся обстоятельствах.

11.1. Рыночный (сравнительный) подход

В соответствии с IFRS 13 при рыночном подходе используются цены и другая уместная информация, генерируемая рыночными операциями с идентичными или сопоставимыми (то есть аналогичными) активами, обязательствами или группой активов и обязательств, такой как бизнес.

Например, в методах оценки, совместимых с рыночным подходом, часто используются рыночные множители, возникающие из комплекта сопоставимых показателей. Множители могут находиться в одних диапазонах с другим множителем по каждому сопоставимому показателю. Для выбора надлежащего множителя из диапазона требуется использовать суждение с учетом качественных и количественных факторов, специфических для оценки.

Методы оценки, совместимые с рыночным подходом, включают матричное ценообразование. Матричное ценообразование - это математический метод, используемый преимущественно для оценки некоторых видов финансовых инструментов, таких как долговые ценные бумаги, не основываясь лишь на котированных ценах на определенные ценные бумаги, а скорее на отношении ценных бумаг к другим котированным ценным бумагам, используемым как ориентир.

Основным методом рыночного подхода является *метод сравнения продаж*. Он основывается на том, что цены имущества определяются рынком. Таким образом, показатель рыночной стоимости можно рассчитать на основании изучения рыночных цен объектов имущества, конкурирующих друг с другом за долю на рынке. Применяемый процесс сопоставления является основополагающим для процесса оценки.

После того как данные по продажам будут отобраны и верифицированы, следует выбрать и проанализировать одну или несколько единиц сравнения. Единицы сравнения используют две составные части, для того чтобы вывести некий множитель (к примеру, цену в расчете на (физическую) единицу измерения или отношение, например, получаемое делением продажной цены имущества на его чистый доход, т.е. мультипликатор чистого дохода или число лет, за которое окупается покупка (букв. «годы покупки» — *years' purchase*)), который отражает точные различия между объектами имущества. Единицы сравнения, которые покупатели и продавцы на данном рынке используют при принятии своих решений о покупке и продаже, приобретают особую значимость, и им может придаваться больший вес.

Специфическими характеристиками объектов имущества и сделок, которые приводят к вариациям цен, уплачиваемых за недвижимость, являются элементы сравнения. При подходе на основе сравнения продаж они имеют решающее значение. Элементы сравнения включают:

- ✓ передаваемые имущественные права, ограничения (обременения) этих прав;

- ✓ условия финансирования состоявшейся или предполагаемой сделки;
- ✓ условия аренды;
- ✓ условия рынка;
- ✓ местоположение объекта;
- ✓ физические характеристики объекта;
- ✓ экономические характеристики;
- ✓ вид использования и (или) зонирование;
- ✓ наличие движимого имущества, не связанного с недвижимостью;
- ✓ другие характеристики (элементы), влияющие на стоимость.

Чтобы провести непосредственные сравнения между имуществом, являющимся предметом сравниваемой продажи, и оцениваемым имуществом, Исполнитель должен рассмотреть возможные корректировки, основанные на различиях в элементах сравнения. Корректировки могут уменьшить различия между каждым сравниваемым имуществом и оцениваемым имуществом.

По российским Федеральным стандартам оценочной деятельности, аналогом рыночного подхода является сравнительный подход.

В соответствии с п. 12 ФСО № 1 рыночный (сравнительный) подход - это совокупность методов оценки, основанных на получении стоимости объекта оценки путем сравнения оцениваемого объекта с объектами-аналогами. Объект-аналог - объект, сходный объекту оценки по основным экономическим, материальным, техническим и другим характеристикам, определяющим его стоимость.

Рыночный (сравнительный) подход рекомендуется применять, когда доступна достоверная и достаточная для анализа информация о ценах и характеристиках объектов-аналогов. При этом могут применяться как цены совершенных сделок, так и цены предложений.

В рамках рыночного (сравнительного) подхода применяются различные методы, основанные как на прямом сопоставлении оцениваемого объекта и объектов-аналогов, так и методы, основанные на анализе статистических данных и информации о рынке объекта оценки (пункты 13 - 14 ФСО № 1).

11.2. Доходный подход

В соответствии с IFRS 13 при использовании доходного подхода будущие суммы (например, потоки денежных средств или доходы и расходы) преобразовываются в единую сумму на текущий момент (то есть дисконтированную). При использовании доходного подхода оценка справедливой стоимости отражает текущие рыночные ожидания в отношении таких будущих сумм.

Методы оценки доходным подходом:

- методы оценки по приведенной стоимости;
- модели оценки опциона, такие как формула Блэка-Шоулса-Мерттона или биномиальная модель (то есть структурная модель), которые включают методы оценки по приведенной стоимости и отражают как временную, так и внутреннюю стоимость опциона; и
- метод дисконтированных денежных потоков, который используется для оценки справедливой стоимости некоторых нематериальных активов.

Методы оценки по приведенной стоимости

Приведенная стоимость (то есть применение доходного подхода) - это инструмент, используемый для связывания будущих сумм (например, потоков денежных средств или значений стоимости) с существующей суммой с использованием ставки дисконтирования. Определение справедливой стоимости актива или обязательства с использованием метода оценки по приведенной стоимости охватывает все следующие элементы с точки зрения участников рынка на дату оценки:

- оценка будущих потоков денежных средств от оцениваемого актива или обязательства;
- ожидания в отношении возможных изменений суммы и времени получения потоков денежных средств, представляющих неопределенность, присущую потокам денежных средств;
- временная стоимость денег, представленная ставкой по безрисковым монетарным активам, сроки погашения или сроки действия которых совпадают с периодом, охватываемым потоками денежных средств, и которые не представляют никакой неопределенности в отношении сроков и риска дефолта для их держателя (то есть безрисковая ставка вознаграждения);
- цена, уплачиваемая за принятие неопределенности, присущей потокам денежных средств (то есть премия за риск);
- другие факторы, которые участники рынка приняли бы во внимание в сложившихся обстоятельствах;
- в отношении обязательства, риск невыполнения обязательств, относящийся к данному обязательству, включая собственный кредитный риск предприятия (то есть лица, принявшего на себя обязательство).

Методы оценки по приведенной стоимости отличаются в зависимости от того, как они используют элементы, описанные выше. Однако нижеследующие общие принципы регулируют применение любого метода оценки по приведенной стоимости, используемого для оценки справедливой стоимости:

- потоки денежных средств и ставки дисконтирования должны отражать допущения, которые использовались бы участниками рынка при установлении цены на актив или обязательство;
- для потоков денежных средств и ставок дисконтирования должны учитываться только те факторы, которые относятся к оцениваемому активу или обязательству;
- для того чтобы избежать двойного учета или не упустить влияние факторов риска, ставки дисконтирования должны отражать допущения, совместимые с допущениями, присущими потокам денежных средств. Например, ставка дисконтирования, отражающая неопределенность ожиданий в отношении будущего дефолта, будет приемлемой при использовании предусмотренных договором потоков денежных средств от ссуды (то есть метод корректировки ставки дисконтирования). Та же самая ставка не должна применяться при использовании ожидаемых (то есть взвешенных с учетом вероятности) потоков денежных средств (то есть метод оценки по ожидаемой приведенной стоимости), потому что ожидаемые потоки денежных средств уже отражают допущения о неопределенности в отношении будущего дефолта; вместо этого должна использоваться ставка дисконтирования, соизмеримая с риском, присущим ожидаемым потокам денежных средств;
- допущения в отношении потоков денежных средств и ставок дисконтирования должны быть последовательными между собой. Например, номинальные потоки денежных

средств, которые включают эффект инфляции, должны дисконтироваться по ставке, включающей эффект инфляции. Номинальная безрисковая ставка вознаграждения включает эффект инфляции. Фактические потоки денежных средств, исключающие эффект инфляции, должны дисконтироваться по ставке, исключающей эффект инфляции. Аналогичным образом потоки денежных средств за вычетом налогов должны дисконтироваться с использованием ставки дисконтирования за вычетом налогов. Потоки денежных средств до уплаты налогов должны дисконтироваться по ставке, совместимой с указанными потоками денежных средств;

- ставки дисконтирования должны учитывать основополагающие экономические факторы, связанные с валютой, в которой выражены потоки денежных средств.

Определение справедливой стоимости с использованием методов оценки по приведенной стоимости осуществляется в условиях неопределенности, потому что используемые потоки денежных средств являются скорее расчетными величинами, нежели известными суммами. Во многих случаях как сумма, так и сроки получения потоков денежных средств являются неопределенными. Даже предусмотренные договором фиксированные суммы, такие как платежи по ссуде, являются неопределенными, если существует риск дефолта.

Модели оценки опциона:

- Модель ценообразования опционов Блэка-Шоулза (англ. Black-Scholes Option Pricing Model, OPM) — это модель, которая определяет теоретическую цену на европейские опционы, подразумевающая, что если базовый актив торгуется на рынке, то цена опциона на него неявным образом уже устанавливается самим рынком. Данная модель получила широкое распространение на практике и, помимо всего прочего, может также использоваться для оценки всех производных бумаг, включая варранты, конвертируемые ценные бумаги, и даже для оценки собственного капитала финансово зависимых фирм.

Согласно Модели Блэка-Шоулза, ключевым элементом определения стоимости опциона является ожидаемая волатильность базового актива. В зависимости от колебания актива, цена на него возрастает или понижается, что прямопропорционально влияет на стоимость опциона. Таким образом, если известна стоимость опциона, то можно определить уровень волатильности ожидаемой рынком¹⁰.

- Биномиальная модель предполагает больший объем вычислений, чем модель Блэка-Шоулза и позволяет вводить собственное распределение цен. Данная модель также известна как биномиальная модель Кокса-Росса-Рубинштейна или C-11-П-модель.

Биномиальная модель дает представление о детерминантах стоимости опциона. Она определяется не ожидаемой ценой актива, а его текущей ценой, которая, естественно, отражает ожидания, связанные с будущим. Биномиальная модель в гораздо большей степени приспособлена для анализа досрочного исполнения опциона, поскольку в ней учитываются денежные потоки в каждом периоде времени, а не только на момент истечения¹¹.

11.3. Затратный подход

В соответствии с IFRS 13 при затратном подходе отражается сумма, которая потребовалась бы в настоящий момент для замены производительной способности актива (часто называемой текущей стоимостью замещения).

С точки зрения продавца как участника рынка цена, которая была бы получена за актив, основана на той сумме, которую покупатель как участник рынка заплатит, чтобы приобрести или построить

¹⁰ Источник: данные интернет-портала «Economicportal»: Модель Блэка-Шоулза (http://www.economicportal.ru/ponyatiya-all/black_scholes_model.html)

¹¹ Источники: Лоренс Дж. МакМиллан. МакМиллан «Об опционах» — М.: «ИК «Аналитика», 2002 г. (<http://economy-ru.com/forex-treiding/binomialnaya-model.html>); Большая Энциклопедия Нефти Газа (<http://www.ngpedia.ru/id159752p1.html>)

замещающий актив, обладающий сопоставимой пользой, с учетом морального износа. Причина этого заключается в том, что покупатель как участник рынка не заплатил бы за актив сумму больше, чем сумма, за которую он мог бы заменить производительную способность данного актива.

По российским Федеральным стандартам оценочной деятельности, так же имеется затратный подход.

В соответствии с п. 18 ФСО № 1 затратный подход - это совокупность методов оценки стоимости объекта оценки, основанных на определении затрат, необходимых для приобретения, воспроизводства либо замещения объекта оценки с учетом износа и устареваний. Затратный подход преимущественно применяется в тех случаях, когда существует достоверная информация, позволяющая определить затраты на приобретение, воспроизводство либо замещение объекта оценки.

В рамках затратного подхода применяются различные методы, основанные на определении затрат на создание точной копии объекта оценки или объекта, имеющего аналогичные полезные свойства. Критерии признания объекта точной копией объекта оценки или объектом, имеющим сопоставимые полезные свойства, определяются федеральными стандартами оценки, устанавливающими требования к проведению оценки отдельных видов объектов оценки и (или) для специальных целей (пункты 18 - 20 ФСО № 1).

Согласно п. 24 ФСО № 7, затратный подход рекомендуется применять в следующих случаях:

- ◆ для оценки объектов недвижимости - земельных участков, застроенных объектами капитального строительства, или объектов капитального строительства, но не их частей, например жилых и нежилых помещений;
- ◆ для оценки недвижимости, если она соответствует наиболее эффективному использованию земельного участка как незастроенного, и есть возможность корректной оценки физического износа, а также функционального и внешнего (экономического) устареваний объектов капитального строительства;
- ◆ при низкой активности рынка, когда недостаточно данных, необходимых для применения рыночного (сравнительного) и доходного подходов к оценке, а также для оценки недвижимости специального назначения и использования (например, линейных объектов, гидротехнических сооружений, водонапорных башен, насосных станций, котельных, инженерных сетей и другой недвижимости, в отношении которой рыночные данные о сделках и предложениях отсутствуют).

Вывод: Из проведенного выше анализа следует, что МСФО и ФСО включают в себя 3 подхода при проведении оценки. Исключением является различие в наименовании сравнительного подхода, по МСФО данный подход называется рыночным. Три подхода к оценке независимы друг от друга, хотя каждый из них основывается на одних и тех же экономических принципах. Предполагается, что все три подхода должны приводить к одинаковому результату, однако, окончательное заключение о стоимости зависит от рассмотрения всех используемых данных и от особенностей согласования всех показателей.

Учитывая вышеизложенное, а также на основании п. 24 Федерального стандарта оценки «Общие понятия оценки, подходы и требования к проведению оценки (ФСО №1)», утвержденного приказом Минэкономразвития России от 20 мая 2015 г. № 297, а также, ст. 14 ФЗ-135 «Об оценочной деятельности в РФ», Оценщик счел возможным применить только рыночный (сравнительный) подход при определении справедливой стоимости объекта оценки.

11.4. РАСЧЕТ СПРАВЕДЛИВОЙ СТОИМОСТИ ОБЪЕКТА ОЦЕНКИ В РАМКАХ РЫНОЧНОГО (СРАВНИТЕЛЬНОГО) ПОДХОДА

Определение стоимости земельных участков сравнительным подходом (методом сравнения продаж)

Метод сравнения продаж определяет рыночную стоимость объекта на основе анализа продаж сопоставимых объектов недвижимости, которые сходны с оцениваемым объектом по размеру и использованию. Данный метод предполагает, что рынок установит цену для оцениваемого объекта тем же самым образом, что и для сопоставимых, конкурентных объектов. Для того, чтобы применить метод сравнительных продаж, оценщики используют ряд принципов оценки, включая принцип замещения, который гласит, что стоимость недвижимости, которая имеет объекты - заместители на рынке, обычно устанавливается исходя из затрат на приобретение «равно желаемого объекта-заместителя».

Применение метода сравнительных продаж заключается в последовательном выполнении следующих действий:

- подробное исследование рынка с целью получения достоверной информации обо всех факторах, имеющих отношение к объектам сравнимой полезности;
- определение подходящих единиц сравнения и проведение сравнительного анализа по каждой единице;
- сопоставление оцениваемого объекта с выбранными объектами сравнения с целью корректировки их стоимостей или исключения из списка сравниваемых;
- приведение ряда скорректированных показателей стоимости сравнимых объектов к рыночной стоимости объекта оценки.

В процессе сбора информации по сопоставимым объектам Оценщик не обнаружил информацию о совершенных сделках купли-продажи аналогичных оцениваемым участкам, т.к. информация об условиях продажи и реальной цене сделки, как правило, носит конфиденциальный характер. Поэтому расчет стоимости объектов сравнительным методом основывался на ценах предложения с учетом корректировок.

Анализ сделок по сопоставимым объектам обеспечивает оценщика информацией о цене аналога в целом. Эти данные могут использоваться только в том случае, если размеры аналога идентичны размерам оцениваемого объекта. На практике они обычно не совпадают. Чтобы сравнивать объекты недвижимости, которые отличаются по своим характеристикам, нужно найти их «общий знаменатель».

Выбор единицы сравнения

Выбор единицы сравнения зависит от вида оцениваемой недвижимости, и различными сегментами рынка недвижимости используются различные единицы сравнения.

При продажах земель используются следующие единицы сравнения:

- цена за 1 га (1 акр, 1 сотка) — при продажах больших участков земли, сельхозугодий, участков под коттеджи, участков промышленного назначения;
- цена за 1 м² при продажах земли под застройку в населенных пунктах с плотной застройкой;

При анализе продаж застроенных участков используются следующие единицы сравнения:

- цена за 1 м² общей площади улучшений — при продаже объектов недвижимости, которые настолько схожи по своим характеристикам, что их просто можно сравнивать друг с другом в м²

В качестве единицы сравнения выбрана удельная стоимость объекта недвижимости за 1 сотку.

Данная единица сравнения используется покупателями и продавцами, а также другими специалистами на рынке земельных участков.

После выбора единицы сравнения необходимо определить основные показатели или элементы сравнения, используя которые можно смоделировать стоимость оцениваемого объекта недвижимости посредством необходимых корректировок цен предложения сравнимых объектов недвижимости.

Объем доступных оценщику рыночных данных об объектах-аналогах

Были проанализированные данные из открытых источников: журнал "Недвижимость&Цены", «Из рук в руки» и интернет ресурсы: <http://www.cian.ru/>, <http://www.avito.ru/>, <http://www.geodevelopment.ru/>.

Правила отбора объектов-аналогов для проведения расчетов

Подбор объектов-аналогов происходил по следующим критериям:

- ✓ Местоположение: Московская область, Раменский р-н.
- ✓ Разрешенное использование: для производственной застройки, застройки объектами торгово- складского и иного назначения.
- ✓ Площадь: Сопоставимая по площади с участками входящими в состав объекта оценки.

Было выявлено 7 предложений¹² по продаже земельных участков промышленного назначения в Раменском районе Московской области. Подбор аналогов из числа предложений осуществлялся с учетом основных ценообразующих факторов и назначения: для производственной застройки, застройки объектами торгово-складского и иного назначения.

Сравнительный анализ объекта оценки и каждого объекта-аналога по всем элементам сравнения

В результате применения правил отбора были отсеяны объекты с ценовыми характеристиками, нетипичными для выборки, в составе которой они представлены. Как правило, это объекты, имеющие минимальные или максимальные цены, в силу чего их присутствие в выборке целесообразно признать нетипичным и, как следствие, приводит к высокой погрешности такого рода вычислений.

При применении сравнительного подхода оцениваемые земельные участки были разделены на группы по площади.

Деление участков по площади осуществлялось согласно данным «Справочник оценщика недвижимости 2016» Том 3. «Земельные участки» Нижний Новгород, 2016г., под ред. Лейфер Л.А. Согласно данным справочника участки были разделены на 3 группы:

- <1 га. (< 100 соток)
- 1-2,5 га. (100-250 соток)
- >10 га. (1000 соток)

Таблица 11.4-1 Характеристики сопоставимых объектов, используемых для расчета стоимости земельных участков

Характеристики	Объект оценки	Объект № 1	Объект № 2	Объект № 3
Источник информации	-	https://www.geodevelopment.ru/catalog/Ramenskoe_107401/	https://www.geodevelopment.ru/catalog/Morozovo_81105/	https://www.geodevelopment.ru/catalog/Morozovo_33706/
Дата предложения	Март 2018	Март 2018	Март 2018	Март 2018
Контакт	-	(495) 788-80-90	(495) 788-80-90	(495) 788-80-90

¹² см. 9.4. Анализ фактических данных о ценах сделок и (или) предложений с объектами недвижимости из сегментов рынка, к которым может быть отнесен оцениваемый объект

Характеристики	Объект оценки	Объект № 1	Объект № 2	Объект № 3
Место нахождения	Московская область, Раменский район, городское поселение Раменское	Московская область, Раменский район, Раменское	Московская область, Раменский район, д. Морозово	Московская область, Раменский район, д. Морозово
Удаленность от МКАД, км	45	45	53	45
Шоссе	Новорязанское	Новорязанское	Новорязанское	Новорязанское
Категория земель	земли населенных пунктов	Земли населенных пунктов	Земли промышленного назначения	земли населенных пунктов
Разрешенное использование	для производственной застройки, застройки объектами торгово-складского и иного назначения.	под производственную застройку, под застройку объектами торгово-складского и иного назначения	под промышленно-складской комплекс	под промышленно-складской комплекс
Передаваемые права	Собственность	собственность	собственность	собственность
Площадь участка, сот.	до 10 от 100 до 250 соток от 1000 соток	373,00	1 115,00	13 380,00
Инженерные коммуникации	По границе	По границе	По границе	По границе
Наличие подъездных путей	Нет	Есть	Есть	Есть
Цена предложения, руб.	-	18 650 000,00	33 450 000,00	535 200 000,00
Стоимость предложения за 1 сотку, руб.	-	50 000	30 000	40 000

Источник: составлено Оценщиком

Таблица 11.4-2 Расчет удельной стоимости 1 сотки для участка в диапазоне площади до 100 сот.

Элементы сравнения	Ед. срав.	Объект оценки	Объект-аналог 1	Объект-аналог 2	Объект-аналог 3
Цена продажи (предложения)	руб./сот.		50 000	30 000	40 000
Общая площадь	сот.	До 100,00	373,00	1 115,00	13 380,00
Передаваемые имущественные права, ограничения (обременения) этих прав					
Качество прав		Собственность	собственность	собственность	собственность
Корректировка	%		0,00%	0,00%	0,00%
			50 000	30 000	40 000
Обременения		Не выявлены	Не выявлены	Не выявлены	Не выявлены
Корректировка	%		0,00%	0,00%	0,00%
Скорректированная цена	руб./сот.		50 000	30 000	40 000
Условия финансирования состоявшейся или предполагаемой сделки					
Нетипичные условия финансирования		Отсутствуют	Отсутствуют	Отсутствуют	Отсутствуют
Корректировка	%		0,00%	0,00%	0,00%
Скорректированная цена	руб./сот.		50 000	30 000	40 000
Условия продажи					
Особые условия продажи		Отсутствуют	Отсутствуют	Отсутствуют	Отсутствуют
Корректировка	%		0,00%	0,00%	0,00%
Скорректированная цена	руб./сот.		50 000	30 000	40 000
Расходы, производимые непосредственно после покупки					
Особые расходы		Отсутствуют	Отсутствуют	Отсутствуют	Отсутствуют
Корректировка	%		0,00%	0,00%	0,00%
Скорректированная цена	руб./сот.		50 000	30 000	40 000
Условия рынка					
Время продажи		Март 2018	Март 2018	Март 2018	Март 2018
Корректировка	%		0,00%	0,00%	0,00%
Скорректированная цена			50 000	30 000	40 000

Элементы сравнения	Ед. срав.	Объект оценки	Объект-аналог 1	Объект-аналог 2	Объект-аналог 3
Наличие торга			Торг предусмотрен	Торг предусмотрен	Торг предусмотрен
Корректировка	%		-13,00%	-13,00%	-13,00%
Скорректированная цена	руб./сот.		43 500	26 100	34 800
Местоположение и окружение объекта					
Место нахождения		Московская область, Раменский район, городское поселение Раменское	Московская область, Раменский район, поселение Раменское	Московская область, Раменский район, д. Морозово	Московская область, Раменский район, д. Морозово
Корректировка	%		0,00%	0,00%	0,00%
Скорректированная цена	руб./сот.		43 500	26 100	34 800
Направление/шоссе		Новорязанское	Новорязанское	Новорязанское	Новорязанское
Корректировка	%		0,00%	0,00%	0,00%
Скорректированная цена	руб./сот.		43 500	26 100	34 800
Удаленность от МКАД	км	45	45	53	45
Корректировка	%		0,00%	0,00%	0,00%
Скорректированная цена	руб./сот.		43 500	26 100	34 800
Использование или зонирование					
Категория земли		земли населенных пунктов	Земли населенных пунктов	Земли промышленного назначения	земли населенных пунктов
Корректировка	%		0,00%	0,00%	0,00%
Скорректированная цена	руб./сот.		43 500	26 100	34 800
Вид разрешенного использования		для производственной застройки, застройки объектами торгового-складского и иного назначения.	под производственную застройку, под застройку объектами торгового-складского и иного назначения	под промышленно-складской комплекс	под промышленно-складской комплекс
Корректировка	%		0,00%	0,00%	0,00%
Скорректированная цена	руб./сот.		43 500	26 100	34 800
Физические характеристики					
Площадь земельного участка	сот.	До 100,00	373,00	1115,00	13380,00
Корректировка	%		14,00%	25,00%	25,00%
Скорректированная цена	руб./сот.		49 590	32 625	43 500
Экономические характеристики					
Доступные инженерные коммуникации		По границе	По границе	По границе	По границе
Корректировка	%		0,00%	0,00%	0,00%
Скорректированная цена	руб./сот.		49 590	32 625	43 500
Качество подъездных путей		Нет	Есть	Есть	Есть
Корректировка	%		-5,00%	-5,00%	-5,00%
Скорректированная цена	руб./сот.		47 111	30 994	41 325
Другие характеристики (элементы), влияющие на стоимость					
Индивидуальные особенности земельного участка		Нет	Нет	Нет	Нет
Корректировка	%		0,00%	0,00%	0,00%
Скорректированная цена	руб./сот.		47 111	30 994	41 325
Выводы					
Общая валовая коррекция	%		19,00	30,00	30,00
Весовой коэффициент			0,43662	0,28169	0,28169
Средневзвешенная рыночная стоимость	руб./сот.	40 941			
Источник: Расчеты Оценщика					

Таблица 11.4-3 Расчет удельной стоимости 1 сотки для участков в диапазоне площади от 100 до 250 сот.

Элементы сравнения	Ед. срав.	Объект оценки	Объект-аналог 1	Объект-аналог 2	Объект-аналог 3
Цена продажи (предложения)	руб./сот.		50 000	30 000	40 000
Общая площадь	сот.	от 100 до 250	373,00	1 115,00	13 380,00
Передаваемые имущественные права, ограничения (обременения) этих прав					
Качество прав		Собственность	собственность	собственность	собственность
Корректировка	%		0,00%	0,00%	0,00%
			50 000	30 000	40 000
Обременения		Не выявлены	Не выявлены	Не выявлены	Не выявлены
Корректировка	%		0,00%	0,00%	0,00%
Скорректированная цена	руб./сот.		50 000	30 000	40 000
Условия финансирования состоявшейся или предполагаемой сделки					
Нетипичные условия финансирования		Отсутствуют	Отсутствуют	Отсутствуют	Отсутствуют
Корректировка	%		0,00%	0,00%	0,00%
Скорректированная цена	руб./сот.		50 000	30 000	40 000
Условия продажи					
Особые условия продажи		Отсутствуют	Отсутствуют	Отсутствуют	Отсутствуют
Корректировка	%		0,00%	0,00%	0,00%
Скорректированная цена	руб./сот.		50 000	30 000	40 000
Расходы, производимые непосредственно после покупки					
Особые расходы		Отсутствуют	Отсутствуют	Отсутствуют	Отсутствуют
Корректировка	%		0,00%	0,00%	0,00%
Скорректированная цена	руб./сот.		50 000	30 000	40 000
Условия рынка					
Время продажи		Март 2018	Март 2018	Март 2018	Март 2018
Корректировка	%		0,00%	0,00%	0,00%
Скорректированная цена			50 000	30 000	40 000
Наличие торга			Торг предусмотрен	Торг предусмотрен	Торг предусмотрен
Корректировка	%		-13,00%	-13,00%	-13,00%
Скорректированная цена	руб./сот.		43 500	26 100	34 800
Местоположение и окружение объекта					
Место нахождения		Московская область, Раменский район, городское поселение Раменское	Московская область, Раменский район, Раменское	Московская область, Раменский район, д. Морозово	Московская область, Раменский район, д. Морозово
Корректировка	%		0,00%	0,00%	0,00%
Скорректированная цена	руб./сот.		43 500	26 100	34 800
Направление/шоссе		Новорязанское	Новорязанское	Новорязанское	Новорязанское
Корректировка	%		0,00%	0,00%	0,00%
Скорректированная цена	руб./сот.		43 500	26 100	34 800
Удаленность от МКАД	км	45	45	53	45
Корректировка	%		0,00%	0,00%	0,00%
Скорректированная цена	руб./сот.		43 500	26 100	34 800
Использование или зонирование					
Категория земли		земли населенных пунктов	Земли населенных пунктов	Земли промышленного назначения	земли населенных пунктов
Корректировка	%		0,00%	0,00%	0,00%
Скорректированная цена	руб./сот.		43 500	26 100	34 800

Элементы сравнения	Ед. срав.	Объект оценки	Объект-аналог 1	Объект-аналог 2	Объект-аналог 3
Вид разрешенного использования		для производственной застройки, объектами торгового-складского и иного назначения.	под производственную застройку, под застройку объектами торгового-складского и иного назначения	под промышленно-складской комплекс	под промышленно-складской комплекс
Корректировка	%		0,00%	0,00%	0,00%
Скорректированная цена	руб./сот.		43 500	26 100	34 800
Физические характеристики					
Площадь земельного участка	сот.	от 100 до 250	373,00	1115,00	13380,00
Корректировка	%		8,00%	18,00%	18,00%
Скорректированная цена	руб./сот.		46 980	30 798	41 064
Экономические характеристики					
Доступные инженерные коммуникации		По границе	По границе	По границе	По границе
Корректировка	%		0,00%	0,00%	0,00%
Скорректированная цена	руб./сот.		46 980	30 798	41 064
Качество подъездных путей		Нет	Есть	Есть	Есть
Корректировка	%		-5,00%	-5,00%	-5,00%
Скорректированная цена	руб./сот.		44 631	29 258	39 011
Другие характеристики (элементы), влияющие на стоимость					
Индивидуальные особенности земельного участка		Нет	Нет	Нет	Нет
Корректировка	%		0,00%	0,00%	0,00%
Скорректированная цена	руб./сот.		44 631	29 258	39 011
Выводы					
Общая валовая коррекция	%		13,00	23,00	23,00
Средневзвешенная рыночная стоимость	руб./сот.	38 979			
Источник: Расчеты Оценщика					
Таблица 11.4-4 Расчет удельной стоимости 1 сотки для участков в диапазоне площади более 1 000 сот.					
Элементы сравнения	Ед. срав.	Объект оценки	Объект-аналог 1	Объект-аналог 2	Объект-аналог 3
Цена продажи (предложения)	руб./сот.		50 000	30 000	40 000
Общая площадь	сот.	От 1 000,00	373,00	1 115,00	13 380,00
Передаваемые имущественные права, ограничения (обременения) этих прав					
Качество прав		Собственность	собственность	собственность	собственность
Корректировка	%		0,00%	0,00%	0,00%
			50 000	30 000	40 000
Обременения		Не выявлены	Не выявлены	Не выявлены	Не выявлены
Корректировка	%		0,00%	0,00%	0,00%
Скорректированная цена	руб./сот.		50 000	30 000	40 000
Условия финансирования состоявшейся или предполагаемой сделки					
Нетипичные условия финансирования		Отсутствуют	Отсутствуют	Отсутствуют	Отсутствуют
Корректировка	%		0,00%	0,00%	0,00%
Скорректированная цена	руб./сот.		50 000	30 000	40 000
Условия продажи					
Особые условия продажи		Отсутствуют	Отсутствуют	Отсутствуют	Отсутствуют
Корректировка	%		0,00%	0,00%	0,00%
Скорректированная цена	руб./сот.		50 000	30 000	40 000

Элементы сравнения	Ед. срав.	Объект оценки	Объект-аналог 1	Объект-аналог 2	Объект-аналог 3
Расходы, производимые непосредственно после покупки					
Особые расходы		Отсутствуют	Отсутствуют	Отсутствуют	Отсутствуют
Корректировка	%		0,00%	0,00%	0,00%
Скорректированная цена	руб./сот.		50 000	30 000	40 000
Условия рынка					
Время продажи		Март 2018	Март 2018	Март 2018	Март 2018
Корректировка	%		0,00%	0,00%	0,00%
Скорректированная цена			50 000	30 000	40 000
Наличие торга			Торг предусмотрен	Торг предусмотрен	Торг предусмотрен
Корректировка	%		-13,00%	-13,00%	-13,00%
Скорректированная цена	руб./сот.		43 500	26 100	34 800
Местоположение и окружение объекта					
Место нахождения		Московская область, Раменский район, городское поселение Раменское	Московская область, Раменский район, Раменское	Московская область, Раменский район, д. Морозово	Московская область, Раменский район, д. Морозово
Корректировка	%		0,00%	0,00%	0,00%
Скорректированная цена	руб./сот.		43 500	26 100	34 800
Направление/шоссе		Новорязанское	Новорязанское	Новорязанское	Новорязанское
Корректировка	%		0,00%	0,00%	0,00%
Скорректированная цена	руб./сот.		43 500	26 100	34 800
Удаленность от МКАД	км	45	45	53	45
Корректировка	%		0,00%	0,00%	0,00%
Скорректированная цена	руб./сот.		43 500	26 100	34 800
Использование или зонирование					
Категория земли		земли населенных пунктов	Земли населенных пунктов	Земли промышленного назначения	земли населенных пунктов
Корректировка	%		0,00%	0,00%	0,00%
Скорректированная цена	руб./сот.		43 500	26 100	34 800
Вид разрешенного использования		для производственной застройки, застройки объектами торгового-складского и иного назначения.	под производственную застройку, под застройку объектами торгового-складского и иного назначения	под промышленно-складской комплекс	под промышленно-складской комплекс
Корректировка	%		0,00%	0,00%	0,00%
Скорректированная цена	руб./сот.		43 500	26 100	34 800
Физические характеристики					
Площадь земельного участка	сот.	От 1 000,00	373,00	1115,00	13380,00
Корректировка	%		-9,00%	0,00%	0,00%
Скорректированная цена	руб./сот.		39 585	26 100	34 800
Экономические характеристики					
Доступные инженерные коммуникации		По границе	По границе	По границе	По границе
Корректировка	%		0,00%	0,00%	0,00%
Скорректированная цена	руб./сот.		39 585	26 100	34 800
Качество подъездных путей		Нет	Есть	Есть	Есть
Корректировка	%		-5,00%	-5,00%	-5,00%
Скорректированная цена	руб./сот.		37 606	24 795	33 060
Другие характеристики (элементы), влияющие на стоимость					
Индивидуальные особенности земельного участка		Нет	Нет	Нет	Нет

Элементы сравнения	Ед. срав.	Объект оценки	Объект-аналог 1	Объект-аналог 2	Объект-аналог 3
Корректировка	%		0,00%	0,00%	0,00%
Скорректированная цена	руб./сот.		37 606	24 795	33 060
Выводы					
Общая валовая коррекция	%		14,00	5,00	5,00
Весовой коэффициент			0,16667	0,41667	0,41667
Средневзвешенная рыночная стоимость	руб./сот.	30 374			

Источник: Расчеты Оценщика

Комментарии к таблицам:

Функциональное назначение

Проведенный Swiss Appraisal анализ показал, что на рынке объектов промышленной недвижимости Московской области отсутствуют различия в продажах по фактору «Расположение объекта в черте населенного пункта» с функциональным использованием - под промышленную застройку, или «Расположение объекта на землях промышленности, транспорта, связи...»¹³.

Это объясняется тем, что вторичный рынок индустриальной недвижимости представлен объектами, бывшими в эксплуатации. Соответственно, все они обеспечены инфраструктурой, как те, что расположены в границах населенных пунктов и предназначенных под промышленную застройку. Зачастую участки, расположенные на землях промышленности примыкают к промзоне, расположенной в городской черте. В связи с этим ценообразование на вторичном рынке индустриальной недвижимости изначально формировалось без отнесения к категории земли, так как не требовало выделения новых земель для освоения, а включало в оборот уже построенные объекты. Это подтверждается приведенной выше выборкой объектов-аналогов, подобранных для исследования рынка, к которому относится объект оценки.

Такую же тенденцию можно проследить и для других земельных участков. Многие объявления о предложении по продаже земельных участков под промышленную застройку вовсе не содержат данные о категории земель, а лишь вид разрешенного использования - под промышленную застройку. Кроме того, многие продавцы, как показывают результаты интервью, смешивают понятия категории и вида разрешенного использования участков, называя их общей фразой «промышленные земли». На основании проведенного анализа рынка и интервью с продавцами земельных участков Подмосковья, предназначенных под промышленную застройку. Оценщик сделал вывод, что цены предложений данных земельных участков, как в категории «земли населенных пунктов», так и в категории «земли промышленности» сопоставимы

Условия сделки (корректировка на торг, уторгование).

Рынок недвижимости имеет ряд специфических особенностей, одной из которых является возможность переговоров покупателя и продавца на предмет снижения цены предложения, причем данные переговоры достаточно часто приводят к положительному результату для покупателя. Цены объектов-аналогов являются ценами предложения. Реальные цены, по которым заключаются договора, как правило, ниже цен предложения.

Согласно исследованиям, проведенным ООО «Научно-практический Центр Профессиональной Оценки», результаты которого опубликованы в справочнике «Сборник рыночных корректировок» (СРК-2017), скидки на торг для земельных участков в Московской области имеет следующие значения:

¹³ http://7state.ru/marketingovyy_analiz/obzor_rynka_promyshlennoy_industrialnoy/ 2011 год.

Таблица 11.4-5 Значения скидки на торг

Московская область в марте 2017 г.	6-8 (7)	10-12 (11)	6-9 (7,5)	10-12 (11)	6-9 (7,5)	10-13 (11,5)	8-10 (9)	12-15 (13,5)	12-14 (13)
Населенный пункт	Жилая		Торговая		Офисная		Производственно-складская		Земельные участки
	Аренда	Продажа	Аренда	Продажа	Аренда	Продажа	Аренда	Продажа	Продажа

Корректировка на торг принята в размере 13% как среднее значение диапазона.

Местоположение.

Цена предложения недвижимости зависит от места расположения объекта оценки. Это обусловлено сложившимся общественным мнением, различной привлекательностью районов города/регионов государства, удобством положения для объектов недвижимости определенного функционального назначения.

Оценивает объект, и объекты аналоги расположены в Раменском районе Московской области. Корректировка по данному параметру не требуется.

Удаление от МКАД.

Удаленность от МКАД это по праву самый значимый и ключевой фактор, влияющий на стоимость сотки земли. Чем дальше находится участок, тем он дешевле.

Согласно аналитическим исследованиям ООО «РусБизнесПрайсИнформ», опубликованным в «Справочнике корректировок для оценки стоимости земельных участков Московской области. Часть 1», Москва, 2014г., приводится следующая зависимость стоимости земельных участков, предназначенных под строительство административных, промышленных и складских объектов расположенных в Юго-Восточном направлении (Новорязанское, Рязанское и Егорьевское шоссе) Московской области, в зависимости от фактора удаленности от МКАД:

Таблица 11.4-6 Диапазон корректировок на удаление от МКАД

Удаленность от МКАД объекта-аналога, км.	Удаленность от МКАД объекта оценки, км.							
	0 - 20	21 - 40	41 - 60	61 - 80	81 - 100	101 - 120	121 - 140	141 - 160
0 - 20	0%	-29%	-50%	-64%	-75%	-82%	-87%	-91%
21 - 40	42%	0%	-29%	-49%	-64%	-74%	-82%	-87%
41 - 60	99%	40%	0%	-29%	-49%	-64%	-74%	-82%
61 - 80	> 100%	97%	40%	0%	-29%	-49%	-64%	-74%
81 - 100	> 100%	> 100%	97%	40%	0%	-29%	-49%	-64%
101 - 120	> 100%	> 100%	> 100%	97%	40%	0%	-29%	-49%
121 - 140	> 100%	> 100%	> 100%	> 100%	97%	40%	0%	-29%
141 - 160	> 100%	> 100%	> 100%	> 100%	> 100%	97%	40%	0%

Таблица 11.4-7 Корректировка на удаление от МКАД

Характеристика	Оцениваемый объект	Аналог 1	Аналог 2	Аналог 3
Удаленность от МКАД	45,00	45,00	53,00	45,00
Корректировка на удаленность		0,00%	0,00%	0,00%

Источник: Составлено Оценщиком

Площадь земельного участка.

На рынке продаж присутствует такой ценообразующий фактор, как площадь земельного участка.

При прочих равных условиях, большие по площади земельные участки могут продаваться по более низкой в пересчете на единицу площади цене, что обуславливается большим сроком экспозиции. В данном случае корректировка рассчитана на основании исследования зависимости цены участков от их площади.

Согласно исследованиям, проведенным ООО «Приволжский центр финансового консалтинга и оценки», результаты которого приведены в «Справочнике оценщика недвижимости-2016. Том 3. Земельные участки. Издание четвертое. Нижний Новгород, 2016 год, разница в площади земельных участков под индустриальную застройку имеет следующие корректировки:

Таблица 11.4-8 Диапазон корректировок на площадь

Земельные участки под индустриальную застройку						
Площадь, га		аналог				
		<1	1-2,5	2,5-5	5-10	≥10
объект оценки	<1	1,00	1,06	1,14	1,22	1,25
	1-2,5	0,95	1,00	1,08	1,15	1,18
	2,5-5	0,88	0,93	1,00	1,07	1,10
	5-10	0,82	0,87	0,93	1,00	1,03
	≥10	0,80	0,84	0,91	0,97	1,00

Таблица 11.4-9 Корректировка на площадь для участков в диапазоне площади до 100 соток

Характеристика	Оцениваемый объект	Аналог 1	Аналог 2	Аналог 3
Площадь соток	<100	373,00	1 115,00	13 380,00
Площадь гектар	<1	3,73	11,15	133,80
Корректирующий коэффициент		1,14	1,25	1,25
Корректировка на площадь		14,00%	25,00%	25,00%

Источник: Составлено Оценщиком

Таблица 11.4-10 Корректировка на площадь для участков в диапазоне площади от 100 до 250 соток

Характеристика	Оцениваемый объект	Аналог 1	Аналог 2	Аналог 3
Площадь соток	100-250	373,00	1 115,00	13 380,00
Площадь гектар	1-2,5	3,73	11,15	133,80
Корректирующий коэффициент	1-2,5	1,08	1,18	1,18
Корректировка на площадь		8,00%	18,00%	18,00%

Источник: Составлено Оценщиком

Таблица 11.4-11 Корректировка на площадь для участка в диапазоне площади более 1 000 соток

Характеристика	Оцениваемый объект	Аналог 1	Аналог 2	Аналог 3
Площадь соток	>1000	373,00	1 115,00	13 380,00
Площадь гектар	>10	3,73	11,15	133,80
Корректирующий коэффициент	>10	0,91	1,00	1,00
Корректировка на площадь		-9,00%	0,00%	0,00%

Источник: Составлено Оценщиком

Транспортная доступность.

Для данного сегмента рынка земли наличие и качество транспортной доступности объекта является одним из значимых ценообразующих факторов. Размер корректировки рассчитывался исходя из следующих данных:

Таблица 11.4-12 Величина корректировки на качество подъездных путей

Подъезд к участку	Асфальт, грейдер	Грунтовая.. - 5 % Нет подъезда...- 10%	Яскевич Е.Е. "Практика оценки недвижимости" изд-во Техносфера, М., 2011 г. раздел П.5.5.
-------------------	------------------	---	--

В ходе осмотра объектов оценки было установлено, что подъезды к объектам отсутствуют, ко всем объектам-аналогом ведет грунтовая дорога. Корректировка принята в размере -5%.

Внесение весовых коэффициентов

Согласно требованиям ФСО, необходимо производить обоснование всех расчетов и результатов в отчете об оценке.

Необходимо рассчитать параметр, обратный удельному весу суммы корректировок по каждому аналогу в общей сумме корректировок аналогов (чем больше удельный вес, тем меньше весовой коэффициент и наоборот). Производить расчет предлагается по следующей формуле:

$$K = \frac{(|S_A| + 1) / (|S_{1..n}| + 1)}{(|S_A| + 1) / (|S_1| + 1) + (|S_A| + 1) / (|S_2| + 1) + \dots + (|S_A| + 1) / (|S_n| + 1)}$$

где,

K – искомый весовой коэффициент;

n – номер аналога

S_A - сумма корректировок по всем аналогам;

$S_{1...n}$ - сумма корректировок аналога, для которого производится расчет;

S_1 - сумма корректировок 1 –го аналога;

S_2 - сумма корректировок 2-го аналога;

S_n - сумма корректировок n -го аналога.

Данную формулу можно упростить, умножив числитель и знаменатель на $1/(|S_A|+1)$, в результате получим

$$K = \frac{1/(|S_{1...n}|+1)}{1/(|S_1|+1) + 1/(|S_2|+1) + \dots + 1/(|S_n|+1)}$$

Очевидно, что зависимость веса от суммы корректировок не линейная, иначе распределение весов было бы гораздо проще по прямой пропорции.

Таким образом, справедливая стоимость земельных участков составляет:

Таблица 11.4-13 Итоговый расчет стоимости земельных участков

№ п/п	Кадастровый номер	Адрес расположения	Площадь, сотка	Удельная стоимость за 1 сотку, рублей	Справедливая стоимость, рублей	Справедливая стоимость (округленно), рублей
1	50:23:0030388:1985	Московская область, Раменский район, городское поселение Раменское	49,74	40 941	2 036 398	2 036 400
2	50:23:0030388:1986	Московская область, Раменский район, городское поселение Раменское	98,74	40 941	4 042 500	4 042 500
3	50:23:0030388:1987	Московская область, Раменский район, городское поселение Раменское	50,05	40 941	2 049 090	2 049 100
4	50:23:0030388:1988	Московская область, Раменский район, городское поселение Раменское	50,05	40 941	2 049 090	2 049 100
5	50:23:0030388:1989	Московская область, Раменский район, городское поселение Раменское	50,05	40 941	2 049 090	2 049 100
6	50:23:0030388:1990	Московская область, Раменский район, городское поселение Раменское	50,05	40 941	2 049 090	2 049 100
7	50:23:0030388:1991	Московская область, Раменский район, городское поселение Раменское	50,05	40 941	2 049 090	2 049 100
8	50:23:0030388:1992	Московская область, Раменский район, городское поселение Раменское	50,82	40 941	2 080 614	2 080 600
9	50:23:0030388:1993	Московская область, Раменский район, городское поселение Раменское	111,94	38 979	4 363 310	4 363 300
10	50:23:0030388:1994	Московская область, Раменский район, городское поселение Раменское	109,89	38 979	4 283 403	4 283 400

№ п/п	Кадастровый номер	Адрес расположения	Площадь, сотка	Удельная стоимость за 1 сотку, рублей	Справедливая стоимость, рублей	Справедливая стоимость (округленно), рублей
11	50:23:0030388:1995	Московская область, Раменский район, городское поселение Раменское	109,25	38 979	4 258 456	4 258 500
12	50:23:0030388:1996	Московская область, Раменский район, городское поселение Раменское	108,64	38 979	4 234 679	4 234 700
13	50:23:0030388:1997	Московская область, Раменский район, городское поселение Раменское	108	38 979	4 209 733	4 209 700
14	50:23:0030388:1998	Московская область, Раменский район, городское поселение Раменское	105,58	38 979	4 115 404	4 115 400
15	50:23:0030388:1999	Московская область, Раменский район, городское поселение Раменское	1 097,1	30 374	33 323 213	33 323 200
16	50:23:0030388:2000	Московская область, Раменский район, городское поселение Раменское	50,05	40 941	2 049 090	2 049 100
Итого						79 242 300

Источник: рассчитано Оценщиком

12. СОГЛАСОВАНИЕ РЕЗУЛЬТАТОВ ОЦЕНКИ

Согласно п. 8 ФСО № 3, в разделе согласования результатов должно быть приведено согласование результатов расчетов, полученных при применении различных подходов к оценке, а также использовании полученных с применением различных подходов.

При согласовании результатов, в рамках применения каждого подхода Оценщик должен привести в Отчете об оценке описание процедуры соответствующего согласования. Если при согласовании используется взвешивание результатов, полученных при применении различных подходов к оценке, а также использовании разных методов в рамках применения каждого подхода, оценщик должен обосновать выбор использованных весов, присваиваемых результатам, полученным при применении различных подходов к оценке, а также использованию разных методов в рамках применения каждого подхода.

В рамках настоящего Отчета Оценщиком для определения стоимости земельных участков был использован только рыночный (сравнительный) подход. Согласование не требуется.

Таким образом, величина справедливой стоимости объекта оценки с необходимыми допущениями и ограничениями округленно составляет:

79 242 300 (Семьдесят девять миллионов двести сорок две тысячи триста) рублей, не облагается НДС.

13. ЗАКЛЮЧЕНИЕ ОБ ИТОГОВОЙ ВЕЛИЧИНЕ СТОИМОСТИ ОБЪЕКТА ОЦЕНКИ

На основании предоставленной информации, выполненного анализа и расчетов рекомендуемая нами итоговая величина справедливая стоимости объекта оценки, с необходимыми допущениями и ограничениями составляет:

79 242 300 (Семьдесят девять миллионов двести сорок две тысячи триста) рублей, не облагается НДС.¹⁴

В том числе:

№ п/п	Кадастровый номер	Адрес расположения	Площадь, сотка	Справедливая стоимость (округленно), рублей
1	50:23:0030388:1985	Московская область, Раменский район, городское поселение Раменское	49,74	2 036 400
2	50:23:0030388:1986	Московская область, Раменский район, городское поселение Раменское	98,74	4 042 500
3	50:23:0030388:1987	Московская область, Раменский район, городское поселение Раменское	50,05	2 049 100
4	50:23:0030388:1988	Московская область, Раменский район, городское поселение Раменское	50,05	2 049 100
5	50:23:0030388:1989	Московская область, Раменский район, городское поселение Раменское	50,05	2 049 100
6	50:23:0030388:1990	Московская область, Раменский район, городское поселение Раменское	50,05	2 049 100
7	50:23:0030388:1991	Московская область, Раменский район, городское поселение Раменское	50,05	2 049 100
8	50:23:0030388:1992	Московская область, Раменский район, городское поселение Раменское	50,82	2 080 600
9	50:23:0030388:1993	Московская область, Раменский район, городское поселение Раменское	111,94	4 363 300
10	50:23:0030388:1994	Московская область, Раменский район, городское поселение Раменское	109,89	4 283 400
11	50:23:0030388:1995	Московская область, Раменский район, городское поселение Раменское	109,25	4 258 500
12	50:23:0030388:1996	Московская область, Раменский район, городское поселение Раменское	108,64	4 234 700
13	50:23:0030388:1997	Московская область, Раменский район, городское поселение Раменское	108	4 209 700
14	50:23:0030388:1998	Московская область, Раменский район, городское поселение Раменское	105,58	4 115 400
15	50:23:0030388:1999	Московская область, Раменский район, городское поселение Раменское	1 097,1	33 323 200
16	50:23:0030388:2000	Московская область, Раменский район, городское поселение Раменское	50,05	2 049 100
Итого				79 242 300

Суждение Оценщика о возможных границах интервала, в котором может находиться итоговая стоимость

В соответствии с Задаaniem на оценку от Оценщика не требуется приводить своего суждения о возможных границах интервала, в котором может находиться итоговая стоимость.

¹⁴ В соответствии с подпунктом 6 пункта 2 статьи 146 главы 21 «Налог на добавленную стоимость» Налогового кодекса Российской Федерации операции по реализации земельных участков (долей в них) не облагаются налогом на добавленную стоимость.

14. ЗАЯВЛЕНИЕ О СООТВЕТСТВИИ

Разделы 3 и 14 включены в отчет в соответствии с требованиями стандартов и правил оценочной деятельности саморегулируемой организации оценщиков. При составлении данного отчета использован Свод стандартов оценки Российского общества оценщиков СНМД РОО 04-070-2015. Оценщик делает заявление о том, что:

- факты, представленные в отчете правильны и основываются на знаниях оценщика;
- анализ и заключения ограничены только сообщенными допущениями и условиями;
- оценщик не имел интереса в оцениваемом имуществе;
- гонорар оценщика не зависит от любых аспектов отчета;
- оценка была проведена в соответствии с кодексом этики и стандартами поведения;
- образование оценщика соответствует необходимым требованиям;
- оценщик имеет опыт оценки аналогичного имущества и знает район его нахождения;
- оценщик произвел личную инспекцию имущества;
- никто, кроме лиц, указанных в отчете не обеспечивал профессиональной помощи в подготовке отчета;

Давыдов А.В., оценщик



ПРИЛОЖЕНИЕ 1. ПЕРЕЧЕНЬ ДАННЫХ, ИСПОЛЬЗОВАННЫХ ПРИ ПРОВЕДЕНИИ ОЦЕНКИ ОБЪЕКТА ОЦЕНКИ

1. ПРАВОВАЯ ИНФОРМАЦИЯ

1. Гражданский кодекс Российской Федерации;
2. Федеральный Закон РФ «Об оценочной деятельности в Российской Федерации» от 29 июля 1998 г. № 135-ФЗ;
3. Федеральный стандарт оценки «Общие понятия оценки, подходы к оценке и требования к проведению оценки (ФСО №1)», утвержден Приказом Минэкономразвития России № 297 от 20 мая 2015 года.
4. Федеральный стандарт оценки «Цель оценки и виды стоимости (ФСО №2)», утвержден Приказом Минэкономразвития РФ № 298 от 20 мая 2015 года.
5. Федеральный стандарт оценки «Требования к отчету об оценке (ФСО №3)», утвержден Приказом Минэкономразвития РФ № 299 от 20 мая 2015 года.
6. Федеральный стандарт оценки «Оценка недвижимости (ФСО №7)», утвержден Приказом Минэкономразвития РФ № 661 от 25 сентября 2014 года.
7. Свод стандартов оценки Общероссийской Общественной Организации «Российское общество оценщиков». (ССО РОО 2015). Протокол Совета РОО 07-Р от 23.12.2015 г.

2. МЕТОДИЧЕСКАЯ ИНФОРМАЦИЯ

1. «Справочник расчетных корректировок. СРК № 17» под ред. к.т.н. Е.Е. Яскевича, Москва, 2017 г.
2. ООО «РусБизнесПрайсИнформ», «Справочник корректировок для оценки стоимости земельных участков Московской области. Часть 1», Москва, 2014г.

3. РЫНОЧНАЯ ИНФОРМАЦИЯ

Интернет-сайты:

- <http://maps.yandex.ru/>
- <http://www.icss.ac.ru/>
- <http://www.b2bis.ru/>
- <http://web.archive.org/web/http://ru.wikipedia.org/>
- <http://www.avito.ru>
- <http://cian.ru/>
- [http://realty.dmir.ru,](http://realty.dmir.ru)
- www.zemer.ru

ПРИЛОЖЕНИЕ 2. КОПИИ ДОКУМЕНТОВ, ПОДТВЕРЖДАЮЩИХ ПРАВОМОЧНОСТЬ ОЦЕНКИ





ПРИЛОЖЕНИЕ 3. ФОТОГРАФИИ ОБЪЕКТА ОЦЕНКИ

Для обзора представлены фотографии на конец 2017 года, т.к. они наиболее полно отражают характеристики земельного участка.





ПРИЛОЖЕНИЕ 4. ОБЪЕКТЫ-АНАЛОГИ, ИСПОЛЬЗОВАННЫЕ В РАСЧЕТАХ

Аналог 1

ГЕО DEVELOPMENT ДЕВЕЛОПМЕНТ И ПРОДАЖА ЗЕМЕЛЬНЫХ АКТИВОВ 8 (495) 788-80-90

О ГК ГЕО ДЕВЕЛОПМЕНТ ПОСЕЛКИ ЗЕМЕЛЬНЫЕ УЧАСТКИ УСЛУГИ МЕДИА-ЦЕНТР КОНТАКТЫ

Раменское. Земля промназначения - 3.73 Га

50 000 р. за сотку
18 650 000 р. (Строительный участок)

Земельный участок

Страна: Индия
Регион: Рязанский
от МКАД: 45 км
Площадь: 3.73 Га
ID: 02940

ОСТАВИТЬ ЗАЯВКУ

Раменское. Земля промназначения - 3.73 Га

Раменское. Земля промназначения - 3.73 Га

Основные сведения об участке

Страна	Земельный участок
Для индивидуальной застройки	Индивидуальное жилищное
Для коллективной застройки	Приватизация государственной недвижимости
Полное наименование	Индустриальная
Полное наименование участка	Индустриальная земля
Страна	Россия
Регион	Рязанский
Площадь от МКАД, км	45 км
Площадь	3.73 Га
Площадь застройки	0.01 Гектары
Площадь участка	3.73 Гектары

Описание

Земельный участок общей площадью 3,73 га расположен в Раменском районе Московской области на расстоянии 45 км от МКАД по федеральной трассе.

Земельный участок состоит из двух смежных участков 186 кв м и 187 кв м, участок расположен в непосредственной близости к трассе А-102 (Москва-Минск) Рязань-Иваново (ранее федерация транзитных маршрутов).

Участок расположен в непосредственной близости от федеральной трассы, доступна общественная транспортная инфраструктура и все необходимые коммуникации.

Планировка участка и проект планировки участка.

Аналог 2

The screenshot displays the website interface for GEO DEVELOPMENT. The main heading is "Морозово. Земля промназначения - 11.15 Га". A large photograph shows a landscape with a road and fields under a cloudy sky. To the right of the photo, the price is listed as 30 000 р. за сотку, with a total price of 33 450 000 р. for the entire area. Below the price, there is a table with technical specifications:

Характеристики участка	
Вид	Промышленная
Площадь	11150 кв.м
Площадь	11.15 Га
ИП	3300

Below the photo is a satellite map view. At the bottom of the page, there are two columns of text: "Основные сведения об участке" and "Опасные".

Основные сведения об участке

Вид участка	Земельный участок
Вид использования участка	Промышленные назначения
Сфера использования участка	Промышленные назначения
Назначение участка	Промышленные назначения
Область	Московская область
Район	Талдомский
Площадь участка по кадастру, кв.м	11150
Площадь	11.15 Га

Опасные

Земельный участок площадью 11.15 Га находится в Талдомском районе Московской области на расстоянии 60 км от МКАД по Московскому шоссе.

Участок имеет развитую инфраструктуру. Вокруг участка расположены магазины, аптеки, школы, детские сады.

Земельный участок является объектом для размещения объектов промышленного назначения и имеет преимущество в использовании.

Стоимость не включает в себя расходы на оформление и ведение документации и коммунальные платежи.

Аналог 3

Морозово. Земля промназначения - 133.8 Га

40 000 р. за сотку
535 200 000 р. стоимость участка

Ваше предложение:

Страна	Россия
Регион	Нижегородская
Область	Нижегородская
Площадь	40 км
Тип участка	ЗПИФ
№	03180

ОСМОТРЕТЬ УЧАСТОК

Основные сведения об участке

Адрес	Земельный участок
Вид собственности	Земельный участок/земельный участок
Вид использования	Промышленность/земельный участок
Нормативный документ	Нижегородская
Область	Нижегородская область
Регион	Нижегородская
Площадь в кв.м	40 км
Тип участка	ЗПИФ
Идентификатор	03180
Категория	земельный участок

Описание

Земельный участок площадью 133,8 га расположен в Морозово районе Нижегородской области в 40 км от МКАД по Нижегородскому шоссе.

Участок расположен между автомобильными путями Морозово и Сормово, участок граничит с Нижегородским шоссе.

Коммунальные объекты/услуги:
электроснабжение – энергосеть (от МКАД ИЭС-021 "Рубинка");
водоснабжение – скважина;
водосливочная – скважина;
канализация – скважина (от ОАО "Морозово");
кварталы – отсутствуют.

Подходит для размещения производственных объектов, пунктов торговли и других объектов общепользовательного назначения.

Возможна аренда от 110.

ПРИЛОЖЕНИЕ 5. КОПИИ ДОКУМЕНТОВ ОБ ОБЪЕКТЕ ОЦЕНКИ

ВЫПИСКА ИЗ ЕДИННОГО ГОСУДАРСТВЕННОГО РЕЕСТРА ПРАВ НА НЕДВИЖИМОЕ ИМУЩЕСТВО И СВЕДОК С ИНИЦИАЛЬНОЙ ЗАПИСЬЮ ПРОВЕРЕННОГО ГОСУДАРСТВЕННОМУ РЕГИСТРАЦИОННОМУ РАЙОНУ ПРАВА

Дата выдачи: 26.09.2016.

В Едином государственном реестре прав на недвижимое имущество и сделок с ним зарегистрированы:

1. Категория земель (тип условий): 50-23-0030388-1985	Земельный участок, категория земель: земля населенных пунктов, разрешенное использование: для размещения объектов складского назначения, площадью 4 974 кв. м. (исключительно) объект: Российская Федерация, Московская область, Угличский район, городское поселение Радичевское
2. Состав объекта недвижимости (привязка к кадастру):	2.1 Владения инвестиционной или иной иной инвестиционной реальный фонд земель-рентный земельный объект, установленный на основании данных лицевых счетов владельцев инвестиционных прав в реестре владения инвестиционными прав и счетов этого владельца
3. Вид, номер государственной регистрации	3.1 Объект является объектом недвижимости № 50-50/023-50-999/001/2016-12737/1 от 26.09.2016
4. Документ-основание	4.1 Решение об утверждении раздела земельного участка от 22.08.2016
5. Ограничение (обременение) права:	5.1.1 Вид: Доверительное управление Московской области, Рязанской области, Ярославской области, № 50-23-0030388-1985, Земельный участок, категория земель: земля населенных пунктов, разрешенное использование: для размещения объектов складского назначения, площадью 4 974 кв. м. 26.09.2016
дата государственной регистрации:	26.09.2016
номер государственной регистрации:	50-50/023-50-999/001/2016-12737/2
срок, на протяжении которого действует (обременение) право:	с 26.09.2016 по 31.03.2024
вид, в пользу которого установлено ограничение (обременение) права:	Общество с ограниченной ответственностью «УПРАВЛЮЩАЯ КОМПАНИЯ ДОВЕРИТЕЛЬНОГО УПРАВЛЕНИЯ Д.У. ЗПИФ РЕНТНЫЙ «Своя земля-рентный» ИНН: 7702877530
Сведения государственной регистрации:	Правительственное управление Закрытым акционерным обществом «Фонд инвестирования с ограниченной ответственностью "Траст" (Фонд "Траст") с ограниченной ответственностью "Федеральное агентство по управлению государственным имуществом" (Фонд "Федерация") от 26.09.2009 № 1439-94/16079, Фонд "Федерация" в соответствии с Правилами доверительного управления имуществом, утвержденными постановлением Правительства Российской Федерации от 11.02.2016

Настоящая выписка подготовлена в соответствии с требованиями законодательства Российской Федерации о государственном кадастре недвижимости, государственной регистрации прав, Единого государственного реестра недвижимости и Единого государственного реестра недвижимости. Закрытый паевой инвестиционный рентный фонд "Своя земля-рентный".

Москва, 2016 г. Стажидова Е.Г.
Должность: начальник

Город Москва.
Двадцать пятое сентября две тысячи шестнадцатого года.
Я, Смирнов Олег Владимирович, нотариус города Москвы, подтверждаю, что содержание указанного мной на бумажном носителе документа полностью соответствует содержанию электронного документа.
Копии электронного документа выданы лицу, подписавшему представленный мной электронный документ, проверен, ее правильность подтверждено подлинником электронного документа и копии на бумажном носителе равнозначны представленному мной электронному документу в реестре за № 16-2884.
Выдано государственных (по тарифу): 50 руб. 00 коп.
Принята и техническая работа: 50 руб. 00 коп.
Нотариус



ВЫПИСКА ИЗ ЕДИНОВОГО ГОСУДАРСТВЕННОГО РЕГИСТРА ПРАВ НА НЕДВИЖИМОЕ ИМУЩЕСТВО И СВЕДОЧЕСТВО ОБ УЧАСТИИ В ОБЩЕСТВЕННОМ ПРЕДПРИИЯТИИ ГОСУДАРСТВЕННОЮ РЕГИСТРАЦИОННОЮ ПРАВА

Дата выдачи: 26.09.2016.

В Едином государственном реестре прав на недвижимое имущество и сделок с ним зарегистрировано:

1. Вид участка (или иной объект недвижимости):	50:23:0030388:1992
Объект недвижимости:	Решением Участком, категория земель: земля населенных пунктов, вид разрешенного использования: для размещения объектов производственного назначения, объект торгово-складского и иного назначения, площадь 3 082 кв. м. (Сельскохозяйственный) область: Российская Федерация, Московская область, Рузский район, территориальное поселение Рузское
2. Присвоение (принадлежность):	2.1 Владелец инвестиционных прав - Лицевой счетной инвестиционной рентный фонд "Своя земля-рентный" данные о котором устанавливаются на основании данных Единого государственного реестра недвижимости, инвестиционных прав и счетов для проведения инвестиционных прав.
3. Вид, номер и дата государственной регистрации права:	3.1.1 Собственность, № 50:50:023-50/999/001/2016/12736/1 от 26.09.2016
4. Договор-основание:	4.1 Решение об утверждении раздела земельного участка от 22.08.2016
5. Ограничение (обременение):	5.1.1 Имя: Земельное управление Московской области, Рузский район, территориальное поселение Рузское, № 50:23:0030388:1992, Земельный участок, категория земель: земля населенных пунктов, разрешенное использование: для размещения объектов производственного назначения, площадь 3 082 кв. м. дата государственной регистрации: номер государственной регистрации: вид ограничения (обременения) права: вспомогательный орган государственной власти (обременение) права: лицо, в пользу которого установлено ограничение (обременение) права: сведения о государственной регистрации:

История внесения изменений: проведение государственной регистрации права.
Проводил(а): Лицевой счетной инвестиционной рентный фонд "Своя земля-рентный".

Город Москва.
Десять летнего сентября две тысячи шестнадцатого года Я. Смирнова Ольга Владимировна, нотариус города Москва, подтверждает, что содержание вышеописанного мной на бумажном носителе документа полностью соответствует содержанию представленного мне электронного документа.
Квалифицированная электронная подпись лица, подписавшего представленный мне электронный документ, проверена, ее приравненность законному подлиннику.
Настоящий документ на бумажном носителе равнозначен представленному мне электронному документу и имеет ту же юридическую силу.
Зарегистрировано в реестре за № 10-2571.
Выдано госпошлины (по тарифу): 50 руб. 00 коп.
Правона и техническая работа: 50 руб. 00 коп.
Нотариус



ВЫСКАЗАНИЕ ЕДИННОГО ГОСУДАРСТВЕННОГО РЕЕСТРА ПРАВ НА НЕДВИЖИМОЕ ИМУЩЕСТВО И СДЕЛК С НИМ, УДОК. ТОВАРНОЮ ОБЩЕСТВОМ ПРОВОДИВШЕЮ ГОСУДАРСТВЕННУЮ РЕГИСТРАЦИЮ ПРАВ

Дата выдачи: 26.09.2016.

В Едином государственном реестре прав на недвижимое имущество и сделок с ним зарегистрировано:

1. Категория (или условия) объектов недвижимости:	50:23:0030303:1994 земельный участок, категория земель - населенные пункты, разрешенное использование - для размещения объектов складского назначения, кадастровый номер 50:23:0030303/013 кв. м, местоположение: Российская Федерация, Московская область, Раменский район, земельный участок № 1994
2. Состав объекта недвижимости (правообладатели):	2.1. Выпавший паяш инвентаризационной земельной доли «Своя земля - рентный» паевой фонд в ФУО Общества с ограниченной ответственностью «УПРАВЛЯЮЩАЯ КОМПАНИИ «ДОБЕРИТЕЛЬНЫЙ ФОНД «ДОБЕРИТЕЛЬНЫЙ»», ИНН: 780877550, ОГРН 144746006583 2.2. Земельный участок № 50:50:023-50:099/001/2016-1/274/1/1 от 26.09.2016
3. Вид, номер государственной регистрации права:	3.1. С объектом № 50:50:023-50:099/001/2016-1/274/1/1 от 26.09.2016
4. Документ-основание:	4.1. Решение об утверждении раздела земельного участка от 22.08.2016
5. Организация (обременение):	5.1.1. Имя: «Доберительный паевой фонд», Московская область, Раменский район, кадастровый номер: 50:23:0030303/013 кв. м, местоположение: для размещения объектов складского назначения, кадастровый номер: 50:23:0030303/013 кв. м, дата государственной регистрации: 26.09.2016 номер государственной регистрации: 50:50:023-50:099/001/2016-1/274/1/2 заявитель: ООО «УК «ТДУ» с 26.09.2016 по 31.03.2024
6. Вид, номер государственной регистрации права:	6.1. С объектом № 50:50:023-50:099/001/2016-1/274/1/1 от 26.09.2016
7. Вид, номер государственной регистрации права:	7.1. С объектом № 50:50:023-50:099/001/2016-1/274/1/1 от 26.09.2016

Настоящая выписка подготовлена по состоянию на 26.09.2016 г. в соответствии с требованиями Федерального закона от 21.07.2007 № 122-ФЗ «О государственном кадастре недвижимости» и Федерального закона от 21.07.2007 № 122-ФЗ «О государственном кадастре недвижимости».

Генеральный директор ООО «УК «ТДУ» Д.У. ЗПИФ рентный «Своя земля-рентный» — Гусак Е. Г.

Город Москва.
Выполнить данные работы мне поручили 26.09.2016 года.
Д. Соколова Ольга Владимировна, нотариус города Москвы, подтверждает, что содержание изложенного мной на бумажном носителе документа полностью соответствует содержанию представленного мне электронного документа.
Квалифицированная электронная подпись лица, подписавшего представленный мне электронный документ, проверена, ее принадлежность заявителю подтверждена.
Настоящий документ на бумажном носителе равнозначен представленному мне электронному документу и имеет ту же юридическую силу.
Заявительницами в реестре за № 10-2574
Высказано согласие (по тарифу): 50 руб. 00 коп.
Печатаем и тестируем работу: 50 руб. 00 коп.



ВИДКА ВЪЕДИНЕННОГО ГОСУДАРСТВЕННОГО РЕЕСТРА ПРАВ НА НЕВЪЕДИНЕННОЕ ИМУЩЕСТВО И СДЕЛОК С НЕМ, УДОБЕРЯЮЩАЯ ДРОБЕДЕННУЮ ГОСУДАРСТВЕННУЮ РЕГИСТРАЦИЮ ПРАВ

Дата выдачи: 25.02.2018.

В Едином государственном реестре прав на недвижимое имущество и сделок с ним зарегистрировано:

1. Категория недвижимости (тип участка)	50:25:0040381:1997
Объект недвижимости	Земельный участок, категория земель: земля населенных пунктов, вид разрешенного использования: для размещения объектов складского назначения, площадью 10 000 кв. м, (местонахождение) объект: Российская Федерация, Московская область, Раменский район, с/поселение поселение Раменское
2. Состав объекта недвижимости (правообладатели)	3.1. Наличие инвестиционных паев: "Закрытый паевой инвестиционный реальный фонд "Своя земля-рентный" данные о которых устанавливаются на основании данных лицевых счетов владельцев инвестиционных паев, зарегистрированных в Едином государственном реестре недвижимости и счетов либо валютных инвестиционных паев. № 30-50/023-50/999/001/2016-12744/1 от 26.09.2016
3. Вид, номер государственной регистрации	3.1. Субъект № 30-50/023-50/999/001/2016-12744/1 от 26.09.2016
4. Документ-основание	4.1. Указание об утверждении раздела земельного участка от 25.02.2016
5. Отличительные (оформительские) признаки	Делегированное управление. Московская область, Раменский район, поселение государственное Раменское, № 50:25:0040381:1997, Земельный участок, категория земель: земля населенных пунктов, разрешенное использование: для производственной, складской, торговой, складского назначения, площадью 10 000 кв. м
5.1.1. Вид:	дата государственной регистрации: 26.09.2016 номер государственной регистрации: 30-50/023-50/999/001/2016-12744/2 срок, на который оформлено государственное право: 26.09.2016 до 31.03.2024
5.1.2. Вид:	Обладатель: ООО «УК «ТДУ» Д.У. ЗПИФ рентный «Своя земля-рентный» Оформитель: ООО «УК «ТДУ» Д.У. ЗПИФ рентный «Своя земля-рентный» Основание: решение общего собрания участников ООО «УК «ТДУ» Д.У. ЗПИФ рентный «Своя земля-рентный» от 26.09.2016 № 1.43.65.44.1.60779 от 26.09.2016

Надлежащим образом подготовлен и подписан государственным регистратором прав. Правообладатель: Закрытый паевой инвестиционный реальный фонд "Своя земля-рентный".

(подпись, ИИН)

Григорьев Е. Г.

Государственный регистратор

Города Москва.
Давать дачное согласие для выдачи свидетельства гос. рег. № 10-2576.
Я, Смирнова Ольга Владимировна, нотариус города Москвы, подтверждаю, что содержание представленного мной на бумаге и в электронном виде документа соответствует содержанию представленного мне электронного документа.
Классификация электронных подписей, удостоверяющих представителей мне электронный документ, проверен, ее правильность подтверждаю.
Настоящий документ на бумаге и в электронном виде равнозначен представленному мне электронному документу и имеет ту же юридическую силу.
Зарегистрировано в реестре за № 10-2576.
Законно составлены и заверены (по тарифу) 50 руб. 00 коп.
Законно и технически работ. 50 руб. 00 коп.



(Handwritten signature)

ВЫИСКА ИЗ ЕДИННОГО ГОСУДАРСТВЕННОГО РЕЕСТРА ПРАВ НА НЕДВИЖИМОЕ ИМУЩЕСТВО И СВЕДОК С НИМ СООТВЕТСТВУЮЩАЯ ПРОВЕРЖЕННАЯ ГОСУДАРСТВЕННОЮ РЕГИСТРАЦИОННОЙ ПАЛАТОЙ

Дата выдачи: 26.09.2016.

В Едином государственном реестре прав на недвижимое имущество и сделок с ним зарегистрировано:

1. Кадастровый номер участка (или условный кадастровый номер)	50:23:0030303:2000
Объект недвижимости:	Земельный участок, категория земель: земли населенных пунктов, разрешенное использование: для размещения объектов недвижимости в торговле-оптовой и иного назначения, площадью 5 005 кв. м.
Состав объектов недвижимости:	(неинформационно) область: Российская Федерация; Московская область; район: городское поселение Раменское
2. Правообладатель (правообладатели)	2.1. Владельцы инвестиционных паев ЗПИФ рентный «Своя земля-рентный» законом о котором устанавливается на основании данных актовых листов владения инвестиционных паев в реестре владельцев инвестиционных паев и счетов депо акционеров инвестиционных паев.
3. Вид, номер государственной регистрации	3.1. С объектом № 50:50:033-50:999/001/2016-12747/1 от 26.09.2016
4. Субъекты-основатели	4.1. Решение об учреждении раздела земельного участка от 22.08.2016
5.1.1. Вид:	Земельный участок, Московская область, район: Раменское, кадастровый номер: 50:23:0030303:2000, Земельный код: 0101000000, вид назначения: для размещения объектов недвижимости, разрешенное использование: для размещения объектов недвижимости, площадью 5 005 кв. м
дата государственной регистрации:	26.09.2016
номер государственной регистрации:	50:50:033-50:999/001/2016-12747/2
срок, на который зарегистрировано право (субъекты-основатели (субъекты-основатели) права:	с 26.09.2016 по 31.03.2024
исключенный (исключенные) реестра:	Общество с ограниченной ответственностью «УПРАВЛЕНИЕ ГОМАРИЩЕСТВ ДОВЕРИТЕЛЬНОМУ УПРАВЛЕНИЮ ЗАРПЕНДИИ» (ИНН: 7702577530) является основным владельцем доли в уставном капитале ЗПИФ рентный «Своя земля-рентный». Вложения и доли вложены в Проект доверительного управления Зарпентными акциями инвестиционного фонда «Своя земля-рентный» от 11.02.2016. Проект доверительного управления Зарпентными акциями инвестиционного фонда «Своя земля-рентный» одобрен решением общего собрания акционеров общества «Управление Зарпентными акциями инвестиционного фонда «Своя земля-рентный» от 25.09.2017 № 1439-2/18/07/9.

Настоящий выписка подтверждает проведение государственной регистрации права. Правообладатель: Зарпентный рентный фонд «Своя земля-рентный».

Генеральный директор _____

Город Москва.
Двадцать девять сентября две тысячи шестнадцатого года.
Я, Смирнова Ольга Владимировна, нотариус города Москвы, подтверждаю, что содержание подготовленного мной на бумажном носителе документа полностью соответствует содержанию электронного документа.
Квалификационная электронная подпись, подписанного представляющий или электронный документ, проверена, ее достоверность мне лично подтверждена.
Бумажный документ и имеет ту же юридическую силу.
Зарегистрировано в реестре за № 10-2579
Выдана госпошлина (по тарифу): 50 руб. 00 коп.
Протокол и техническая работа: 50 руб. 00 коп.



Филиал федерального государственного бюджетного учреждения "Федеральный кадастровый палата Росреестра" в Московской области
(полное наименование органа кадастрового учета)

КЛ1

КАДАСТРОВЫЙ ПАСПОРТ ЗЕМЕЛЬНОГО УЧАСТКА

"26" октября 2015г., № МО-15/30-2163104

1	Кадастровый номер:	50.23.0030388.1985	2	Лист № 1	3	Всего листов: 2
4	Номер кадастрового квартала:	50.23.0030388				
5	Преобразован номер:	50.23.0030388.1179	6	Дата внесения номера в государственный кадастр недвижимости: 23.10.2015		
7	—					
8	Кадастровые номера объектов капитального строительства: —					
9	Адрес (описание местоположения): Московская область, р-н Раменский, городское поселение Раменское					
10	Категория земель: Земли населенных пунктов					
11	Разрешенное использование: Для производственных застроек, застроек объектов торгово-складского и иного назначения					
12	Площадь: 4974 кв. м					
13	Кадастровая стоимость: 9621805,08 руб.					
14	Сведения о правах: —					
15	Особые отметки: —					
16	Сведения о природных объектах: —					
Дополнительные сведения:						
17.1	Кадастровые номера участков, образующих с земельные участки: 50.23.0030388.1999, 50.23.0030388.1991, 50.23.0030388.1992, 50.23.0030388.1995, 50.23.0030388.1997, 50.23.0030388.1998, 50.23.0030388.1987, 50.23.0030388.1988, 50.23.0030388.1989, 50.23.0030388.2000, 50.23.0030388.1994, 50.23.0030388.1993, 50.23.0030388.1996, 50.23.0030388.1986, 50.23.0030388.1990					
17.2	Кадастровый номер преобразованного участка: —					
17.3	Кадастровые номера участков, подлежащих снятию или отмене с кадастрового учета: 50.23.0030388.1179					
17.4	Кадастровые номера участков, образующих из земельного участка: —					
18	Характер сведений государственного кадастра недвижимости (статус земли и земельные участки): Сведения об объекте недвижимости имеют статус временные. Дата истечения срока действия временного характера - 24.10.2020					
19	Сведения о кадастровом инженере: Бугрова Елена Владимировна №77-12-34, ООО "УК "Земельное развитие", 19.10.2015					

Заместитель начальника отдела кадастрового учета №1


М.П.

А.А. Андреевич

КЛ2

КАДАСТРОВЫЙ ПАСПОРТ ЗЕМЕЛЬНОГО УЧАСТКА

"26" октября 2015г., № МО-15/30-2163104

1	Кадастровый номер:	50.23.0030388.1985	2	Лист № 2	3	Всего листов: 2
4	План (направление, схема) земельного участка:					
						
esri						
5	Масштаб: —					

Заместитель начальника отдела кадастрового учета №1

М.П.

А.А. Андреевич

Федеральное государственное бюджетное учреждение "Федеральный кадастровый центр Росреестра" по Московской области

КЗ.1

КАДАСТРОВЫЙ ПАСПОРТ ЗЕМЕЛЬНОГО УЧАСТКА

"28" октября 2015г., № МО-15/00-2163118

1	Кадастровый номер: 50-23-0030388:1986	2	Лист № 1	3	Всего листов: 1
4	Номер кадастрового квартала: 50-23-0030388				
5	Продольные номера: 50-23-0030388-1179	6	Дата внесения номера в государственный кадастр недвижимости: 23.10.2015		
7	—				
8	Кадастровые номера объектов капитального строительства: —				
9	Адрес (описание местоположения): Московская область, р-н Раменский, городское поселение Раменское				
10	Категория земель: Земля населенных пунктов				
11	Разрешенное использование: Для производственной застройки, застройки объектами торгово-складского и иного назначения				
12	Площадь: 9874 +/- 33 кв. м				
13	Кадастровая стоимость: 19100463,08 руб.				
14	Сведения о правах: —				
15	Особые отметки: —				
16	Сведения о природных объектах: —				
17	Дополнительные сведения:				
17.1	Кадастровые номера участков, образованных с земельным участком: 50-23-0030388-1989, 50-23-0030388-1991, 50-23-0030388-1992, 50-23-0030388-1993, 50-23-0030388-1997, 50-23-0030388-1998, 50-23-0030388-1997, 50-23-0030388-1988, 50-23-0030388-1989, 50-23-0030388-2000, 50-23-0030388-1994, 50-23-0030388-1995, 50-23-0030388-1996, 50-23-0030388-1985, 50-23-0030388-1990				
17.2	Кадастровый номер преобразованного участка: —				
17.3	Кадастровые номера участков, подлежащих сгруппированию или снятию с кадастрового учета: 50-23-0030388-1179				
17.4	Кадастровые номера участков, образованных из земельного участка: —				
18	Характер сведений государственного кадастра недвижимости (статус записи о земельном участке): Сведения об объекте недвижимости имеют статус временные. Дата истечения срока действия временного характера - 24.10.2020				
19	Сведения о кадастровых инженерах: Бутова Елена Владимировна №77-12-34, ООО "УК "Земельные ресурсы", 19.10.2015				

Земельный кадастровый учет №3

М.П.

А.А. Андреевич

КЗ.1

КАДАСТРОВЫЙ ПАСПОРТ ЗЕМЕЛЬНОГО УЧАСТКА

"28" октября 2015г., № МО-15/00-2163118

1	Кадастровый номер: 50-23-0030388:1986	2	Лист № 1	3	Всего листов: 1
4	План (чертеж, схема) земельного участка				
5	Масштаб: —				

Земельный кадастровый учет №3

М.П.

А.А. Андреевич

Федеральное государственное бюджетное учреждение "Федеральный кадастровый центр Росреестра" по Московской области

(полное наименование органа государственной власти)

КП.1

КАДАСТРОВЫЙ ПАСПОРТ ЗЕМЕЛЬНОГО УЧАСТКА

"28" октября 2015г. № МО-15/3В-2163106

1	Кадастровый номер:	50-23-0030388:1987	2	Лист №	1	3	Всего листов:	2
4	Номер кадастрового квартала:	50-23-0030388						
5	Продольные координаты:	50-23-0030388.1179	6	Дата внесения номера в государственный кадастр недвижимости:	23.10.2015			
7	—							
8	Кадастровые номера объектов капитального строительства: —							
9	Адрес (описание местоположения): Московская область, р-н Раменский, городское поселение Раменское							
10	Категория земель: Земли населенных пунктов							
11	Разрешенное использование: Для производственной застройки, застройки объектами торгово-складского и иного назначения							
12	Площадь: 5005 +/- 25 кв. м							
13	Кадастровая стоимость: 9081772.10 руб.							
14	Сведения о правах: —							
15	Особые отметки: —							
16	Сведения о природных объектах: —							
Дополнительные сведения:								
17.1	Кадастровые номера участков, образованных с земельным участком: 50-23-0030388.1999, 50-23-0030388.1991, 50-23-0030388.1992, 50-23-0030388.1993, 50-23-0030388.1997, 50-23-0030388.1998, 50-23-0030388.1988, 50-23-0030388.1989, 50-23-0030388.2000, 50-23-0030388.1994, 50-23-0030388.1995, 50-23-0030388.1990, 50-23-0030388.1986, 50-23-0030388.1985, 50-23-0030388.1990							
17.2	Кадастровый номер преобразованного участка: —							
17.3	Кадастровые номера участков, подлежащих слиянию или слиятым с кадастровым участком: 50-23-0030388.1179							
17.4	Кадастровые номера участков, образованных из земельного участка: —							
18	Характер сведений государственного кадастра недвижимости (статус записи о земельном участке): Сведения об объекте недвижимости имеют статус временные. Дата истечения срока действия временного характера - 24.10.2020							
19	Сведения о кадастровых анкетерах: Бутова Елена Владимировна №77-12-34, ООО "УК "Земельные ресурсы", 19.10.2015							

Заместитель начальника отдела кадастрового учета №3

(подпись исполнителя)

М.П.

(подпись)

А.А. Андреевич

(подпись, фамилия)

КП.2

КАДАСТРОВЫЙ ПАСПОРТ ЗЕМЕЛЬНОГО УЧАСТКА

"26" октября 2015г. № МО-15/3В-2163106

1	Кадастровый номер:	50-23-0030388:1987	2	Лист №	2	3	Всего листов:	2
4	План (чертеж, схема) земельного участка							
5	Масштаб: —							

Заместитель начальника отдела кадастрового учета №3

(подпись исполнителя)

М.П.

(подпись)

А.А. Андреевич

(подпись, фамилия)

Федеральное государственное бюджетное учреждение "Федеральный кадастровый центр Росреестра" по Московской области

(полное наименование органа государственной власти)

КП.1

КАДАСТРОВЫЙ ПАСПОРТ ЗЕМЕЛЬНОГО УЧАСТКА

"28" октября 2015г. № МО-15/00-2163107

1	Кадастровый номер: 50-23-0030388-1988	2	Лист № 1	3	Всего листов: 2
4	Номер кадастрового квартала: 50-23-0030388				
5	Продольные координаты: 50-23-0030388-1179	6	Дата внесения номера в государственный кадастр недвижимости: 23.10.2015		
7	—				
8	Кадастровые номера объектов капитального строительства: —				
9	Адрес (описание местоположения): Московская область, р-н Раменский, городское поселение Раменское				
10	Категория земель: Земли населенных пунктов				
11	Разрешенное использование: Для производственной застройки, застройки объектами торгово-складского и иного назначения				
12	Площадь: 5005 +/- 25 кв. м				
13	Кадастровая стоимость: 9081772.10 руб.				
14	Сведения о правах: —				
15	Особые отметки: —				
16	Сведения о природных объектах: —				
17	Дополнительные сведения:				
17.1	Кадастровые номера участков, образованных с земельным участком: 50-23-0030388-1989, 50-23-0030388-1991, 50-23-0030388-1992, 50-23-0030388-1993, 50-23-0030388-1997, 50-23-0030388-1998, 50-23-0030388-1987, 50-23-0030388-1989, 50-23-0030388-2000, 50-23-0030388-1994, 50-23-0030388-1995, 50-23-0030388-1990, 50-23-0030388-1986, 50-23-0030388-1985, 50-23-0030388-1990				
17.2	Кадастровый номер преобразованного участка: —				
17.3	Кадастровые номера участков, подлежащих сгруппированию или снятию с кадастрового учета: 50-23-0030388-1179				
17.4	Кадастровые номера участков, образованных из земельного участка: —				
18	Характер сведений государственного кадастра недвижимости (статус записи о земельном участке): Сведения об объекте недвижимости имеют статус временные. Дата истечения срока действия временного характера - 24.10.2020				
19	Сведения о кадастровых инженерах: Бутова Елена Владимировна №77-12-34, ООО "УК "Земельные ресурсы", 19.10.2015				

Заместитель начальника отдела кадастрового учета №1

(подпись)

М.П.

(подпись)

А.А. Андреевич

(подпись)

КП.2

КАДАСТРОВЫЙ ПАСПОРТ ЗЕМЕЛЬНОГО УЧАСТКА

"28" октября 2015г. № МО-15/00-2163107

1	Кадастровый номер: 50-23-0030388-1988	2	Лист № 2	3	Всего листов: 2
4	План (чертеж, схема) земельного участка				
5	Масштаб: —				

Заместитель начальника отдела кадастрового учета №1

(подпись)

М.П.

(подпись)

А.А. Андреевич

(подпись)

Филиал федерального государственного бюджетного учреждения "Федеральный кадастровый палата Росреестра" по Московской области
(полное наименование органа кадастрового учета)

КП.1

КАДАСТРОВЫЙ ПАСПОРТ ЗЕМЕЛЬНОГО УЧАСТКА

"26" октября 2015г. № МО-15/ЗР-2163108

1	Кадастровый номер:	50:23:0030388-1989	2	Лист № 1	3	Всего листов 1
4	Номер кадастрового квартала:	50:23:0030388				
5	Предыдущие номера:	50:23:0030388-1179	6	Дата внесения номера в государственный кадастр недвижимости: 23.10.2015		
7	—					
8	Кадастровый номер объектов капитального строительства: —					
9	Адрес (описание местоположения): Московская область, р-н Раменский, городское поселение Раменское					
10	Категория земель: Земли населенных пунктов					
11	Разрешенное использование: Для производственной застройки, застройки объектами торгово-складского и иного назначения					
12	Площадь: 5025 кв. м					
13	Кадастровая стоимость: 6081772,10 руб.					
14	Сведения о правах: —					
15	Особые отметки: —					
16	Сведения о природных объектах: —					
Дополнительные сведения:						
17.1	Кадастровые номера участков, образованных из земельного участка: 50:23:0030388-1999, 50:23:0030388-1991, 50:23:0030388-1992, 50:23:0030388-1993, 50:23:0030388-1997, 50:23:0030388-1998, 50:23:0030388-1987, 50:23:0030388-1981, 50:23:0030388-2000, 50:23:0030388-1994, 50:23:0030388-1995, 50:23:0030388-1996, 50:23:0030388-1986, 50:23:0030388-1985, 50:23:0030388-1990					
17.2	Кадастровый номер преобразованного участка: —					
17.3	Кадастровые номера участков, образующих земельный участок: 50:23:0030388-1179					
17.4	Кадастровые номера участков, образованных из земельного участка: —					
18	Характер сведений государственного кадастра недвижимости (статус записи о земельном участке): Сведения об объекте недвижимости имеют статус временные. Дата истечения срока действия временного характера - 24.10.2020					
19	Сведения о кадастровых инженерах: Бутрова Елена Владимировна №77-12-34, ООО "УК "Земельное развитие", 18.10.2015					

Заместитель начальника отдела кадастрового учета №1
(подпись, должность)

М.П.

А.А. Андреев
(подпись, фамилия)

КП.2

КАДАСТРОВЫЙ ПАСПОРТ ЗЕМЕЛЬНОГО УЧАСТКА

"26" октября 2015г. № МО-15/ЗР-2163108

1	Кадастровый номер:	50:23:0030388-1989	2	Лист № 2	3	Всего листов 1
4	План (чертеж, схема) земельного участка					
5	Масштаб: —					

Заместитель начальника отдела кадастрового учета №1
(подпись, должность)

М.П.

А.А. Андреев
(подпись, фамилия)

Филиал федерального государственного бюджетного учреждения "Федеральная кадастровая палата Росреестра" по Московской области
(полное наименование государственного учреждения)

КП.1

КАДАСТРОВЫЙ ПАСПОРТ ЗЕМЕЛЬНОГО УЧАСТКА

"26" октября 2015г. № МО-15/ЗВ-2163109

1	Кадастровый номер:	50:23:0030388-1990	2	Лист №	1	3	Всего листов:	1
4	Номер кадастрового квартала:	50:23:0030388						
5	Прежущий номер:	50:23:0030388-1179	6	Дата внесения номера в государственный кадастр недвижимости:	21.10.2015			
7								
8	Кадастровый номер объекта капитального строительства:	—						
9	Адрес (описание местоположения):	Московская область, р-н Раменский, городское поселение Раменское						
10	Категория земель: Земли населенных пунктов							
11	Разрешенное использование: Для производственной застройки, застройки объектами торговли-садоводского и иного назначения							
12	Площадь: 5005 кв. м							
13	Кадастровая стоимость: 9681772,10 руб.							
14	Сведения о правах:	—						
15	Особые отметки:	—						
16	Сведения о природных объектах:	—						
Дополнительные сведения:								
17.1	Кадастровые номера участков, образованных из земельного участка: 50:23:0030388-1999, 50:23:0030388-1991, 50:23:0030388-1992, 50:23:0030388-1993, 50:23:0030388-1997, 50:23:0030388-1998, 50:23:0030388-1998, 50:23:0030388-1998, 50:23:0030388-1999, 50:23:0030388-2000, 50:23:0030388-1994, 50:23:0030388-1995, 50:23:0030388-1996, 50:23:0030388-1996, 50:23:0030388-1993							
17.2	Кадастровый номер преобразованного участка: —							
17.3	Кадастровые номера участков, поддерживающие связь или связь с кадастровым учетом: 50:23:0030388-1179							
17.4	Кадастровые номера участков, образованных из земельного участка: —							
18	Характер сведений государственного кадастра недвижимости (статус записи о земельном участке): Сведения об объекте недвижимости имеют статус временные. Дата истечения срока действия временного характера - 24.10.2020							
19	Сведения о кадастровом инженере: Бугрова Елена Владимировна №17-12-34, ООО "УК "Земельное развитие", 19.10.2015							

Зачастовать начальник отдела кадастрового учета №1
(подпись)

М.П.

_____ (подпись)

А.А. Андреевский
(подпись, фамилия)

КП.2

КАДАСТРОВЫЙ ПАСПОРТ ЗЕМЕЛЬНОГО УЧАСТКА

"26" октября 2015г. № МО-15/ЗВ-2163109

1	Кадастровый номер:	50:23:0030388-1990	2	Лист №	1	3	Всего листов:	1
4	План (чертеж, схема) земельного участка							
5	Масштаб: _____							

Зачастовать начальник отдела кадастрового учета №1
(подпись)

М.П.

_____ (подпись)

А.А. Андреевский
(подпись, фамилия)

Федеральное государственное бюджетное учреждение "Федеральный кадастровый центр Росреестра" по Московской области

(полное наименование органа государственной власти)

КП.1

КАДАСТРОВЫЙ ПАСПОРТ ЗЕМЕЛЬНОГО УЧАСТКА

"28" октября 2015г. № МО-15/00-2163110

1	Кадастровый номер:	50-23-0030388-1991	2	Лист №	1	3	Всего листов:	2
4	Номер кадастрового квартала:	50-23-0030388						
5	Продольные координаты:	50-23-0030388-1179	6	Дата внесения номера в государственный кадастр недвижимости:	23.10.2015			
7	—							
8	Кадастровые номера объектов капитального строительства: —							
9	Адрес (описание местоположения): Московская область, р-н Раменский, городское поселение Раменское							
10	Категория земель: Земля населенных пунктов							
11	Разрешенное использование: Для производственной застройки, застройки объектами торгово-складского и иного назначения							
12	Площадь: 5005 +/- 25 кв. м							
13	Кадастровая стоимость: 9081772.10 руб.							
14	Сведения о правах: —							
15	Особые отметки: —							
16	Сведения о природных объектах: —							
17	Дополнительные сведения:							
17.1	Кадастровые номера участков, образованных с земельным участком: 50-23-0030388-1999, 50-23-0030388-1992, 50-23-0030388-1993, 50-23-0030388-1997, 50-23-0030388-1998, 50-23-0030388-1987, 50-23-0030388-1988, 50-23-0030388-1989, 50-23-0030388-2000, 50-23-0030388-1994, 50-23-0030388-1995, 50-23-0030388-1990, 50-23-0030388-1986, 50-23-0030388-1985, 50-23-0030388-1990							
17.2	Кадастровый номер преобразованного участка: —							
17.3	Кадастровые номера участков, подлежащих слиянию или слиятым с кадастровым участком: 50-23-0030388-1179							
17.4	Кадастровые номера участков, образованных из земельного участка: —							
18	Характер сведений государственного кадастра недвижимости (статус записи о земельном участке): Сведения об объекте недвижимости имеют статус временные. Дата истечения срока действия временного характера - 24.10.2020							
19	Сведения о кадастровых инженерах: Бутова Елена Владимировна №77-12-34, ООО "УК "Земельные ресурсы", 19.10.2015							

Земельный участок кадастрового учета №1

(полное наименование)

М.П.

(подпись)

А.А. Андреевич

(подпись, печать)

КП.2

КАДАСТРОВЫЙ ПАСПОРТ ЗЕМЕЛЬНОГО УЧАСТКА

"28" октября 2015г. № МО-15/00-2163110

1	Кадастровый номер:	50-23-0030388-1991	2	Лист №	1	3	Всего листов:	2
4	План (чертеж, схема) земельного участка:							
5	Масштаб: —							

Земельный участок кадастрового учета №1

(полное наименование)

М.П.

(подпись)

А.А. Андреевич

(подпись, печать)

Филиал Федерального государственного бюджетного учреждения "Федеральная кадастровая палата Росреестра" по Московской области

Формат: наименование органа государственной власти

КП.1

КАДАСТРОВЫЙ ПАСПОРТ ЗЕМЕЛЬНОГО УЧАСТКА

"26" октября 2015г., № МО-15/ВВ-2163111

1	Кадастровый номер:	50:23:0030388:1992	2	Лист №:	1	3	Всего листов:	1
4	Номер кадастрового квартала:	50:23:0030388						
5	Продольные номера:	50:23:0030388:1179	6	Дата внесения номера в государственный кадастр недвижимости:				23.10.2015
7								
8	Кадастровые номера объектов капитального строительства:							—
9	Адрес (определение местоположения):							Московская область, р-н Раменский, городское поселение Раменское
10	Категория земель:							Земли населенных пунктов
11	Разрешенное использование:							Для производственной застройки, застройки объектами торгово-офисного и иного назначения
12	Площадь:							5082 кв. м
13	Кадастровая стоимость:							9830722,44 руб.
14	Сведения о правах:							—
15	Особые отметки:							—
16	Сведения о природных объектах:							—
Дополнительные сведения:								
17.1	Кадастровые номера участков, образованных с земельным участком:							50:23:0030388:1999, 50:23:0030388:1991, 50:23:0030388:1993, 50:23:0030388:1997, 50:23:0030388:1998, 50:23:0030388:1987, 50:23:0030388:1988, 50:23:0030388:1989, 50:23:0030388:2000, 50:23:0030388:1994, 50:23:0030388:1995, 50:23:0030388:1996, 50:23:0030388:1986, 50:23:0030388:1985, 50:23:0030388:1990
17.2	Кадастровый номер преобразованного участка:							—
17.3	Кадастровые номера участков, подлежащих слиянию или слиятым с кадастровым участком:							50:23:0030388:1179
17.4	Кадастровые номера участков, образованных из земельного участка:							—
18	Характер сведений государственного кадастра недвижимости (статус здания на земельном участке):							Сведения об объекте недвижимости имеют статус прежнее. Дата истечения срока действия временного кадастра - 24.10.2020
19	Сведения о кадастровых инженерах:							Бугрова Елена Владимировна №37-12-24, ООО "УК "Земельное развитие", 19.10.2015

Заместитель начальника отдела кадастрового учета №3

(подпись, печать)

М.П.

(подпись)

А.А. Андреевич

(подпись, печать)

КП.2

КАДАСТРОВЫЙ ПАСПОРТ ЗЕМЕЛЬНОГО УЧАСТКА

"26" октября 2015г., № МО-15/ВВ-2163111

1	Кадастровый номер:	50:23:0030388:1992	2	Лист №:	1	3	Всего листов:	1
4	План (чертеж, схема) земельного участка:							
5	Масштаб:							—

Заместитель начальника отдела кадастрового учета №3

(подпись, печать)

М.П.

(подпись)

А.А. Андреевич

(подпись, печать)

Филиал федерального государственного бюджетного учреждения "Федеральный кадастровый палата Регистр" по Московской области
(полное наименование органа кадастрового учета)

КЛ.1

КАДАСТРОВЫЙ ПАСПОРТ ЗЕМЕЛЬНОГО УЧАСТКА

"26" октября 2018г. № МО-15/3В-2163112

1	Кадастровый номер:	50-23-0030388-1993	2	Лист № 1	3	Всего листов: 2
4	Номер кадастрового квартала:	50-23-0030388				
6	Предыдущие номера:	50-23-0030388-1179	6	Дата внесения номера в государственный кадастр недвижимости:	23.10.2015	
7	—					
8	Кадастровый номер объектов капитального строительства:	—				
9	Адрес (индекс, местоположение):	Московская область, р-н Раменский, городское поселение Раменское				
10	Категория земель:	Земли населенных пунктов				
11	Разрешенное использование:	Для транзитной застройки, застройки объектами торгово-складского и иного назначения				
12	Площадь:	11194 кв. м				
13	Кадастровая стоимость:	21453897,48 руб.				
14	Сведения о правах:	—				
15	Особые отметки:	—				
16	Сведения о природных объектах:	—				
Дополнительные сведения						
17.1	Кадастровый номер участка, образованный с земельным участком: 50-23-0030388-1995, 50-23-0030388-1991, 50-23-0030388-1992, 50-23-0030388-1997, 50-23-0030388-1994, 50-23-0030388-1967, 50-23-0030388-1988, 50-23-0030388-1989, 50-23-0030388-1989, 50-23-0030388-2000, 50-23-0030388-1994, 50-23-0030388-1995, 50-23-0030388-1996, 50-23-0030388-1988, 50-23-0030388-1985, 50-23-0030388-1990					
17.2	Кадастровый номер преобразованного участка: —					
17.3	Кадастровый номер участка, подлежащий снятию или снятию с кадастрового учета: 50-23-0030388-1179					
17.4	Кадастровый номер участка, образованный из земельного участка: —					
18	Характер сведений государственного кадастра недвижимости (статус записи о земельном участке): Сведения об объекте недвижимости имеют статус временных. Дата истечения срока действия временного характера - 24.10.2020					
19	Сведения о кадастровых инженерах: Бутрова Елена Владимировна №77-12-34, ООО "УК "Земельное развитие", 19.10.2015					

Заместитель начальника отдела кадастрового учета №1

М.П.

А.А. Андреевич

КЛ.2

КАДАСТРОВЫЙ ПАСПОРТ ЗЕМЕЛЬНОГО УЧАСТКА

"26" октября 2018г. № МО-15/3В-2163112

1	Кадастровый номер:	50-23-0030388-1993	2	Лист № 2	3	Всего листов: 2
4	План (чертеж, схема) земельного участка					
5	Масштаб: —					

Заместитель начальника отдела кадастрового учета №1

М.П.

А.А. Андреевич

Филиал федерального государственного бюджетного учреждения "Федеральная кадастровая палата Регистра" по Московской области
Оформление кадастрового паспорта земельного участка

КП.1

КАДАСТРОВЫЙ ПАСПОРТ ЗЕМЕЛЬНОГО УЧАСТКА

"26" октября 2015г., № МО-15/ЗВ-2163112

1	Кадастровый номер:	50-23-0030388-1994	2	Лист № 1	3	Всего листов: 2
4	Номер кадастрового квартала:	50-23-0030388				
5	Прежние номера:	50-23-0030388-1179	6	Дата внесения номера в государственный кадастр недвижимости:	23.10.2015	
7	—					
8	Кадастровый номер объектов капитального строительства: —					
9	Адрес (описание местоположения): Московская область, р-н Раменский, городское поселение Раменское					
10	Категория земель: Земли населенных пунктов					
11	Разрешенное использование: Для производственной застройки, застройки объектами торгового-оффисного назначения					
12	Площадь: 10900 кв. м					
13	Кадастровая стоимость: 21257341,38 руб.					
14	Сведения о правах: —					
15	Особые отметки: —					
16	Сведения о приращивании объектов: —					
Дополнительные сведения						
17.1	Кадастровые номера участков, образованных из земельных участков: 50-23-0030388-1999, 50-23-0030388-1991, 50-23-0030388-1992, 50-23-0030388-1993, 50-23-0030388-1997, 50-23-0030388-1998, 50-23-0030388-1987, 50-23-0030388-1988, 50-23-0030388-1989, 50-23-0030388-1986, 50-23-0030388-2000, 50-23-0030388-1995, 50-23-0030388-1996, 50-23-0030388-1994, 50-23-0030388-1985, 50-23-0030388-1983, 50-23-0030388-1990					
17.2	Кадастровый номер преобразованного участка: —					
17.3	Кадастровые номера участков, подлежащих слиянию или разделу с кадастрового учета: 50-23-0030388-1179					
17.4	Кадастровые номера участков, образованных из земельного участка: —					
18	Характер сведений государственного кадастра недвижимости (статус земли и земельного участка): Сведения об объекте недвижимости имеют статус временных. Дата истечения срока действия временного характера: 24.10.2020					
19	Сведения о кадастровых инженерах: Бутрова Елена Владимировна №77-43-34, ООО "УК "Земельно-рентный", 19.10.2015					

Заместитель начальника отдела кадастрового учета №1
(подпись)


М.П.

А.А. Асрибичев
(подпись, фамилия)

КП.2

КАДАСТРОВЫЙ ПАСПОРТ ЗЕМЕЛЬНОГО УЧАСТКА

"26" октября 2015г., № МО-15/ЗВ-2163112

1	Кадастровый номер:	50-23-0030388-1994	2	Лист № 2	3	Всего листов: 2
4	План (картеж, схема) земельного участка					
						
5	Масштаб: —					

Заместитель начальника отдела кадастрового учета №1
(подпись)

М.П.

А.А. Асрибичев
(подпись, фамилия)

Федеральное государственное бюджетное учреждение "Федеральный кадастровый центр Росреестра" по Московской области

(полное наименование организации)

КП.1

КАДАСТРОВЫЙ ПАСПОРТ ЗЕМЕЛЬНОГО УЧАСТКА

"28" октября 2015г., № МО-15/00-2163114

1	Кадастровый номер: 50-23-0030388-1995	2	Лист № 1	3	Всего листов: 1
4	Номер кадастрового квартала: 50-23-0030388				
5	Продольные координаты: 50-23-0030388-1179	6	Дата внесения номера в государственный кадастр недвижимости: 23.10.2015		
7	—				
8	Кадастровые номера объектов капитального строительства: —				
9	Адрес (описание местоположения): Московская область, р-н Раменский, городское поселение Раменское				
10	Категория земель: Земли населенных пунктов				
11	Разрешенное использование: Для производственной застройки, застройки объектами торгово-складского и иного назначения				
12	Площадь: 10925 кв. м				
13	Кадастровая стоимость: 21135538,50 руб.				
14	Сведения о праве: —				
15	Особые отметки: —				
16	Сведения о природных объектах: —				
17	Дополнительные сведения:				
17.1	Кадастровые номера участков, образованных с земельным участком: 50-23-0030388-1995, 50-23-0030388-1991, 50-23-0030388-1992, 50-23-0030388-1993, 50-23-0030388-1997, 50-23-0030388-1998, 50-23-0030388-1987, 50-23-0030388-1988, 50-23-0030388-1989, 50-23-0030388-2000, 50-23-0030388-1994, 50-23-0030388-1990, 50-23-0030388-1986, 50-23-0030388-1985, 50-23-0030388-1990				
17.2	Кадастровый номер преобразованного участка: —				
17.3	Кадастровые номера участков, подлежащих сгруппированию или снятию с кадастрового учета: 50-23-0030388-1179				
17.4	Кадастровые номера участков, образованных из земельного участка: —				
18	Характер сведений государственного кадастра недвижимости (статус записи о земельном участке): Сведения об объекте недвижимости имеют статус временные. Дата истечения срока действия временного характера - 24.10.2020				
19	Сведения о кадастровых инженерах: Бутова Елена Владимировна №77-12-34, ООО "УК "Земельные ресурсы", 19.10.2015				

Заместитель начальника отдела кадастрового учета №3

(подпись)

М.П.

(подпись)

А.А. Андреевич

(подпись)

КП.2

КАДАСТРОВЫЙ ПАСПОРТ ЗЕМЕЛЬНОГО УЧАСТКА

"26" октября 2015г., № МО-15/00-2163114

1	Кадастровый номер: 50-23-0030388-1995	2	Лист № 1	3	Всего листов: 1
4	План (чертеж, схема) земельного участка				
5	Масштаб: —				

Заместитель начальника отдела кадастрового учета №3

(подпись)

М.П.

(подпись)

А.А. Андреевич

(подпись)

Федеральное государственное бюджетное учреждение "Федеральный кадастровый центр Росреестра" по Московской области

(полное наименование органа государственной власти)

КП.1

КАДАСТРОВЫЙ ПАСПОРТ ЗЕМЕЛЬНОГО УЧАСТКА

"28" октября 2015г., № МО-15/01-2163115

1	Кадастровый номер: 50-23-0030388-1996	2	Лист № 1	3	Всего листов: 2
4	Номер кадастрового квартала: 50-23-0030388				
5	Продольные координаты: 50-23-0030388-1179	6	Дата внесения номера в государственный кадастр недвижимости: 23.10.2015		
7	—				
8	Кадастровые номера объектов капитального строительства: —				
9	Адрес (описание местоположения): Московская область, р-н Раменский, городское поселение Раменское				
10	Категория земель: Земли населенных пунктов				
11	Разрешенное использование: Для производственной застройки, застройки объектами торгово-складского и иного назначения				
12	Площадь: 10804 кв. Мет. м				
13	Кадастровая стоимость: 21015536,88 руб.				
14	Сведения о праве: —				
15	Особые отметки: —				
16	Сведения о природных объектах: —				
17	Дополнительные сведения:				
17.1	Кадастровые номера участков, образованных с земельным участком: 50-23-0030388-1999, 50-23-0030388-1991, 50-23-0030388-1992, 50-23-0030388-1993, 50-23-0030388-1997, 50-23-0030388-1998, 50-23-0030388-1987, 50-23-0030388-1988, 50-23-0030388-1989, 50-23-0030388-2000, 50-23-0030388-1994, 50-23-0030388-1995, 50-23-0030388-1986, 50-23-0030388-1985, 50-23-0030388-1990				
17.2	Кадастровый номер преобразованного участка: —				
17.3	Кадастровые номера участков, подлежащих слиянию или слиятым с кадастровым участком: 50-23-0030388-1179				
17.4	Кадастровые номера участков, образованных из земельного участка: —				
18	Характер сведений государственного кадастра недвижимости (статус записи о земельном участке): Сведения об объекте недвижимости имеют статус временные. Дата истечения срока действия временного характера - 24.10.2020				
19	Сведения о кадастровых инженерах: Буторин Елена Владимировна №77-12-34, ООО "УК "Земельные ресурсы", 19.10.2015				

Земельный кадастровый учет №3

(полное наименование органа)

М.П.

(подпись)

А.А. Андреев

(подпись)

КП.2

КАДАСТРОВЫЙ ПАСПОРТ ЗЕМЕЛЬНОГО УЧАСТКА

"26" октября 2015г., № МО-15/01-2163115

1	Кадастровый номер: 50-23-0030388-1996	2	Лист № 2	3	Всего листов: 2
4	План (чертеж, схема) земельного участка				
5	Масштаб: —				

Земельный кадастровый учет №3

(полное наименование органа)

М.П.

(подпись)

А.А. Андреев

(подпись)

Федеральное государственное бюджетное учреждение "Федеральный кадастровый центр Росреестра" по Московской области

(полное наименование органа государственной власти)

КП.1

КАДАСТРОВЫЙ ПАСПОРТ ЗЕМЕЛЬНОГО УЧАСТКА

"28" октября 2015г., № МО-15/00-2163114

1	Кадастровый номер: 50-23-0030388-1997	2	Лист № 1	3	Всего листов: 1
4	Номер кадастрового квартала: 50-23-0030388				
5	Продольные номера: 50-23-0030388-1179	6	Дата внесения номера в государственный кадастр недвижимости: 23.10.2015		
7	—				
8	Кадастровые номера объектов капитального строительства: —				
9	Адрес (описание местоположения): Московская область, р-н Раменский, городское поселение Раменское				
10	Категория земель: Земля населенных пунктов				
11	Разрешенное использование: Для производственной застройки, застройки объектами торгово-складского и иного назначения				
12	Площадь: 10800 кв. Мет. и				
13	Кадастровая стоимость: 20891736 руб.				
14	Сведения о праве: —				
15	Особые отметки: —				
16	Сведения о природных объектах: —				
17	Дополнительные сведения:				
17.1	Кадастровые номера участков, образованных с земельным участком: 50-23-0030388-1999, 50-23-0030388-1991, 50-23-0030388-1992, 50-23-0030388-1993, 50-23-0030388-1998, 50-23-0030388-1987, 50-23-0030388-1988, 50-23-0030388-1989, 50-23-0030388-2000, 50-23-0030388-1994, 50-23-0030388-1995, 50-23-0030388-1990, 50-23-0030388-1986, 50-23-0030388-1985, 50-23-0030388-1990				
17.2	Кадастровый номер преобразованного участка: —				
17.3	Кадастровые номера участков, подлежащих сгруппированию или снятию с кадастрового учета: 50-23-0030388-1179				
17.4	Кадастровые номера участков, образованных из земельного участка: —				
18	Характер сведений государственного кадастра недвижимости (статус записи о земельном участке): Сведения об объекте недвижимости имеют статус временные. Дата истечения срока действия временного характера - 24.10.2020				
19	Сведения о кадастровых инженерах: Бутова Елена Владимировна №77-12-34, ООО "УК "Земельные ресурсы", 19.10.2015				

Земельщик, начальник отдела кадастрового учета №3

(подпись кадастрового инженера)

М.П.

(подпись)

А.А. Андреевич

(подпись заявителя)

КП.2

КАДАСТРОВЫЙ ПАСПОРТ ЗЕМЕЛЬНОГО УЧАСТКА

"26" октября 2015г., № МО-15/00-2163116

1	Кадастровый номер: 50-23-0030388-1997	2	Лист № 1	3	Всего листов: 1
4	План (чертеж, схема) земельного участка				
5	Масштаб: —				

Земельщик, начальник отдела кадастрового учета №3

(подпись кадастрового инженера)

М.П.

(подпись)

А.А. Андреевич

(подпись заявителя)

Федеральное государственное бюджетное учреждение "Федеральный кадастровый центр Росреестра" по Московской области

КП.1

КАДАСТРОВЫЙ ПАСПОРТ ЗЕМЕЛЬНОГО УЧАСТКА

"28" октября 2015г. № МО-15/ЗВ-2163117

1	Кадастровый номер: 50-23-0030388:1998	2	Лист № 1	3	Всего листов: 1
4	Номер кадастрового квартала: 50-23-0030388				
5	Продольные координаты: 50-23-0030388-1179	6	Дата внесения координат в государственный кадастр недвижимости: 23.10.2015		
7	—				
8	Кадастровые номера объектов капитального строительства: —				
9	Адрес (описание местоположения): Московская область, р-н Раменский, городское поселение Раменское				
10	Категория земель: Земли населенных пунктов				
11	Разрешенное использование: Для производственной застройки, застройки объектами торгово-складского и иного назначения				
12	Площадь: 10558 кв. Мет. и				
13	Кадастровая стоимость: 20429606,36 руб.				
14	Сведения о правах: —				
15	Особые отметки: —				
16	Сведения о природных объектах: —				
17	Дополнительные сведения:				
17.1	Кадастровые номера участков, образованных с земельным участком: 50-23-0030388-1999, 50-23-0030388-1991, 50-23-0030388-1992, 50-23-0030388-1993, 50-23-0030388-1997, 50-23-0030388-1987, 50-23-0030388-1988, 50-23-0030388-1989, 50-23-0030388-2000, 50-23-0030388-1994, 50-23-0030388-1995, 50-23-0030388-1996, 50-23-0030388-1986, 50-23-0030388-1985, 50-23-0030388-1990				
17.2	Кадастровый номер преобразованного участка: —				
17.3	Кадастровые номера участков, подлежащих сгруппированию или снятию с кадастрового учета: 50-23-0030388-1179				
17.4	Кадастровые номера участков, образованных из земельного участка: —				
18	Характер сведений государственного кадастра недвижимости (статус записи о земельном участке): Сведения об объекте недвижимости имеют статус временные. Дата истечения срока действия временного характера - 24.10.2020				
19	Сведения о кадастровых инженерах: Бутова Елена Владимировна №77-12-34, ООО "УК "Земельные ресурсы", 19.10.2015				

Заместитель начальника отдела кадастрового учета №3

М.П.

А.А. Андреевич

КП.2

КАДАСТРОВЫЙ ПАСПОРТ ЗЕМЕЛЬНОГО УЧАСТКА

"26" октября 2015г. № МО-15/ЗВ-2163117

1	Кадастровый номер: 50-23-0030388:1998	2	Лист № 2	3	Всего листов: 2
4	План (чертеж, схема) земельного участка:				
5	Масштаб: —				

Заместитель начальника отдела кадастрового учета №3

М.П.

А.А. Андреевич

Филиал федерального государственного бюджетного учреждения "Федеральная кадастровая палата Росреестра" по Московской области
(полное наименование органа кадастрового учета)

КП.1

КАДАСТРОВЫЙ ПАСПОРТ ЗЕМЕЛЬНОГО УЧАСТКА

"26" октября 2015г., № МО-15/ЗВ-2163118

1	Кадастровый номер:	50:23:0030388:1999	2	Лист № 1	3	Всего листов: 2
4	Номер кадастрового квартала:	50:23:0030388				
5	Прежущие номера:	50:23:0030388:1179	6	Дата внесения номера в государственный кадастр недвижимости:	23.10.2015	
7	—					
8	Кадастровый номер объектов капитального строительства: —					
9	Адрес (омонимия местоположения): Московская область, р-н Раменский, городские поселения Раменское					
10	Категория земель: Земли населенных пунктов					
11	Разрешенное использование: Для производственной застройки, застройки объектами торгово-складского и иного назначения					
12	Площадь: 109730 кв. м					
13	Кадастровая стоимость: 21223216,20 руб.					
14	Сведения о правах: —					
15	Особые отметки: —					
16	Сведения о прекращении объектов: —					
17	Дополнительные сведения:					
17.1	Кадастровый номер участка, образованный с земельными участками: 50:23:0030388:1991, 50:23:0030388:1992, 50:23:0030388:1993, 50:23:0030388:1997, 50:23:0030388:1998, 50:23:0030388:1987, 50:23:0030388:1988, 50:23:0030388:1989, 50:23:0030388:1989, 50:23:0030388:2000, 50:23:0030388:1994, 50:23:0030388:1995, 50:23:0030388:1996, 50:23:0030388:1984, 50:23:0030388:1985, 50:23:0030388:1990					
17.2	Кадастровый номер преобразованного участка: —					
17.3	Кадастровый номер участка, подлежащий снятию или слиянию с кадастрового учета: 50:23:0030388:1179					
17.4	Кадастровый номер участка, образованный из земельного участка: —					
18	Характер сведений государственного кадастра недвижимости (статус записи о земельном участке): Сведения об объекте недвижимости имеют статус архивные. Дата истечения срока действия архивного характера - 24.10.2020					
19	Сведения о кадастровом инспекторе: Бутрова Елена Владимировна №77-42-34, ООО "УК "Земельное развитие", 19.10.2015					

Заместитель начальника отдела кадастрового учета №1
(подпись, печать)

М.П.

(подпись)

А.А. Асребитов
(подпись, печать)

КП.2

КАДАСТРОВЫЙ ПАСПОРТ ЗЕМЕЛЬНОГО УЧАСТКА

"26" октября 2015г., № МО-15/ЗВ-2163118

1	Кадастровый номер:	50:23:0030388:1999	2	Лист № 2	3	Всего листов: 2
4	План (чертеж, схема) земельного участка:					
5	Масштаб: —					

Заместитель начальника отдела кадастрового учета №1
(подпись, печать)

М.П.

(подпись)

А.А. Асребитов
(подпись, печать)

Федеральное государственное бюджетное учреждение "Федеральный кадастровый центр Росреестра" по Московской области

(полное наименование органа государственной власти)

КП.1

КАДАСТРОВЫЙ ПАСПОРТ ЗЕМЕЛЬНОГО УЧАСТКА

"25" октября 2015г., № МО-15/ИВ-2163105

1	Кадастровый номер:	50-23-0030388-2000	2	Лист №	1	3	Всего листов:	2
4	Номер кадастрового квартала:	50-23-0030388						
5	Продольные координаты:	50-23-0030388-1179	6	Дата внесения номера в государственный кадастр недвижимости:	23.10.2015			
7	—							
8	Кадастровые номера объектов капитального строительства: —							
9	Адрес (описание местоположения): Московская область, р-н Раменский, городское поселение Раменское							
10	Категория земель: Земля населенных пунктов							
11	Разрешенное использование: Для производственной застройки, застройки объектами торгово-складского и иного назначения							
12	Площадь: 5005 +/- 25 кв. м							
13	Кадастровая стоимость: 9081772,10 руб.							
14	Сведения о правах: —							
15	Особые отметки: —							
16	Сведения о природных объектах: —							
Дополнительные сведения:								
17.1	Кадастровые номера участков, образованных с земельным участком: 50-23-0030388-1999, 50-23-0030388-1991, 50-23-0030388-1992, 50-23-0030388-1993, 50-23-0030388-1997, 50-23-0030388-1988, 50-23-0030388-1987, 50-23-0030388-1988, 50-23-0030388-1989, 50-23-0030388-1994, 50-23-0030388-1995, 50-23-0030388-1990, 50-23-0030388-1986, 50-23-0030388-1985, 50-23-0030388-1990							
17.2	Кадастровый номер преобразованного участка: —							
17.3	Кадастровые номера участков, подлежащих сгруппированию или снятию с кадастрового учета: 50-23-0030388-1179							
17.4	Кадастровые номера участков, образованных из земельного участка: —							
18	Характер сведений государственного кадастра недвижимости (статус записи о земельном участке): Сведения об объекте недвижимости имеют статус временные. Дата истечения срока действия временного характера - 24.10.2020							
19	Сведения о кадастровых инженерах: Бутова Елена Владимировна №77-12-34, ООО "УК "Земельные ресурсы", 19.10.2015							

Земельный участок кадастрового учета №3

М.П.

А.А. Андреев

КП.2

КАДАСТРОВЫЙ ПАСПОРТ ЗЕМЕЛЬНОГО УЧАСТКА

"26" октября 2015г., № МО-15/ИВ-2163105

1	Кадастровый номер:	50-23-0030388-2000	2	Лист №	2	3	Всего листов:	2
4	План (чертеж, схема) земельного участка							

Земельный участок кадастрового учета №3

М.П.

А.А. Андреев