



ОТЧЕТ № 032/21

об оценке земельного участка, для бытового обслуживания,
расположенного в Раменском районе Московской области,
входящий в состав имущества Закрытого паевого
инвестиционного рентного фонда «Своя земля - рентный»

ДАТА ОЦЕНКИ: 08.04.2021 г.

ДАТА СОСТАВЛЕНИЯ ОТЧЕТА: 08.04.2021 г.

ЗАКАЗЧИК: ООО «УК «ТДУ» Д.У. ЗПИФ рентный «Своя земля –
рентный».

ИСПОЛНИТЕЛЬ: ООО «КГФУ»

Отчёт № 032/21 от 08.04.2021 г. об оценке рыночной стоимости об оценке земельного участка, для бытового обслуживания, расположенного в Раменском районе Московской области, входящий в состав имущества Закрытого паевого инвестиционного рентного фонда «Своя земля - рентный»

СОДЕРЖАНИЕ

1.	ОСНОВНЫЕ ФАКТЫ И ВЫВОДЫ	5
1.1.	ОСНОВАНИЕ ДЛЯ ПРОВЕДЕНИЯ ОЦЕНЩИКОМ ОЦЕНКИ ОБЪЕКТА ОЦЕНКИ	5
1.2.	ЦЕЛЬ ОЦЕНКИ	5
1.3.	ОБЩАЯ ИНФОРМАЦИЯ, ИДЕНТИФИЦИРУЮЩАЯ ОБЪЕКТ ОЦЕНКИ.....	5
1.4.	РЕЗУЛЬТАТЫ ОЦЕНКИ, ПОЛУЧЕННЫЕ ПРИ ПРИМЕНЕНИИ РАЗЛИЧНЫХ ПОДХОДОВ К ОЦЕНКЕ	5
1.5.	ИТОГОВАЯ ВЕЛИЧИНА СТОИМОСТИ ОБЪЕКТА ОЦЕНКИ	5
1.6.	ВИД ОЦЕНИВАЕМОЙ СТОИМОСТИ И РЕЗУЛЬТАТ ОЦЕНКИ	6
2.	ЗАДАНИЕ НА ОЦЕНКУ В СООТВЕТСТВИИ С ТРЕБОВАНИЯМИ ФЕДЕРАЛЬНЫХ СТАНДАРТОВ ОЦЕНКИ	9
3.	СОДЕРЖАНИЕ И ОБЪЕМ РАБОТ, ИСПОЛЬЗОВАННЫХ ДЛЯ ПРОВЕДЕНИЯ ОЦЕНКИ	10
4.	СВЕДЕНИЯ О ЗАКАЗЧИКЕ ОЦЕНКИ И ОБ ОЦЕНЩИКЕ	12
4.1.	СВЕДЕНИЯ О ЗАКАЗЧИКЕ	12
4.2.	СВЕДЕНИЯ ОБ ОЦЕНЩИКЕ, РАБОТАЮЩЕМ НА ОСНОВАНИИ ТРУДОВОГО ДОГОВОРА	12
4.3.	СВЕДЕНИЯ О ЮРИДИЧЕСКОМ ЛИЦЕ, С КОТОРЫМ ОЦЕНЩИК ЗАКЛЮЧИЛ ТРУДОВОЙ ДОГОВОР	12
5.	СВЕДЕНИЯ О НЕЗАВИСИМОСТИ ОЦЕНЩИКА И ЮРИДИЧЕСКОГО ЛИЦА, С КОТОРЫМ ОЦЕНЩИК ЗАКЛЮЧИЛ ТРУДОВОЙ ДОГОВОР	13
5.1.	СВЕДЕНИЯ О НЕЗАВИСИМОСТИ ЮРИДИЧЕСКОГО ЛИЦА, С КОТОРЫМ ОЦЕНЩИК ЗАКЛЮЧИЛ ТРУДОВОЙ ДОГОВОР	13
5.2.	СВЕДЕНИЯ О НЕЗАВИСИМОСТИ ОЦЕНЩИКА	13
6.	ПРИНЯТЫЕ ПРИ ПРОВЕДЕНИИ ОЦЕНКИ ОБЪЕКТА ОЦЕНКИ ДОПУЩЕНИЯ И ОГРАНИЧИТЕЛЬНЫЕ УСЛОВИЯ.....	14
6.1.	Допущения	14
6.2.	ОГРАНИЧЕНИЯ И ПРЕДЕЛЫ ПРИМЕНЕНИЯ ПОЛУЧЕННОГО РЕЗУЛЬТАТА	15
7.	ПРИМЕНЯЕМЫЕ СТАНДАРТЫ ОЦЕНОЧНОЙ ДЕЯТЕЛЬНОСТИ	17
7.1.	ОБОСНОВАНИЕ ИСПОЛЬЗОВАНИЯ СТАНДАРТОВ ПРИ ПРОВЕДЕНИИ ОЦЕНКИ ОБЪЕКТА ОЦЕНКИ	17
7.2.	МЕЖДУНАРОДНЫЕ СТАНДАРТЫ	17
7.3.	ФЕДЕРАЛЬНЫЕ СТАНДАРТЫ ОЦЕНКИ	17
7.4.	СТАНДАРТЫ И ПРАВИЛА ОЦЕНОЧНОЙ ДЕЯТЕЛЬНОСТИ САМОРЕГУЛИРУЕМОЙ ОРГАНИЗАЦИИ ОЦЕНЩИКОВ	17
7.5.	СТАНДАРТЫ ОЦЕНКИ ДЛЯ ОПРЕДЕЛЕНИЯ СООТВЕТСТВУЮЩЕГО ВИДА СТОИМОСТИ ОБЪЕКТА ОЦЕНКИ	17
7.6.	ИСПОЛЬЗУЕМАЯ ТЕРМИНОЛОГИЯ	17
8.	ОПИСАНИЕ ОБЪЕКТА ОЦЕНКИ С УКАЗАНИЕМ ПЕРЕЧНЯ ДОКУМЕНТОВ, ИСПОЛЬЗУЕМЫХ ОЦЕНЩИКОМ И УСТАНОВЛИВАЮЩИХ КОЛИЧЕСТВЕННЫЕ И КАЧЕСТВЕННЫЕ ХАРАКТЕРИСТИКИ ОБЪЕКТА ОЦЕНКИ	22
8.1.	ИДЕНТИФИКАЦИЯ ОБЪЕКТА ОЦЕНКИ	22
8.2.	ОПИСАНИЕ МЕСТОПОЛОЖЕНИЯ ОБЪЕКТА ОЦЕНКИ.....	23
8.3.	КОЛИЧЕСТВЕННЫЕ И КАЧЕСТВЕННЫЕ ХАРАКТЕРИСТИКИ ОБЪЕКТА ОЦЕНКИ	26
8.4.	ПЕРЕЧЕНЬ ДОКУМЕНТОВ, ИСПОЛЬЗУЕМЫХ ОЦЕНЩИКОМ И УСТАНОВЛИВАЮЩИХ КОЛИЧЕСТВЕННЫЕ И КАЧЕСТВЕННЫЕ ХАРАКТЕРИСТИКИ ОБЪЕКТА ОЦЕНКИ	28
9.	АНАЛИЗ РЫНКА ОБЪЕКТА ОЦЕНКИ, ЦЕНООБРАЗУЮЩИХ ФАКТОРОВ, А ТАКЖЕ ВНЕШНИХ ФАКТОРОВ, ВЛИЯЮЩИХ НА ЕГО СТОИМОСТЬ	29
9.1.	АНАЛИЗ ВЛИЯНИЯ ОБЩЕЙ ПОЛИТИЧЕСКОЙ И СОЦИАЛЬНО-ЭКОНОМИЧЕСКОЙ ОБСТАНОВКИ В СТРАНЕ И РЕГИОНЕ РАСПОЛОЖЕНИЯ ОБЪЕКТА ОЦЕНКИ НА РЫНОК ОЦЕНИВАЕМОГО ОБЪЕКТА	29
9.2.	ОПРЕДЕЛЕНИЕ СЕГМЕНТА РЫНКА, К КОТОРОМУ ПРИНАДЛЕЖИТ ОЦЕНИВАЕМЫЙ ОБЪЕКТ	35
9.3.	АНАЛИЗ ОПТОВОГО РЫНКА ЗЕМЕЛЬНЫХ УЧАСТКОВ МОСКОВСКОЙ ОБЛАСТИ	36
9.4.	АНАЛИЗ ВЛИЯНИЯ ФАКТИЧЕСКОГО НАЗНАЧЕНИЯ ЗЕМЕЛЬНОГО УЧАСТКА НА СТОИМОСТЬ (ДЛЯ МЕСТ ОБЩЕГО ПОЛЬЗОВАНИЯ).....	42
9.5.	АНАЛИЗ ФАКТИЧЕСКИХ ДАННЫХ О ЦЕНАХ СДЕЛОК И (ИЛИ) ПРЕДЛОЖЕНИЙ С ОБЪЕКТАМИ НЕДВИЖИМОСТИ ИЗ СЕГМЕНТОВ РЫНКА, К КОТОРЫМ МОЖЕТ БЫТЬ ОТНЕСЕН ОЦЕНИВАЕМЫЙ ОБЪЕКТ	52
9.6.	АНАЛИЗ ОСНОВНЫХ ФАКТОРОВ, ВЛИЯЮЩИХ НА СПРОС, ПРЕДЛОЖЕНИЕ И ЦЕНЫ СОПОСТАВИМЫХ ОБЪЕКТОВ НЕДВИЖИМОСТИ	57
9.7.	ОСНОВНЫЕ ВЫВОДЫ ОТНОСИТЕЛЬНО РЫНКА НЕДВИЖИМОСТИ В СЕГМЕНТАХ, НЕОБХОДИМЫХ ДЛЯ ОЦЕНКИ.....	59

10.	АНАЛИЗ НАИБОЛЕЕ ЭФФЕКТИВНОГО ИСПОЛЬЗОВАНИЯ	61
11.	РАСЧЕТ СТОИМОСТИ ОБЪЕКТА	64
11.1.	Рыночный (сравнительный) подход	68
11.2.	Доходный подход	69
11.3.	Затратный подход	71
11.4.	Расчет справедливой стоимости объекта оценки в рамках рыночного (сравнительного) подхода	73
12.	СОГЛАСОВАНИЕ РЕЗУЛЬТАТОВ ОЦЕНКИ	81
13.	ЗАКЛЮЧЕНИЕ ОБ ИТОГОВОЙ ВЕЛИЧИНЕ СТОИМОСТИ ОБЪЕКТА ОЦЕНКИ	82
14.	ЗАЯВЛЕНИЕ О СООТВЕТСТВИИ	83
	ПРИЛОЖЕНИЕ 1. ПЕРЕЧЕНЬ ДАННЫХ, ИСПОЛЬЗОВАННЫХ ПРИ ПРОВЕДЕНИИ ОЦЕНКИ ОБЪЕКТА ОЦЕНКИ	84
	1. Правовая информация	84
	2. Методическая информация	84
	3. Рыночная информация	84
	ПРИЛОЖЕНИЕ 2. КОПИИ ДОКУМЕНТОВ, ПОДТВЕРЖДАЮЩИХ ПРАВОМОЧНОСТЬ ОЦЕНКИ	85
	ПРИЛОЖЕНИЕ 3. ОБЪЕКТЫ-АНАЛОГИ, ИСПОЛЬЗОВАННЫЕ В РАСЧЕТАХ	91
	ПРИЛОЖЕНИЕ 4. КОПИИ ДОКУМЕНТОВ ОБ ОБЪЕКТЕ ОЦЕНКИ	95

1. ОСНОВНЫЕ ФАКТЫ И ВЫВОДЫ

1.1. ОСНОВАНИЕ ДЛЯ ПРОВЕДЕНИЯ ОЦЕНЩИКОМ ОЦЕНКИ ОБЪЕКТА ОЦЕНКИ

Основанием проведения оценки является Задание на оценку № 22/21 от 08.04.2021 г. к Договору № КГФУ-СЗР-1/2016 от «14» июля 2016 года на оказание услуг по оценке объекта оценки, заключенный ООО «УК «ТДУ» Д.У. Закрытого паевого инвестиционного рентного фонда «Своя земля - рентный», именуемое в дальнейшем «Заказчик» и ООО «КГФУ», именуемым в дальнейшем «Исполнитель».

1.2. ЦЕЛЬ ОЦЕНКИ

Целью оценки является определение справедливой стоимости право требования на объект оценки, вид которой определяется в задании на оценку с учетом предполагаемого использования результата оценки (Международный стандарт финансовой отчетности (IFRS) 13 «Оценка справедливой стоимости», Федеральный стандарт оценки «Цель оценки и виды стоимости (ФСО №2)»).

1.3. ОБЩАЯ ИНФОРМАЦИЯ, ИДЕНТИФИЦИРУЮЩАЯ ОБЪЕКТ ОЦЕНКИ

Объектом оценки является: Земельный участок с кадастровым номером 50:23:0000000:162034, для бытового обслуживания, расположенный в Раменском районе Московской области, входящий в состав имущества Закрытого паевого инвестиционного рентного фонда «Своя земля - рентный».

1.4. РЕЗУЛЬТАТЫ ОЦЕНКИ, ПОЛУЧЕННЫЕ ПРИ ПРИМЕНЕНИИ РАЗЛИЧНЫХ ПОДХОДОВ К ОЦЕНКЕ

В результате проведения расчётов различными подходами были получены следующие значения стоимости объекта оценки:

№ п/п	Кадастровый номер	Результаты оценки, полученные при применении различных подходов к оценке		
		Затратный подход, руб.	Сравнительный подход, руб.	Доходный подход, руб.
1	50:23:0000000:162034	Не применялся	157 992	Не применялся

1.5. ИТОГОВАЯ ВЕЛИЧИНА СТОИМОСТИ ОБЪЕКТА ОЦЕНКИ

Справедливая стоимость Объекта оценки, определенная по состоянию на дату оценки округленно составляет:

158 000 (Сто пятьдесят восемь тысяч) рублей, не облагается НДС¹

С уважением,

Генеральный директор ООО «КГФУ»



Берг

Берг Е. В.

Оценщик, член саморегулируемой организации оценщиков Ассоциация «Русское общество оценщиков»

Давыдов

Давыдов А. В.

¹ В соответствии с подпунктом 6 пункта 2 статьи 146 главы 21 «Налог на добавленную стоимость» Налогового кодекса Российской Федерации операции по реализации земельных участков (долей в них) не облагаются налогом на добавленную стоимость.

1.6. Вид ОЦЕНИВАЕМОЙ СТОИМОСТИ И РЕЗУЛЬТАТ ОЦЕНКИ

Исходя из цели оценки и условий Задания на оценку № 22/21 от 08.04.2021 г. к Договору № КГФУ-СЗР-1/2016 от «14» июля 2016 года об оценке имущества принят следующий вид оцениваемой стоимости – справедливая стоимость.

На основании Указания ЦБ РФ от 25.08.2015г. № 3758-У «1.3. Стоимость активов и величина обязательств определяются по справедливой стоимости в соответствии с Международным стандартом финансовой отчетности (IFRS) 13 «Оценка справедливой стоимости», введенным в действие на территории Российской Федерации приказом Министерства финансов Российской Федерации от 28.12.2015 г. № 217н.

На основании п.2 Международных стандартов финансовой отчетности (IFRS) 13 «Оценка справедливой стоимости»:

«Справедливая стоимость - оценка, основанная на рыночных данных, а не оценка, специфичная для организации. В отношении некоторых активов и обязательств могут быть доступны наблюдаемые рыночные сделки или рыночная информация. В отношении других активов и обязательств могут не быть доступными наблюдаемые рыночные сделки или рыночная информация. Однако цель оценки справедливой стоимости в обоих случаях одна - определить цену, по которой была бы осуществлена обычная сделка между участниками рынка с целью продажи актива или передачи обязательства на дату оценки в текущих рыночных условиях (то есть цену выхода на дату оценки с позиции участника рынка, который удерживает указанный актив или является должником по указанному обязательству).

Справедливая стоимость (fair value) - это цена, которая была бы получена при продаже актива или уплачена при передаче обязательства при проведении операции на добровольной основе между участниками рынка на дату оценки (см. МСФО (IFRS) 13 «Оценка справедливой стоимости»).

Справедливая стоимость - сумма, на которую можно обменять актив при совершении сделки между хорошо осведомленными, желающими совершить такую сделку, независимыми друг от друга сторонами (см. МСФО (IAS) 16 «Основные средства»).

Справедливой стоимостью основных средств в большинстве случаев является рыночная стоимость при условии продолжительного сохранения способа хозяйственного использования соответствующих объектов, т.е. использование для ведения одного и того же или аналогичного вида деятельности (см. МСФО (IAS) 16 «Основные средства»).

Цена, действующая на основном (или наиболее выгодном) рынке, использованная для оценки справедливой стоимости актива или обязательства, не должна корректироваться с учетом затрат по сделке. Затраты по сделке должны отражаться в учете в соответствии с другими МСФО.

Затраты по сделке не являются характеристикой актива или обязательства; они скорее являются специфическими для сделки и будут отличаться в зависимости от того, как предприятие вступает в сделку в отношении актива или обязательства.

Затраты по сделке не включают транспортные расходы. Если местонахождение является характеристикой актива (как, например, может быть в случае с товаром), цена на основном (или наиболее выгодном) рынке должна корректироваться с учетом расходов, при наличии таковых, которые были бы понесены на транспортировку актива от его текущего местонахождения до данного рынка.

Цель оценки справедливой стоимости заключается в том, чтобы определить цену, по которой проводилась бы операция на добровольной основе по продаже актива или передаче обязательства между участниками рынка на дату оценки в текущих рыночных условиях.

Справедливая стоимость земельных участков, зданий и помещений в них, как правило,

определяется на основе рыночных индикаторов путем оценки, которая обычно производится профессиональным оценщиком.

Справедливая стоимость включает в себя понятие Рыночной стоимости. Тем не менее, термин «справедливая стоимость» является родовым термином, используемым в бухгалтерском учете.

Понятие Справедливой стоимости шире, чем Рыночная стоимость, которая специфична для имущества.

Справедливая стоимость и Рыночная стоимость могут быть эквивалентными, когда Справедливая стоимость удовлетворяет всем требованиям определения Рыночной стоимости.

На основании МСО 2017, МСО 104 «Базы оценки», пункт 50 «Базы оценки по определению МСО - Справедливая стоимость (Equitable value)» - 50.1. Справедливая стоимость (Equitable value) — это расчетно-оценочная цена при передаче

актива или обязательства между конкретно идентифицированными, осведомленными и заинтересованными сторонами, которая отражает соответствующие интересы данных сторон.

50.2. Определение справедливой стоимости потребует оценку такой цены, которая будет являться справедливой [в сделке] между конкретно определенными сторонами с учетом всех преимуществ или отрицательных свойств, которые каждая из сторон обретет по сделке. Напротив, при определении рыночной стоимости, как правило, нужно забыть обо всех преимуществах или отрицательных свойствах, которые не будут в целом характерны или доступны для участников рынка.

50.3. Справедливая стоимость – это более широкое понятие, чем рыночная стоимость. Хотя часто цена, которая является справедливой в сделке между двумя сторонами, будет равна цене, которую можно получить на рынке, тем не менее, могут возникнуть ситуации, когда при определении справедливой стоимости необходимо будет принять во внимание моменты, которые не должны приниматься во внимание при определении рыночной стоимости, например, некоторые аспекты синергетической стоимости, возникающие при совмещении материальной заинтересованности.

50.4. К примерам использования справедливой стоимости относятся: (а) определение цены, справедливой в контексте владения акциями в некотируемом бизнесе, когда наличие долей в совместном капитале у двух конкретных сторон может означать, что цена, справедливая для них, отличается от цены, достижимой на рынке, а также (б) определение цены, которая являлась бы справедливой как для арендодателя, так и арендатора в рамках бессрочной передачи арендованного актива или при погашении арендного обязательства.

Согласно Федеральному закону №135-ФЗ от 11.12.1998 года «Об оценочной деятельности» в действующей редакции:

Рыночная стоимость - наиболее вероятная цена, по которой объект оценки может быть отчужден на дату оценки на открытом рынке в условиях конкуренции, когда стороны сделки действуют разумно, располагая всей необходимой информацией, а на величине цены сделки не отражаются какие-либо чрезвычайные обстоятельства, то есть когда:

- одна из сторон сделки не обязана отчуждать объект оценки, а другая сторона не обязана принимать исполнение;
- стороны сделки хорошо осведомлены о предмете сделки и действуют в своих интересах;
- объект оценки представлен на открытом рынке посредством публичной оферты, типичной для аналогичных объектов оценки;
- цена сделки представляет собой разумное вознаграждение за объект оценки и принуждения к совершению сделки в отношении сторон сделки с чьей-либо стороны не было;

- платеж за объект оценки выражен в денежной форме.

Возможность отчуждения на открытом рынке означает, что объект оценки представлен на открытом рынке посредством публичной оферты, типичной для аналогичных объектов, при этом срок экспозиции объекта на рынке должен быть достаточным для привлечения внимания достаточного числа потенциальных покупателей.

Разумность действий сторон сделки означает, что цена сделки - наибольшая из достижимых по разумным соображениям цен для продавца и наименьшая из достижимых по разумным соображениям цен для покупателя.

Полнота располагаемой информации означает, что стороны сделки в достаточной степени информированы о предмете сделки, действуют, стремясь достичь условий сделки, наилучших с точки зрения каждой из сторон, в соответствии с полным объемом информации о состоянии рынка и объекте оценки, доступным на дату оценки.

Отсутствие чрезвычайных обстоятельств означает, что у каждой из сторон сделки имеются мотивы для совершения сделки, при этом в отношении сторон нет принуждения совершить сделку.

Установлению подлежит рыночная стоимость объекта оценки и в случае использования в нормативном правовом акте не предусмотренных Федеральным законом №135-ФЗ от 11.12.1998 года «Об оценочной деятельности» в действующей редакции или стандартами оценки терминов, определяющих вид стоимости объекта оценки, в том числе терминов «действительная стоимость», «разумная стоимость», «эквивалентная стоимость», «реальная стоимость» и других (см. Статью 7. Предположение об установлении рыночной стоимости объекта оценки» ФЗ №135 от 11.12.1998 года «Об оценочной деятельности» в действующей редакции).

Таким образом, в настоящем Отчете справедливая стоимость Объекта оценки эквивалентна рыночной стоимости объекта оценки.

2. ЗАДАНИЕ НА ОЦЕНКУ В СООТВЕТСТВИИ С ТРЕБОВАНИЯМИ ФЕДЕРАЛЬНЫХ СТАНДАРТОВ ОЦЕНКИ

Объект оценки	Земельный участок с кадастровым номером 50:23:0000000:162034, для бытового обслуживания, расположенный в Раменском районе Московской области, входящий в состав имущества Закрытого паевого инвестиционного рентного фонда «Своя земля - рентный».
Имущественные права на объект оценки	Имущественные права на объект оценки – Общая долевая собственность. Субъект права: Владельцы инвестиционных паев Закрытого паевого инвестиционного рентного фонда «Своя земля - рентный», данные о которых устанавливаются на основании данных лицевых счетов владельцев инвестиционных паев в реестре владельцев инвестиционных паев и счетов депо владельцев инвестиционных паев. Ограничение (обременение) права: доверительное управление.
Характеристики объекта оценки и его оцениваемых частей или ссылки на доступные для оценщика документы, содержащие такие характеристики	Пообъектно в разделе 8.3, «Количественные и качественные характеристики объекта оценки»
Права, учитываемые при оценке объекта оценки, ограничения (обременения) этих прав, в том числе в отношении каждой из частей объекта оценки	Право собственности Согласно ст.209 ГК РФ «Содержание права собственности»: «Собственнику принадлежат права владения, пользования и распоряжения своим имуществом. Собственник вправе по своему усмотрению совершать в отношении принадлежащего ему имущества любые действия, не противоречащие закону и иным правовым актам и не нарушающие права и охраняемые законом интересы других лиц, в том числе отчуждать свое имущество в собственность другим лицам, передавать им, оставаясь собственником, права владения, пользования и распоряжения имуществом, отдавать имущество в залог и обременять его другими способами, распоряжаться им иным образом». На Объект оценки зарегистрированы обременения в виде доверительного управления. Учитывая цель оценки и ее предполагаемое использование – данное обременение не влияет на результат оценки и при проведении оценки данное обременение не учитывается.
Цели и задачи проведения оценки:	Определение справедливой стоимости Объекта оценки.
Предполагаемое использование результатов оценки и связанные с этим ограничения	Определение стоимости имущества, составляющего Закрытый паевой инвестиционный рентный фонд «Своя земля - рентный», в соответствии с требованиями Федерального закона от 29.11.2001 г. № 156-ФЗ «Об инвестиционных фондах» и Указания ЦБ РФ от 25.08.2015г. № 3758-У «Об определении стоимости чистых активов инвестиционных фондов, в том числе о порядке расчета среднегодовой стоимости чистых активов паевого инвестиционного фонда и чистых активов акционерного инвестиционного фонда, расчетной стоимости инвестиционных паев паевых инвестиционных фондов, стоимости имущества, переданного в оплату инвестиционных паев».
Вид определяемой стоимости объекта оценки	Справедливая стоимость - это цена, которая может быть получена при продаже актива или уплачена при передаче обязательства при проведении операции на добровольной основе на основном (или наиболее выгодном) рынке на дату оценки в текущих рыночных условиях (то есть выходная цена) независимо от того, является ли такая цена непосредственно наблюдаемой или рассчитывается с использованием другого метода оценки. (Международный стандарт финансовой отчетности (IFRS) 13 "Оценка справедливой стоимости" утв. Приказом Министерства финансов Российской Федерации от 18.07.2012 № 106н).
Ограничения, связанные с предполагаемым использованием результатов оценки	Результаты оценки могут быть использованы в целях вышеуказанного предполагаемого использования. Иное использование результатов оценки не предусматривается.
Используемые в Отчете стандарты оценки	<ul style="list-style-type: none"> • Федеральный стандарт оценки «Общие понятия оценки, подходы к оценке и требования к проведению оценки (ФСО №1)», утвержден Приказом Минэкономразвития России № 297 от 20 мая 2015 года. • Федеральный стандарт оценки «Цель оценки и виды стоимости (ФСО №2)», утвержден Приказом Минэкономразвития РФ № 298 от 20 мая 2015 года. • Федеральный стандарт оценки «Требования к отчету об оценке (ФСО №3)», утвержден Приказом Минэкономразвития РФ № 299 от 20 мая 2015 года. • Федеральный стандарт оценки «Оценка недвижимости (ФСО №7)», утвержден Приказом Минэкономразвития РФ № 661 от 25 сентября 2014 года. • Свод стандартов оценки 2015 Общероссийской общественной организации «Российское общество оценщиков» (ССО РОО 2015). Протокол Совета РОО 07-Р от 30.12.2015 г. • Международный стандарт финансовой отчетности (IFRS) 13 "Оценка справедливой стоимости"
Дата определения стоимости	08.04.2021 г.
Дата осмотра (обследования) объекта оценки:	Не проводится
Срок проведения работ	08.04.2021 г. – 08.04.2021г.
Допущения и ограничения, на которых должна основываться оценка	<ol style="list-style-type: none"> 1. Исполнитель не несет ответственности за достоверность данных, содержащихся в документах, предоставленных Заказчиком. 2. От Исполнителя не требуется проведения специальных видов экспертиз - юридической экспертизы правового положения оцениваемого объекта, строительно-технической и технологической экспертизы объекта оценки, санитарно-гигиенической и экологической экспертизы. 3. От Оценщика не требуется приводить своего суждения о возможных границах интервала, в котором может находиться итоговая стоимость.

3. СОДЕРЖАНИЕ И ОБЪЕМ РАБОТ, ИСПОЛЬЗОВАННЫХ ДЛЯ ПРОВЕДЕНИЯ ОЦЕНКИ

Проведение оценки включало следующие этапы:

- заключение договора на проведение оценки, включающего задание на оценку;
- сбор и анализ информации, необходимой для проведения оценки;
- применение подходов к оценке, включая выбор методов оценки и осуществление необходимых расчетов;
- согласование (в случае необходимости) результатов и определение итоговой величины стоимости объекта оценки;
- составление отчета об оценке.

В отчет об оценке могут включаться расчетные величины и выводы по результатам дополнительных исследований, предусмотренные заданием на оценку, которые не рассматриваются как результат оценки в соответствии с Федеральным стандартом «Цель оценки и виды стоимости (ФСО № 2)», а также иные сведения, необходимые для полного и недвусмысленного толкования результатов проведения оценки объекта оценки, отраженных в отчете.

Оценщик осуществляет сбор и анализ информации, необходимой для проведения оценки объекта оценки. Оценщик изучает количественные и качественные характеристики объекта оценки, собирает информацию, существенную для определения стоимости объекта оценки теми подходами и методами, которые на основании суждения оценщика должны быть применены при проведении оценки, в том числе:

- информацию о политических, экономических, социальных и экологических и прочих факторах, оказывающих влияние на стоимость объекта оценки;
- информацию о спросе и предложении на рынке, к которому относится объект оценки, включая информацию о факторах, влияющих на спрос и предложение, количественных и качественных характеристиках данных факторов;
- информацию об объекте оценки, включая правоустанавливающие документы, сведения об обременениях, связанных с объектом оценки, информацию о физических свойствах объекта оценки, его технических и эксплуатационных характеристиках, износе и устареваниях, прошлых и ожидаемых доходах и затратах, данные бухгалтерского учета и отчетности, относящиеся к объекту оценки, а также иную информацию, существенную для определения стоимости объекта оценки.

Оценщиком соблюдены требования статьи 16 Федерального закона №135-ФЗ «Об оценочной деятельности в Российской Федерации» о независимости оценщика.

Оценщик вправе самостоятельно определять необходимость применения тех или иных подходов к оценке и конкретных методов оценки в рамках применения каждого из подходов.

При проведении оценки возможно установление дополнительных к указанным в задании на оценку допущений, связанных с предполагаемым использованием результатов оценки и спецификой объекта оценки.

Оценщик для получения итоговой стоимости объекта оценки осуществляет согласование (обобщение) результатов расчета стоимости объекта оценки при использовании различных подходов к оценке и методов оценки.

По итогам проведения оценки составляется отчет об оценке. Отчет об оценке представляет собой

документ, содержащий сведения доказательственного значения, составленный в соответствии с законодательством Российской Федерации об оценочной деятельности, в том числе Федеральным стандартом оценки №3, нормативными правовыми актами уполномоченного федерального органа, осуществляющего функции по нормативно-правовому регулированию оценочной деятельности, а также стандартами и правилами оценочной деятельности, установленными саморегулируемой организацией оценщиков, членом которой является оценщик, подготовивший отчет.

Итоговая величина рыночной или иной стоимости объекта оценки, указанная в отчете, составленном по основаниям и в порядке, которые предусмотрены Федеральным законом от 29 июля 1998 г. № 135-ФЗ «Об оценочной деятельности в Российской Федерации», признается достоверной и рекомендуемой для целей совершения сделки с объектом оценки, если в порядке, установленном законодательством Российской Федерации, или в судебном порядке не установлено иное.

При составлении отчета об оценке оценщик должен придерживаться следующих принципов:

- в отчете должна быть изложена информация, существенная с точки зрения оценщика для определения стоимости объекта оценки;
- информация, приведенная в отчете об оценке, существенным образом влияющая на стоимость объекта оценки, должна быть подтверждена;
- содержание отчета об оценке не должно вводить в заблуждение заказчика оценки и иных заинтересованных лиц (пользователи отчета об оценке), а также не должно допускать неоднозначного толкования полученных результатов;

Результатом оценки является итоговая величина стоимости объекта оценки. Результат оценки может использоваться при определении сторонами цены для совершения сделки или иных действий с объектом оценки, в том числе при совершении сделок купли-продажи, передаче в аренду или залог, страховании, кредитовании, внесении в уставный (складочный) капитал, для целей налогообложения, при составлении финансовой (бухгалтерской) отчетности, реорганизации юридических лиц и приватизации имущества, разрешении имущественных споров и в иных случаях.

4. СВЕДЕНИЯ О ЗАКАЗЧИКЕ ОЦЕНКИ И ОБ ОЦЕНЩИКЕ

4.1. СВЕДЕНИЯ О ЗАКАЗЧИКЕ

Организационно-правовая форма	Общество с ограниченной ответственностью
Полное наименование	Общество с ограниченной ответственностью «УПРАВЛЯЮЩАЯ КОМПАНИЯ «ТОВАРИЩЕСТВО ДОВЕРИТЕЛЬНОГО УПРАВЛЕНИЯ» Д.У. Закрытого паевого инвестиционного рентного фонда «Своя земля – рентный»
Место нахождения	105005, г. Москва, ул. Фридриха Энгельса, д. 20, стр. 2
ОГРН	1147746006583
Дата присвоения ОГРН	10.01.2014
Дата государственной регистрации	10.01.2014

4.2. СВЕДЕНИЯ ОБ ОЦЕНЩИКЕ, РАБОТАЮЩЕМ НА ОСНОВАНИИ ТРУДОВОГО ДОГОВОРА

Фамилия Имя Отчество	Давыдов Александр Владимирович
Дополнительные сведения об оценщике	Почтовый адрес: 125212, г. Москва, Кронштадтский бульвар, д. 7А, стр. 2, эт. 3, пом. I, ком. 2 Тел.: 8 (495) 740-99-75; Эл.адрес: formula-uspekha@bk.ru
Информация о членстве в саморегулируемой организации оценщиков	Членство в СРО – Член саморегулируемой организации Оценщиков – Ассоциации «Русское общество оценщиков» (преобразована из Общероссийской Общественной Организации «Российское Общество Оценщиков»), находящейся по адресу: 105066, г. Москва, 1-й Басманный пер., д.2а, стр.1; включен в Реестр Оценщиков ООО РОО 11 июля 2008 года за регистрационным № 004618.
Номер и дата выдачи документа, подтверждающего получение профессиональных знаний в области оценочной деятельности	Диплом о профессиональной переподготовке ПП № 983936 от 6 июля 2007 г. Московской финансово – промышленной академии по программе: «Оценка стоимости предприятия (бизнеса)»; Свидетельство о повышении квалификации №0304 от 25 сентября 2009 года. Московской финансово-промышленной академии от 2009г., по программе: «Оценочная деятельность». Свидетельство о повышении квалификации №251 от 10 ноября 2012 года. ФГБОУ ВПО «МГЮА имени О.Е. Кутафина» по теме: «Финансово-экономическая судебная экспертиза» от 2012 года. Квалификационный аттестат в области оценочной деятельности по направлению «Оценка недвижимости» № 003025-1 от 07.02.2018 г., срок действия аттестата заканчивается 07.02.2021 г. В соответствии с Постановлением №109 от 04.02.2021 г. «О внесении изменений в постановление Правительства Российской Федерации от 03.04.2020 г. №440», срок действия квалификационного аттестата продлен до 07.06.2021 г..
Сведения о страховании гражданской ответственности оценщика	Сведения о страховании гражданской ответственности Оценщика: АО «АльфаСтрахование», Договор (Страховой полис) №0991R/776/90022/21 от 21.01.2021 г. обязательного страхования ответственности оценщика, период страхования: с 4 февраля 2021 г. по 3 февраля 2022 г., лимит ответственности страховщика – 30 000 000 (Тридцать миллионов) рублей
Стаж работы в оценочной деятельности, лет	12
Основание для проведения оценщиком оценки объекта оценки	Трудовой договор №5 от 01.02.2018 г.
Степень участия оценщика в проведении оценки объекта оценки	а) сбор информации об объекте оценки; б) анализ рынка объекта оценки; в) определение стоимости объекта оценки; г) формирование отчёта об оценке.
Информация обо всех привлеченных к проведению оценки и подготовке отчета об оценке организациях и специалистах с указанием их квалификации и степени участия в проведении оценки объекта оценки	Иные специалисты не привлекались.

4.3. СВЕДЕНИЯ О ЮРИДИЧЕСКОМ ЛИЦЕ, С КОТОРЫМ ОЦЕНЩИК ЗАКЛЮЧИЛ ТРУДОВОЙ ДОГОВОР

Организационно-правовая форма	Общество с ограниченной ответственностью
Полное наименование	Общество с ограниченной ответственностью «Консалтинговая группа «Формула успеха»
Место нахождения	125212, г. Москва, Кронштадтский бульвар, д. 7А, стр. 2, эт. 3, пом. I, ком. 2
Адрес для обмена корреспонденцией	125212, г. Москва, Кронштадтский бульвар, д. 7А, стр. 2, эт. 3, пом. I, ком. 2
ОГРН	1167746192041
Дата присвоения ОГРН	20.02.2016
Дата государственной регистрации	20.02.2016
Сведения о страховании при осуществлении оценочной деятельности	ООО «КГФУ» - ответственность юридического лица застрахована в ОАО «АльфаСтрахование», договор (полис) обязательного страхования ответственности Исполнителя № 0991R/776/90020/21 от 21.01.2021 г., период страхования: с 04 февраля 2021 г. по 03 февраля 2022 г., лимит ответственности страховщика – 50 000 000 (Пятьдесят миллионов) рублей.

5. СВЕДЕНИЯ О НЕЗАВИСИМОСТИ ОЦЕНЩИКА И ЮРИДИЧЕСКОГО ЛИЦА, С КОТОРЫМ ОЦЕНЩИК ЗАКЛЮЧИЛ ТРУДОВОЙ ДОГОВОР

5.1. СВЕДЕНИЯ О НЕЗАВИСИМОСТИ ЮРИДИЧЕСКОГО ЛИЦА, С КОТОРЫМ ОЦЕНЩИК ЗАКЛЮЧИЛ ТРУДОВОЙ ДОГОВОР

Настоящим Общество с ограниченной ответственностью «Консалтинговая группа «Формула успеха» подтверждает полное соблюдение принципов независимости, установленных ст. 16 Федерального закона от 11.12.1998 N 135-ФЗ «Об оценочной деятельности в Российской Федерации».

Общество с ограниченной ответственностью «Консалтинговая группа «Формула успеха» подтверждает, что не имеет имущественного интереса в объекте оценки и (или) не является аффилированным лицом заказчика.

Размер денежного вознаграждения за проведение оценки объекта оценки не зависит от итоговой величины стоимости объекта оценки, указанной в настоящем отчете об оценке.

5.2. СВЕДЕНИЯ О НЕЗАВИСИМОСТИ ОЦЕНЩИКА

Настоящим Оценщик подтверждает полное соблюдение принципов независимости, установленных ст. 16 Федерального закона от 11.12.1998 N 135-ФЗ «Об оценочной деятельности в Российской Федерации», при осуществлении оценочной деятельности и составлении настоящего отчета об оценке.

Оценщик не является учредителем, собственником, акционером, должностным лицом или работником юридического лица - заказчика, лицом, имеющим имущественный интерес в объекте оценки. Оценщик не состоит с указанными лицами в близком родстве или свойстве.

Оценщик не имеет в отношении объекта оценки вещных или обязательственных прав вне договора и не является участником (членом) или кредитором юридического лица – заказчика, равно как и заказчик не является кредитором или страховщиком оценщика.

Размер оплаты оценщику за проведение оценки объекта оценки не зависит от итоговой величины стоимости объекта оценки, указанной в настоящем отчете об оценке.

6. ПРИНЯТЫЕ ПРИ ПРОВЕДЕНИИ ОЦЕНКИ ОБЪЕКТА ОЦЕНКИ ДОПУЩЕНИЯ И ОГРАНИЧИТЕЛЬНЫЕ УСЛОВИЯ

6.1. Допущения

Следующие принятые при проведении оценки допущения, ограничения и пределы применения полученного результата являются неотъемлемой частью данного отчета.

- Вся информация, полученная от Заказчика и его представителей в письменном или устном виде и не вступающая в противоречие с профессиональным опытом Оценщика, рассматривалась как достоверная.
- Оценщик исходил из того, что на объект оценки имеются все подлежащие оценке права в соответствии с действующим законодательством. Однако анализ правоустанавливающих документов и имущественных прав на объект оценки выходит за пределы профессиональной компетенции Оценщика и он не несет ответственности за связанные с этим вопросы. Право оцениваемой собственности считается достоверным и достаточным для рыночного оборота оцениваемого объекта. Оцениваемая собственность считается свободной от каких-либо претензий или ограничений, кроме оговоренных в Отчете.
- Оценщик не занимался измерениями физических параметров оцениваемого объекта (все размеры, содержащиеся в документах, представленных Заказчиком, рассматривались как истинные) и не несет ответственности за вопросы соответствующего характера.
- Оценщик не производил осмотр объекта оценки, в связи с тем, что заказчик не предоставил доступ к объекту.
- Оценщик не проводил технических экспертиз и исходил из отсутствия каких-либо скрытых фактов, влияющих на величину стоимости оцениваемого объекта. На Оценщике не лежит ответственность по обнаружению подобных фактов. Все данные по объекту Оценщик получил от заказчика.
- Данные, использованные Оценщиком при подготовке отчета, были получены из надежных источников и считаются достоверными. Тем не менее, Оценщик не может гарантировать их абсолютную точность и во всех возможных случаях указывает источник информации.
- Заказчик принимает на себя обязательство заранее освободить Оценщика от всякого рода расходов и материальной ответственности, происходящих из иска третьих лиц к Оценщику, вследствие легального использования результатов настоящего отчета, кроме случаев, когда в установленном судебном порядке определено, что возникшие убытки явились следствием мошенничества, халатности или умышленно неправомерных действий со стороны Оценщика или его сотрудников в процессе выполнения работ по определению стоимости объекта оценки.
- От Оценщика не требуется появляться в суде или свидетельствовать иным образом в связи с проведением данной оценки, иначе как по официальному вызову суда.
- В силу вспышки пандемии Оценщик делает следующее допущение:

Значения, содержащиеся в данной оценке, основаны на рыночных условиях на момент составления данного отчета. Эта оценка не дает прогноза будущих значений. В случае нестабильности и/или нарушения нормальной работы рынка, значения могут быстро измениться, и такие потенциальные будущие события НЕ рассматривались в данном отчете. Поскольку данная оценка не учитывает и не может учитывать какие-либо изменения в оцениваемом имуществе или рыночных условиях после даты вступления в силу, читателей

предупреждают о необходимости полагаться на оценку после даты вступления в силу, указанной в настоящем отчете

На рынке недвижимости как макроэкономическое, так и микроэкономическое событие (события) могут привести к неопределенности в оценке. Влияние на цены и объемы продаж не будет известно до тех пор, пока на это не среагирует рынок

Степень влияния пандемии COVID-19 на данный момент неизвестна, поэтому это событие представляет собой рыночную неопределенность.

Рынок недвижимости испытывает влияние неопределенности, вызванной вспышкой COVID-19. В настоящее время рыночные условия меняются ежедневно. На дату оценки мы считаем, что на рынке существует значительная неопределенность;

данная оценка актуальна только на дату проведения оценки;

стоимость, оцениваемая здесь, может измениться значительно и неожиданно в течение относительно короткого периода времени (в том числе в результате факторов, которые не могли быть известны Оценщику на дату проведения оценки);

мы не принимаем на себя ответственность или обязательства за любые убытки, возникшие в результате такого последующего изменения стоимости;

учитывая отмеченную неопределенность в оценке, мы рекомендуем пользователю (пользователям) данного отчета периодически пересматривать оценку стоимости

6.2. ОГРАНИЧЕНИЯ И ПРЕДЕЛЫ ПРИМЕНЕНИЯ ПОЛУЧЕННОГО РЕЗУЛЬТАТА

Полученный результат может быть использован лишь с учетом следующих ограничений:

1. Согласно целям и задачам оценки в настоящем Отчете определяется стоимость конкретного имущества при конкретном использовании на базе методов и процедур оценки, отражающих характер имущества и обстоятельств, при которых данное имущество наиболее вероятно можно продать на открытом рынке
2. Отчет достоверен лишь в полном объеме, любое соотнесение частей стоимости, с какой - либо частью объекта является неправомерным, если это не оговорено в отчете.
3. Оценщик не несет ответственности за юридическое описание прав оцениваемой собственности или за вопросы, связанные с рассмотрением прав собственности. Право оцениваемой собственности считается достоверным. Оцениваемая собственность считается свободной от каких-либо претензий или ограничений, кроме оговоренных в отчете.
4. Оценщик в процессе подготовки отчета об оценке исходит из достоверности правоустанавливающих документов на объект оценки.
5. Экспертиза имеющихся прав на объект Заказчиком не ставилась в качестве параллельной задачи и поэтому не выполнялась. Оценка стоимости проведена, исходя из наличия этих прав с учетом имеющихся на них ограничений.
6. Оценщик предполагает отсутствие каких-либо скрытых, то есть таких, которые невозможно обнаружить при визуальном освидетельствовании объекта, фактов, влияющих на оценку, на состояние собственности, конструкций, грунтов. Оценщик не несет ответственности ни за наличие таких скрытых фактов, ни за необходимость выявления таковых.
7. От Оценщика не требуется появляться в суде или свидетельствовать иным способом по поводу произведенной оценки, иначе как по официальному вызову суда;

8. Исходные данные о составляющих объекта оценки, используемые при подготовке отчета, получаются, по мнению Оценщика, из надежных источников и считаются достоверными. Тем не менее, Оценщик не может гарантировать их абсолютную точность, поэтому в отчете делаются ссылки на источники информации.
9. Оценщик не производит технической и экологической экспертизы оцениваемого имущества. Выводы о состоянии активов делаются на основе информации, предоставленной Заказчиком.
10. Содержание Отчета является конфиденциальным для Оценщика, за исключением случаев, предусмотренных законодательством Российской Федерации, а также случаев представления отчета в соответствующие органы при возникновении спорных ситуаций.
11. В случаях, предусмотренных законодательством Российской Федерации, Оценщик предоставляет копии хранящихся отчетов или информацию из них правоохранительным, судебным, иным уполномоченным государственным органам либо органам местного самоуправления.
12. Результаты оценки достоверны лишь в указанных целях оценки и на указанную дату проведения оценки.
13. Использование отдельных положений и выводов вне контекста всего Отчета является некорректным и может привести к искажению результатов оценки.
14. Отчет об оценке не подлежит публикации целиком или по частям без письменного согласия Оценщика. Публикация ссылок на Отчет, данных содержащихся в отчете, имени и профессиональной принадлежности Оценщика запрещена без письменного разрешения Оценщика.
15. Настоящий отчет достоверен лишь в полном объеме и лишь в указанных в нем целях. Использование отчета для других целей может привести к неверным выводам.
16. Ни заказчик, ни оценщик не могут использовать отчет иначе, чем это предусмотрено договором на оценку.
17. Приведенные в отчете величины стоимости действительны лишь на дату оценки. Оценщик не несет ответственности за последующие изменения рыночных условий.
18. Отчет об оценке содержит профессиональное мнение Оценщика относительно величины стоимости Объекта и не является гарантией того, что рассматриваемый Объект будет отчужден по указанной стоимости.
19. Итоговая величина стоимости объекта оценки должна быть выражена в рублях Российской Федерации.

7. ПРИМЕНЯЕМЫЕ СТАНДАРТЫ ОЦЕНОЧНОЙ ДЕЯТЕЛЬНОСТИ

7.1. ОБОСНОВАНИЕ ИСПОЛЬЗОВАНИЯ СТАНДАРТОВ ПРИ ПРОВЕДЕНИИ ОЦЕНКИ ОБЪЕКТА ОЦЕНКИ

В соответствии со ст. 15 Федерального закона «Об оценочной деятельности в Российской Федерации» от 11.12.1998 г. №135-ФЗ при осуществлении оценочной деятельности на территории Российской Федерации оценщик должен соблюдать требования Федеральных стандартов оценки, а также стандартов и правил оценочной деятельности, утвержденные саморегулируемой организацией оценщиков, членом которой он является

7.2. МЕЖДУНАРОДНЫЕ СТАНДАРТЫ

1. Международный стандарт финансовой отчетности (IFRS) 13 "Оценка справедливой стоимости" утвержденного приказом Минфина России от 18.07.2012 № 106н.

7.3. ФЕДЕРАЛЬНЫЕ СТАНДАРТЫ ОЦЕНКИ

1. Федеральный стандарт оценки «Общие понятия оценки, подходы к оценке и требования к проведению оценки (ФСО №1)», утвержден Приказом Минэкономразвития России № 297 от 20 мая 2015 года.
2. Федеральный стандарт оценки «Цель оценки и виды стоимости (ФСО №2)», утвержден Приказом Минэкономразвития РФ № 298 от 20 мая 2015 года.
3. Федеральный стандарт оценки «Требования к отчету об оценке (ФСО №3)», утвержден Приказом Минэкономразвития РФ № 299 от 20 мая 2015 года.
4. Федеральный стандарт оценки «Оценка недвижимости (ФСО №7)», утвержден Приказом Минэкономразвития РФ № 661 от 25 сентября 2014 года.

7.4. СТАНДАРТЫ И ПРАВИЛА ОЦЕНОЧНОЙ ДЕЯТЕЛЬНОСТИ САМОРЕГУЛИРУЕМОЙ ОРГАНИЗАЦИИ ОЦЕНЩИКОВ

В части не противоречащей указанному в разделе 7.2. при составлении данного отчета использованы Свод стандартов оценки ССО 2015 Российского общества оценщиков.

7.5. СТАНДАРТЫ ОЦЕНКИ ДЛЯ ОПРЕДЕЛЕНИЯ СООТВЕТСТВУЮЩЕГО ВИДА СТОИМОСТИ ОБЪЕКТА ОЦЕНКИ

Для определения справедливой стоимости объекта оценки использованы указанные в разделе 7.2 и 7.4 Стандарты.

7.6. ИСПОЛЬЗУЕМАЯ ТЕРМИНОЛОГИЯ

Термины и определения в соответствии со стандартом Российского общества оценщиков «Общие понятия оценки, подходы и требования к проведению оценки» (ССО РОО1-01-2015) от 23 декабря 2015 г., является идентичным Федеральному стандарту оценки «Общие понятия оценки, подходы и требования к проведению оценки (ФСО №1)», утвержденному приказом Минэкономразвития России от 20 мая 2015 г. №297:

Объект Оценки	К объектам оценки относятся объекты гражданских прав, в отношении которых законодательством Российской Федерации установлена возможность их участия в гражданском обороте
Цена	Это денежная сумма, запрашиваемая, предлагаемая или уплачиваемая участниками в результате совершенной или предполагаемой сделки
Стоимость Объекта Оценки	Это наиболее вероятная расчетная величина, определенная на дату оценки в соответствии с выбранным видом стоимости согласно требованиям Федерального стандарта оценки «Цель оценки и виды стоимости (ФСО №2)»
Итоговая стоимость Объекта Оценки	Стоимость объекта оценки, рассчитанная при использовании подходов к оценке и обоснованного оценщиком согласования (обобщения) результатов, полученных в рамках применения различных подходов к оценке

Подход к оценке	Это совокупность методов оценки, объединенных общей методологией. Метод проведения оценки объекта оценки - это последовательность процедур, позволяющая на основе существенной для данного метода информации определить стоимость объекта оценки в рамках одного из подходов к оценке
Дата определения стоимости объекта оценки(дата проведения оценки, дата оценки)	Это дата, по состоянию на которую определена стоимость объекта оценки
Допущение	Предположение, принимаемое как верное и касающееся фактов, условий или обстоятельств, связанных с объектом оценки или подходами к оценке, которые не требуют проверки оценщиком в процессе оценки
Объект-аналог	Объект, сходный объекту оценки по основным экономическим, материальным, техническим и другим характеристикам, определяющим его стоимость
Сравнительный подход	Совокупность методов оценки, основанных на получении стоимости объекта оценки путем сравнения оцениваемого объекта с объектами-аналогами
Доходный подход	Совокупность методов оценки, основанных на определении ожидаемых доходов от использования объекта оценки
Затратный подход	Совокупность методов оценки стоимости объекта оценки, основанных на определении затрат, необходимых для приобретения, воспроизводства либо замещения объекта оценки с учетом износа и устареваний

Термины и определения в соответствии со стандартом Российского общества оценщиков «Цель оценки и виды стоимости» (ССО РОО1-02-2015) от 23 декабря 2015 г., является идентичным Федеральному стандарту оценки «Цель оценки и виды стоимости (ФСО №2)», утвержденному приказом Минэкономразвития России от 20 мая 2015 г. №298:

Виды стоимости	При осуществлении оценочной деятельности используются следующие виды стоимости Объекта Оценки: Рыночная стоимость; Инвестиционная стоимость; Ликвидационная стоимость; кадастровая стоимость. Данный перечень видов стоимости не является исчерпывающим. Оценщик вправе использовать другие виды стоимости в соответствии с действующим законодательством Российской Федерации, а также международными стандартами оценки.
Инвестиционная стоимость	Это стоимость объекта оценки для конкретного лица или группы лиц при установленных данным лицом (лицами) инвестиционных целях использования объекта оценки
Ликвидационная стоимость Объекта Оценки	Это расчетная величина, отражающая наиболее вероятную цену, по которой данный объект оценки может быть отчужден за срок экспозиции объекта оценки, меньший типичного срока экспозиции для рыночных условий, в условиях, когда продавец вынужден совершить сделку по отчуждению имущества. При определении ликвидационной стоимости в отличие от определения рыночной стоимости учитывается влияние чрезвычайных обстоятельств, вынуждающих продавца продавать объект оценки на условиях, не соответствующих рыночным

Термины и определения в соответствии со стандартом Российского общества оценщиков «Требования к отчету об оценке» (ССО РОО1-03-2015) от 23 декабря 2015 г., является идентичным Федеральному стандарту оценки «Требования к отчету об оценке (ФСО №3)», утвержденному приказом Минэкономразвития России от 20 мая 2015 г. №299:

Отчет об оценке	Отчет об оценке представляет собой документ, содержащий сведения доказательственного значения, составленный в соответствии с законодательством Российской Федерации об оценочной деятельности, в том числе настоящим Федеральным стандартом оценки, нормативными правовыми актами уполномоченного федерального органа, осуществляющего функции по нормативно-правовому регулированию оценочной деятельности, а также стандартами и правилами оценочной деятельности, установленными саморегулируемой организацией оценщиков, членом которой является оценщик, подготовивший отчет
Принципы составления Отчета об оценке	В отчете должна быть изложена информация, существенная с точки зрения оценщика для определения стоимости объекта оценки; Информация, приведенная в отчете об оценке, существенным образом влияющая на стоимость объекта оценки, должна быть подтверждена; Содержание отчета об оценке не должно вводить в заблуждение заказчика оценки и иных заинтересованных лиц (пользователи отчета об оценке), а также не должно допускать неоднозначного толкования полученных результатов.

Термины и определения в соответствии с Федеральным законом № 135-ФЗ от 29 июля 1998 г. «Об оценочной деятельности в Российской Федерации»:

Рыночная стоимость	<p>Рыночной стоимостью объекта оценки понимается наиболее вероятная цена, по которой данный объект оценки может быть отчужден на открытом рынке в условиях конкуренции, когда стороны сделки действуют разумно, располагая всей необходимой информацией, а на величине цены сделки не отражаются какие-либо чрезвычайные обстоятельства, то есть когда:</p> <p>одна из сторон сделки не обязана отчуждать объект оценки, а другая сторона не обязана принимать исполнение;</p> <p>стороны сделки хорошо осведомлены о предмете сделки и действуют в своих интересах;</p> <p>объект оценки представлен на открытом рынке посредством публичной оферты, типичной для аналогичных объектов оценки;</p> <p>(в ред. Федерального закона от 14.11.2002 N 143-ФЗ)</p> <p>цена сделки представляет собой разумное вознаграждение за объект оценки и принуждения к совершению сделки в отношении сторон сделки с чьей-либо стороны не было;</p> <p>платеж за объект оценки выражен в денежной форме.</p>
Кадастровая стоимость	<p>Под кадастровой стоимостью понимается стоимость, установленная в результате проведения государственной кадастровой оценки или в результате рассмотрения споров о результатах определения кадастровой стоимости либо определенная в случаях, предусмотренных статьей 24.19 настоящего Федерального закона</p>

Термины и определения в соответствии с Гражданским Кодексом РФ:

Недвижимое имущество, недвижимость	<p>В соответствии со статьей 130 п.1 ГК РФ «К недвижимым вещам (недвижимое имущество, недвижимость) относятся земельные участки, участки недр, обособленные водные объекты и все, что прочно связано с землей, то есть объекты, перемещение которых без несоразмерного ущерба их назначению невозможно, в том числе леса, многолетние насаждения, здания, сооружения.</p> <p>К недвижимым вещам относятся также подлежащие государственной регистрации воздушные и морские суда, суда внутреннего плавания, космические объекты. Законом к недвижимым вещам может быть отнесено и иное имущество.</p>
Право собственности	<p>Согласно гражданскому кодексу РФ, часть 1 (ст. 209), включает право владения, пользования и распоряжения имуществом. Собственник вправе по своему усмотрению совершать в отношении принадлежащего ему имущества любые действия, не противоречащие закону и иным правовым актам и не нарушающие права, и интересы других лиц, в том числе отчуждать свое имущество в собственность другим лицам; передавать им, оставаясь собственником права владения, пользования и распоряжения имуществом; отдавать имущество в залог и обременять его другими способами, распоряжаться им иным образом.</p> <p>В соответствии со статьей 260 ГК РФ, лица, имеющие в собственности земельный участок, вправе продавать его, дарить, отдавать в залог или сдавать в аренду и распоряжаться им иным образом (статья 209) постольку, поскольку соответствующие земли на основании закона не исключены из оборота или не ограничены в обороте.</p>
Право аренды	<p>В соответствии со статьей 606 ГК РФ право аренды включает в себя право временного владения и пользования или временного пользования. По договору аренды (имущественного найма) арендодатель (наймодатель) обязуется предоставить арендатору (нанимателю) имущество за плату во временное владение и пользование или во временное пользование.</p>

Термины и определения в соответствии с Фридман Дж., Ордуэй Ник. «Анализ и оценка приносящей доход недвижимости» М.: Дело, 1997:

Потенциальный валовой доход	Валовые поступления, которые были бы получены, если бы все имеющиеся в наличии единицы объекта, подлежащие сдаче в аренду, были бы арендованы и арендаторы вносили бы всю сумму арендной платы
Действительный валовой доход	Валовые денежные поступления от приносящей доход собственности за вычетом потерь от неиспользования невнесения арендной платы.
Операционные расходы	Расходы на эксплуатацию приносящей доход собственности, не включая обслуживание долга и подоходные налоги
Чистый операционный доход	Действительный валовой доход от объекта собственности за вычетом операционных расходов
Накопленный износ	Это любая потеря полезности, которая приводит к тому, что действительная стоимость собственности становится меньше полной стоимости воспроизводства
Физический износ (устаревание)	Это любая потеря полезности, которая приводит к тому, что действительная стоимость собственности становится меньше полной стоимости воспроизводства
Экономическое устаревание (износ)	Потеря в стоимости в результате действия факторов, внешних по отношению к оцениваемой собственности, таких, как изменения в конкуренции или вариантах использования окружающей земли
Функциональное устаревание (износ)	Снижение мощности или эффективности объекта из-за изменений во вкусах, привычках, предпочтениях, из-за технических нововведений или изменений рыночных стандартов

Термины по данным сайта www.appraiser.ru:

Денежный поток	Движение денежных средств, возникающее в результате использования имущества
Дисконтирование	Расчет рыночной стоимости будущих денежных потоков

Индексы стоимости (цен, затрат) в строительстве	Отношение текущих (прогнозных) стоимостных показателей к базисным показателям стоимости сопоставимых по номенклатуре и структуре ресурсов, наборов ресурсов или ресурсно-технологические модели строительной продукции, а также ее отдельных калькуляционных составляющих. Индексы выражаются в безразмерных величинах, как правило, не более чем с двумя значащими цифрами после запятой
Контроль	Полномочия осуществлять управление предприятием и определять его политику
Капитализация дохода	Преобразование будущих ежепериодических и равных (стабильно изменяющихся) по величине доходов, ожидаемых от Объекта Оценки, в его стоимость на дату оценки путем деления величины ежепериодических доходов на соответствующую ставку капитализации
Риск	Обстоятельства, уменьшающие вероятность получения определенных доходов в будущем и снижающие их стоимость на дату проведения оценки
Ставка капитализации	Делитель, используемый при капитализации
Ставка отдачи (доходности)	Отношение суммы дохода (убытков) и (или) изменения стоимости (реализованное или ожидаемое) к суммарной величине инвестированных средств
Ставка дисконтирования	Процентная ставка отдачи (доходности), используемая при дисконтировании с учетом рисков, с которыми связано получение денежных потоков (доходов)
Ценовой мультипликатор	Соотношение между стоимостью или ценой объекта, аналогичного объекту оценки, и его финансовыми, эксплуатационными, техническими и иными характеристиками

Термины и определения в соответствии с Международным стандартом финансовой отчетности (IFRS) 13 «Оценка справедливой стоимости», введенным в действие на территории Российской Федерации Приказом Минфина России от 18.07.2012 №106н:

Активный рынок	Рынок, на котором операции с активом или обязательством проводятся с достаточной частотой и в достаточном объеме, позволяющем получать информацию об оценках на постоянной основе.
Затратный подход	Метод оценки, при котором отражается сумма, которая потребовалась бы в настоящий момент для замены производительной способности актива (часто называемая текущей стоимостью замещения).
Входная цена	Цена, уплачиваемая за приобретение актива или получаемая за принятие обязательства при проведении операции обмена.
Выходная цена	Цена, которая была бы получена при продаже актива или уплачена при передаче обязательства.
Ожидаемый поток денежных средств	Взвешенное с учетом вероятности среднее значение (то есть среднее значение распределения) возможных будущих потоков денежных средств.
Справедливая стоимость	Цена, которая была бы получена при продаже актива или уплачена при передаче обязательства при проведении операции на добровольной основе между участниками рынка на дату оценки.
Наилучшее и наиболее эффективное использование	Такое использование нефинансового актива участниками рынка, которое максимально увеличило бы стоимость актива или группы активов и обязательств (например, бизнеса), в которой использовался бы актив.
Доходный подход	Методы оценки, которые преобразовывают будущие суммы (например, потоки денежных средств или доходы и расходы) в единую сумму на текущий момент (то есть дисконтированную). Оценка рыночной (справедливой) стоимости осуществляется на основе стоимости, обозначаемой текущими рыночными ожиданиями в отношении таких будущих сумм.
Исходные данные	Допущения, которые использовались бы участниками рынка при установлении цены на актив или обязательство, включая допущения о рисках, таких как указанные ниже: риск, присущий конкретному методу оценки, используемому для оценки рыночной (справедливой) стоимости (такому как модель ценообразования); и риск, присущий исходным данным метода оценки. Исходные данные могут быть наблюдаемыми или ненаблюдаемыми.
Исходные данные 1 Уровня	Котируемые цены (некорректируемые) на активных рынках на идентичные активы или обязательства, к которым предприятие может получить доступ на дату оценки.
Исходные данные 2 Уровня	Исходные данные, не являющиеся котируемыми ценами, относящимися к 1 Уровню, которые, прямо или косвенно, являются наблюдаемыми в отношении актива или обязательства.
Исходные данные 3 Уровня	Ненаблюдаемые исходные данные в отношении актива или обязательства.
Рыночный подход	Метод оценки, при котором используются цены и другая соответствующая информация, генерируемая рыночными сделками с идентичными или сопоставимыми (то есть аналогичными) активами, обязательствами или группой активов и обязательств, такой как бизнес.
Подтверждаемые исходные данные рынком	Исходные данные, преимущественно возникающие из наблюдаемых рыночных данных или подтверждаемые ими путем корреляции или другими способами.
Участники рынка	Покупатели и продавцы на основном (или наиболее выгодном) для актива или обязательства рынке, которые обладают всеми нижеуказанными характеристиками: Они независимы друг от друга, то есть они не являются связанными сторонами в соответствии с определением, предложенным в МСФО (IAS) 24, хотя цена в операции между связанными сторонами может использоваться в качестве исходных данных для оценки рыночной (справедливой) стоимости, если у предприятия есть доказательство того, что операция проводилась на рыночных условиях. Они хорошо осведомлены, имеют обоснованное представление об активе или обязательстве и об операции на основании всей имеющейся информации, включая информацию, которая может быть получена при проведении стандартной и общепринятой комплексной проверки. Они могут участвовать в операции с данным активом или обязательством. Они желают участвовать в операции с данным активом или обязательством, то есть они имеют мотив, но не принуждаются или иным образом вынуждены участвовать в такой операции.

Наиболее выгодный рынок	Рынок, позволяющий максимально увеличить сумму, которая была бы получена при продаже актива, или уменьшить сумму, которая была бы выплачена при передаче обязательства, после учета всех затрат по сделке и транспортных расходов.
Риск невыполнения обязательств	Риск того, что предприятие не выполнит обязательство. Риск невыполнения обязательств включает среди прочего собственный кредитный риск предприятия.
Наблюдаемые исходные данные	Исходные данные, которые разрабатываются с использованием рыночных данных, таких как общедоступная информация о фактических событиях или операциях, и которые отражают допущения, которые использовались бы участниками рынка при установлении цены на актив или обязательство.
Операция на добровольной основе	Вид операций, которые проводятся на рынке на протяжении определенного периода до даты оценки, достаточного для того, чтобы наблюдать рыночную деятельность, обычную и общепринятую в отношении операций с участием таких активов или обязательств; это не принудительная операция (например, принудительная ликвидация или вынужденная реализация).
Основной рынок	Рынок с самым большим объемом и уровнем деятельности в отношении актива или обязательства.
Премия за риск	Компенсация, требуемая не расположенными к принятию риска участниками рынка за принятие неопределенности, присущей потокам денежных средств, связанных с активом или обязательством. Также называется «корректировка с учетом рисков».
Затраты по сделке	Расходы на продажу актива или передачу обязательства на основном (или наиболее выгодном) для актива или обязательства рынке, которые непосредственно относятся на выбытие актива или передачу обязательства и удовлетворяют следующим критериям: Они возникают непосредственно из операции и являются существенными для нее. Предприятие не понесло бы такие расходы, если бы решение продать актив или передать обязательство не было бы принято (аналогично определению расходов на продажу, предложенному в МСФО (IFRS) 5).
Транспортные расходы	Расходы, которые были бы понесены при транспортировке актива от его текущего местонахождения до места его основного (или наиболее выгодного) рынка.
Единица учета	Степень объединения или разбивки активов или обязательств в МСФО в целях признания.
Ненаблюдаемые исходные данные	Исходные данные, для которых рыночные данные недоступны и которые разработаны с использованием всей доступной информации о тех допущениях, которые использовались бы участниками рынка при установлении цены на актив или обязательство.

8. ОПИСАНИЕ ОБЪЕКТА ОЦЕНКИ С УКАЗАНИЕМ ПЕРЕЧНЯ ДОКУМЕНТОВ, ИСПОЛЬЗУЕМЫХ ОЦЕНЩИКОМ И УСТАНОВЛИВАЮЩИХ КОЛИЧЕСТВЕННЫЕ И КАЧЕСТВЕННЫЕ ХАРАКТЕРИСТИКИ ОБЪЕКТА ОЦЕНКИ

8.1. Идентификация Объекта оценки

Объектом оценки является: Земельный участок с кадастровым номером 50:23:0000000:162034, для бытового обслуживания, расположенный в Раменском районе Московской области, входящий в состав имущества Закрытого паевого инвестиционного рентного фонда «Своя земля - рентный».

Таблица 8.1-1 Характеристика Объекта оценки

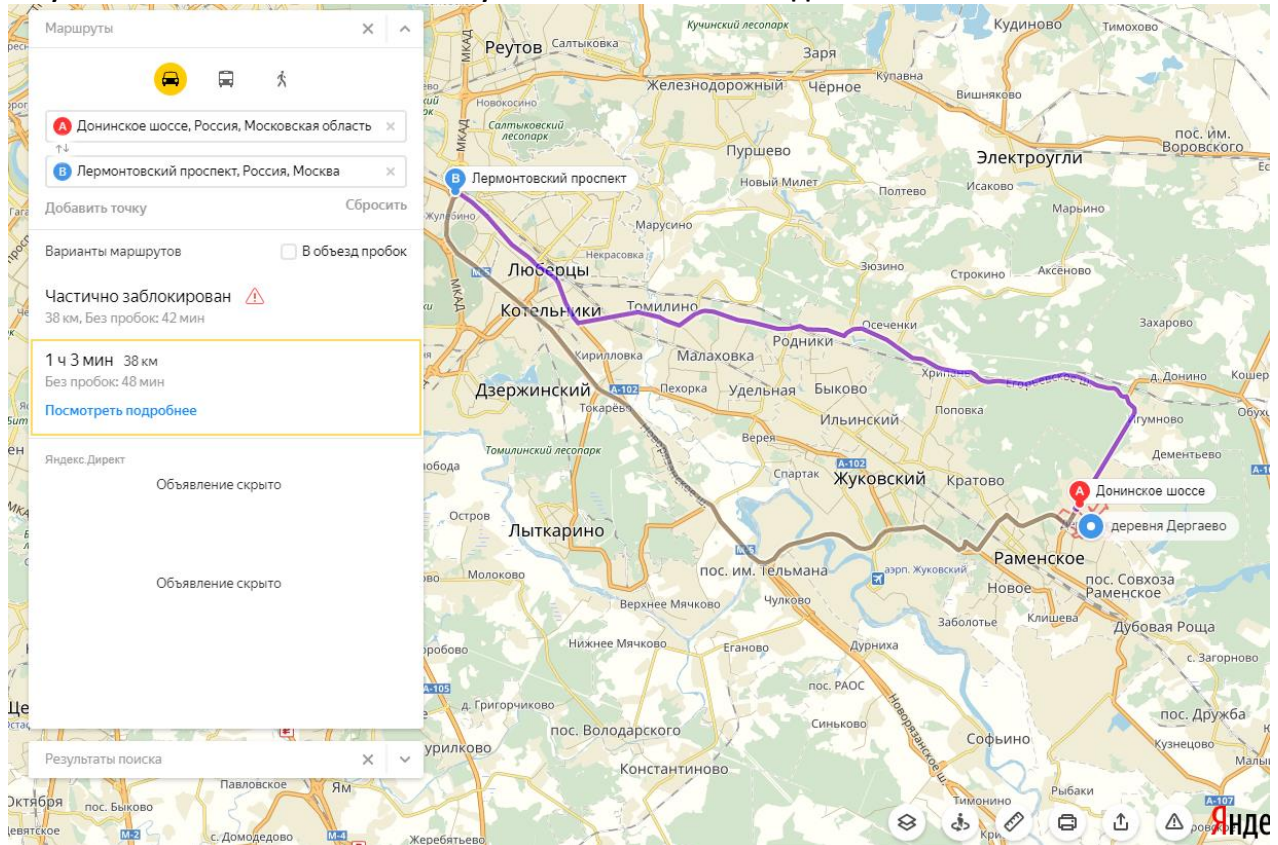
Характеристика	Показатель	Источник информации
Общие сведения		
Адрес объекта	Московская область, Раменский район, городское поселение Раменское	Выписка из единого государственного реестра прав на недвижимое имущество и сделок с ним.
Вид права	Общая долевая собственность	
Субъект права:	Владельцы инвестиционных паев Закрытого паевого инвестиционного рентного фонда «Своя земля - рентный», данные о которых устанавливаются на основании данных лицевых счетов владельцев инвестиционных паев в реестре владельцев инвестиционных паев и счетов депо владельцев инвестиционных паев	
Категория земель	Земли населенных пунктов	
Вид разрешенного использования (целевое назначение)	бытового обслуживания	
Описание		
Рельеф участка	Ровный	Данные предоставленные заказчиком
Ближайшие шоссе	Новорязанское	Яндекс карты (https://yandex.ru/maps/)
Удаление от МКАД	38 км.	
Инженерные коммуникации	Не заведены на участки	Данные предоставленные заказчиком
Подъездные пути	Асфальтированная дорога	Данные предоставленные заказчиком
Количественные и качественные характеристики элементов, входящих в состав объекта оценки, которые имеют специфику, влияющую на результаты оценки объекта оценки	50:23:0000000:162034 -участок представляет собой дорогу (ЗОП)	
Другие факторы и характеристики, относящиеся к объекту оценки, существенно влияющие на его стоимость	Нет	
Сведения об износе (устаревании)	Отсутствует для земельных участков в силу физической неприменимости	

Источник: составлено Оценщиком

8.2. ОПИСАНИЕ МЕСТОПОЛОЖЕНИЯ ОБЪЕКТА ОЦЕНКИ

На рисунках представлено расположение оцениваемого земельного участка на карте Московской области.

Рисунок 8-1. Расположение земельного участка относительно МКАД



Источник: Яндекс карты² (<https://yandex.ru/maps>)

Раменский район — административно-территориальная единица и муниципальное образование на юго-востоке центральной части Московской области России. Административный центр — город Раменское. Площадь района составляет 1397,46 км². Район граничит на северо-западе с Люберецким и Ленинским районами, на севере — с Балашихинским, Ногинским и Павлово-Посадским, на востоке — с Орехово-Зуевским и Воскресенским, с юга — со Ступинским районами Московской области. Также с юго-востока граничит с городским округом Домодедово, с северо-запада с городским округом Лыткарино, и со всех сторон ограничивает территорию городских округов Бронницы и Жуковский.

Всего на 2010 год в районе насчитывается 238 населённых пунктов:

- 1 город (Раменское),
- 5 посёлков городского типа (Удельная, Быково, Ильинский, Кратово, Родники),
- 26 посёлков,
- 40 сёл,
- 166 деревень.

Основные реки — Москва, Пахра, Пехорка, Гжелка, Дорка.

² Источник информации: местоположение оцениваемого объекта на местности (карте), определялось по Яндекс. Картам. Яндекс. Карты – это поисково-информационный сервис <http://maps.yandex.ru/>

Рисунок 8-2. Расположение Раменского района относительно Московской области



Источник: <https://ru.wikipedia.org>

Основой транспортной системы Раменского района являются две железные дороги: «Москва—Раменское—Рязань» и «Москва—Гжель—Шатура». На территории района расположены четыре железнодорожные станции: Раменское, Бронницы, Быково, Гжель и более десяти пассажирских платформ.

Из автодорог следует выделить федеральную автодорогу М5 «Урал» Москва—Рязань—Челябинск, Егорьевское шоссе и Малое Московское кольцо (А-107). Речные пути сообщения представлены рекой Москва, которая делит район на два равные по площади части.

Авиационный транспорт представлен аэропортами «Быково», «Мячково» и «Раменское» (в г. Жуковский). По территории района проходит множество продуктопроводов (газо- и нефтепроводов) и ЛЭП.

Новорязанское шоссе

Федеральная автомобильная Дорога М5 «Урал» - автомобильная Дорога федерального значения Москва - Самара - Уфа - Челябинск с подъездами к городам Саранск, Ульяновск, Оренбург и Екатеринбург. Протяжённость автомагистрали - 1879 километров. Дорога является частью дороги E30 европейской сети маршрутов и азиатского маршрута АН6. Подъезд от Челябинска к Екатеринбургу входит в азиатский маршрут АН7.

Автомагистраль начинается на пересечении МКАД и Волгоградского проспекта, далее идет в юго-восточном направлении по территории Московской области, проходя по юго-западной окраине города Люберцы, далее по окружным Дорогам вокруг Бронниц, Коломны, через Луховицы. В районе города Коломны трасса Урал пересекает реку Оку.

Новорязанское шоссе продолжает Волгоградский проспект на юго-восток, и много лет связывает Москву с крупными промышленными городами Урала. Это шоссе долго идет вдоль берега Москвы-реки, обрамленного сосновыми борами. Старинные монастыри и усадьбы сменяют друг друга. За МКАД Новорязанское шоссе проходит мимо Люберец и далее идет мимо благодатных лесов и озер.

По данному направлению располагаются горнолыжные спуски и частный аэродром.

Дорожная ситуация на выезде из Москвы и в районе Бронниц крайне неблагоприятная, каждый день наблюдаются большие пробки в часы пик. На шоссе обустроены удобные съезды с основной трассы.

Рязанское направление обладает своими характерными особенностями. Во-первых, наличие крупных городов (по шоссе последовательно расположены Люберцы, Жуковский и Раменское) не создает благоприятных условий для развития рынка коттеджных поселков. Во-вторых - соседство аэропорта Быково и протекающая через всю столицу Москва-река, а также близость загруженной транспортом трассы вовсе не улучшают экологическую картину. Между тем сразу за городом Люберцы по Новорязанскому шоссе, начинаются известные стародачные места — Красково, Малаховка и Томилино, которые располагаются на окраине Мещерской низменности между реками Москвой и Пехоркой в защитном лесопарковом поясе столицы. Около русла Пехорки,

Отчёт № 032/21 от 08.04.2021 г. об оценке рыночной стоимости об оценке земельного участка, для бытового обслуживания, расположенного в Раменском районе Московской области, входящий в состав имущества Закрытого паевого инвестиционного рентного фонда «Своя земля - рентный»

протекающей по территории всех трех поселков, много природных озер и искусственных прудов, которые делают местность еще более привлекательной и живописной.

8.3. КОЛИЧЕСТВЕННЫЕ И КАЧЕСТВЕННЫЕ ХАРАКТЕРИСТИКИ ОБЪЕКТА ОЦЕНКИ

Таблица 8.3-1 Общая характеристика Объекта оценки

№ п/п	Объект права	Кадастровый номер	Адрес расположения	Площадь, кв.м.	Инженерные коммуникации	Индивидуальные характеристики
1	Земельный участок, категория земель: земли населенных пунктов, разрешенное использование: для бытового обслуживания	50:23:0000000:162034	Московская область, Российская Федерация, Раменский муниципальный район, Городское поселение Раменское	5741	Не заведены на участок	Зона общего пользования

Источник: составлено Оценщиком³

³ На основании схемы предоставленной Заказчиком.

Текущее состояние: По состоянию на дату оценки используется собственником под места общего пользования - дорогу.

Балансовая стоимость: Балансовая стоимость не была предоставлена заказчиком. Отсутствие балансовой стоимости не влияет на результаты оценки

Субъект права: Владельцы инвестиционных паев Закрытого паевого инвестиционного рентного фонда «Своя земля - рентный», данные о которых устанавливаются на основании данных лицевых счетов владельцев инвестиционных паев в реестре владельцев инвестиционных паев и счетов депо владельцев инвестиционных паев, под управлением Общества с ограниченной ответственностью «УПРАВЛЯЮЩАЯ КОМПАНИЯ «ТОВАРИЩЕСТВО ДОВЕРИТЕЛЬНОГО УПРАВЛЕНИЯ»⁴

Имущественные права на объект оценки: Общая долевая собственность.

Наличие обременений: Доверительное управление.

Классификация основных средств согласно МСО проводится по категориям: операционные и внеоперационные активы.

Операционные (рабочие) активы - активы, необходимые для деятельности предприятия.

Внеоперационные активы - имущество, находящееся у предприятия для будущего развития и инвестиций (инвестиционные активы), и активы, излишние для деятельности предприятия (избыточные, излишние активы).

Согласно МСФО 40 различают инвестиционную недвижимость и недвижимость, занимаемую владельцем.

Инвестиции в недвижимость - земля или здание (либо часть здания, либо и то, и другое), находящаяся в распоряжении (собственника или арендатора по договору финансовой аренды) с целью получения арендных платежей, доходов от прироста стоимости капитала или того и другого, но не для производства или поставки товаров, оказания услуг, административных целей или продажи в ходе обычной хозяйственной деятельности.

Недвижимость, занимаемая владельцем - недвижимость, находящаяся в распоряжении (владельца или арендатора по договору финансовой аренды), предназначенная для использования в производстве или поставке товаров, оказании услуг или в административных целях.

Согласно МСФО 40 объекты незавершенного строительства или объекты, находящиеся в стадии реконструкции по поручению третьих лиц не являются инвестициями в недвижимость независимо от их предполагаемого использования в будущем.

Инвестиции в недвижимость предназначены для получения арендной платы или доходов от прироста стоимости капитала, либо того и другого. Поэтому денежные потоки, поступающие от инвестиций в недвижимость, как правило, не связаны с остальными активами компании. Это отличает инвестиции в недвижимость от недвижимости, занимаемой владельцем. Поступления и платежи денежных средств в процессе производства или поставки товаров, оказания услуг (или использования объекта основных средств в административных целях), относятся не только к объекту основных средств, но и к другим активам, используемым в процессе производства или поставки товаров (услуг).

Различают следующие виды имущества, задействованного владельцем: неспециализированное и специализированное.

Специализированное имущество из-за особенностей местоположения редко продается (если продается вообще) на открытом рынке иначе как часть предприятия, неотъемлемым компонентом

⁴ Поданным заказчика

которого это имущество является.

Неспециализированное имущество достаточно широко представлено на открытом конкурентном рынке.

Объекты недвижимого имущества, представленные к оценке являются внеоперационными неспециализированными активами.

8.4. ПЕРЕЧЕНЬ ДОКУМЕНТОВ, ИСПОЛЬЗУЕМЫХ ОЦЕНЩИКОМ И УСТАНОВЛИВАЮЩИХ КОЛИЧЕСТВЕННЫЕ И КАЧЕСТВЕННЫЕ ХАРАКТЕРИСТИКИ ОБЪЕКТА ОЦЕНКИ

Перечень документов, используемых Оценщиком и устанавливающих количественные и качественные характеристики объекта оценки, представлен в следующей таблице.

Таблица 8.4-1 Описание полученных от Заказчика документов

№ п/п	Кадастровый номер	Выписка из Единого государственного реестра недвижимости об основных характеристиках и зарегистрированных правах на объект недвижимости
1	50:23:0000000:162034	От 10.04.2020

Источник: документы получены от Заказчика

9. АНАЛИЗ РЫНКА ОБЪЕКТА ОЦЕНКИ, ЦЕНООБРАЗУЮЩИХ ФАКТОРОВ, А ТАКЖЕ ВНЕШНИХ ФАКТОРОВ, ВЛИЯЮЩИХ НА ЕГО СТОИМОСТЬ

Согласно ФСО №3 в отчете об оценке должен быть приведен анализ рынка объекта оценки, а также анализ других внешних факторов, влияющих на его стоимость. В разделе анализа рынка должна быть представлена информация по всем ценообразующим факторам, использованным при определении стоимости, и содержаться обоснование значений или диапазонов значений ценообразующих факторов. На рыночную стоимость существенное влияние оказывают общая макроэкономическая ситуация в стране и локальная ситуация, сложившаяся в регионе расположения объекта.

В данном разделе приводится, по возможности, наиболее актуальная информация в соответствии с имеющимися в открытых источниках информации обзорами, публикуемыми профессиональными аналитиками. При этом учитывается, что обзоры, максимально приближенные к дате, зачастую еще не сформированы, а имеющиеся обзоры охватывают не все сегменты рынка, поэтому часть сведений, приводимых в данном разделе, относится к более ранним датам.

9.1. Анализ влияния общей политической и социально-экономической обстановки в стране и регионе расположения объекта оценки на рынок оцениваемого объекта

Обязательными условиями для стабильного функционирования и развития рынка недвижимости являются⁵:

1. Политическая и экономическая устойчивость, положительная динамика развития страны и региона местоположения, свободные рыночные условия,
2. Максимально широкое и открытое (по характеристикам и цене) предложение объектов недвижимости (офисов, торговых и складских площадей, квартир и индивидуальных домов, разных по местоположению и площади, количеству комнат и уровню комфорта),
3. Постоянство доходов и рост денежных накоплений потенциальных покупателей (населения и бизнеса).

Рынок недвижимости локализован в пределах района местоположения объекта, поэтому «ассортимент» и качество объектов, а также доходы населения и бизнеса прямо зависят от уровня развития и состояния региональной экономики, перспектив развития региона, состояния строительной отрасли и местной промышленности стройматериалов, которые, в свою очередь, основаны на прочности и стабильности государства, на благоприятных условиях развития предпринимательства, а также обусловлены общим состоянием экономики и финансов страны, состоянием государственного бюджета, исполнением федеральных целевых программ, определяющих направления, структуру и темпы развития страны и каждого из регионов.

С целью определения рыночной привлекательности, востребованности и перспективы объектов недвижимости необходим анализ геополитического и общеэкономического положения России в мире, а также уровня и тенденций социально-экономического развития региона местонахождения объектов.

Для анализа рынка недвижимости, определения тенденций и перспектив его развития, изучаются основные внешние и внутренние политические и экономические события, прямо или косвенно влияющие на поведение участников рынка, на доходы и накопления населения, изучаются макроэкономические и региональные показатели и их динамика, состояние финансово-кредитной системы, структурные изменения экономики и инвестиционные условия.

5 1. Социально-экономическое положение России <https://rosstat.gov.ru/storage/mediabank/f9w652x0/osn-12-2020.pdf>, <https://rosstat.gov.ru/storage/mediabank/fU7e3uMD/osn-01-2021.pdf>, 2. http://www.cbr.ru/banking_sector/statistics/, 3. <https://ru.investing.com/commodities/real-time-futures>.

Положение России в мире

Сегодняшнее геополитическое и экономическое положение страны характеризуется следующими фактами и событиями:

1. Россия занимает самую значительную долю крупнейшего материка - Евразии, граничит по суше с 14 государствами и омывается водами тринадцати морей мирового океана, имея транспортные выходы в любую страну мира. Россия обладает самой большой территорией и самыми крупными запасами ключевых природных и энергетических ресурсов. Страна лидирует среди всех стран мира по количеству разведанных запасов природного газа и древесины, занимает второе место в мире по запасам угля, третье - по месторождениям золота, второе - по редкоземельным минералам. Даже с учетом сложных климатических и транспортных условий страны это даёт огромные возможности экономического развития и роста благосостояния российского народа.

2. Современная Россия унаследовала от СССР высокоразвитую энергетическую систему (электростанции и месторождения нефтегазового сектора, магистральные, распределительные сети и трубопроводы), развитую тяжёлую и машиностроительную индустрию, самую передовую оборонную промышленность, сильнейший научный потенциал, одну из лучших высшую школу, всеобщее универсальное среднее образование, системное здравоохранение и социальное обеспечение граждан. В результате, сегодня Россия, как правопреемница СССР, играет ведущую военно-политическую роль в мире, являясь одним из пяти основных членов Совета безопасности ООН (наряду с Индией, Китаем, США и Францией) и имея второй в мире по мощности, после США, военный потенциал.

3. Отношения частной собственности и стремление частного лица к экономической выгоде, сложившиеся в стране в последние 30 лет, наряду с пороками и недостатками, характерными для любого капиталистического общества (коррупция, социальное расслоение), легли в основу стимулирования труда, свободного рыночного ценообразования, предпринимательской активности, конкуренции, развития технологий, направленных на удовлетворение потребительского спроса, создание товарного многообразия, повышение качества и потребительских свойств товаров. Частная собственность особенно эффективна на потребительском рынке, где огромному числу потребителей (населению) требуются всевозможные товары с самыми различными свойствами. Государственная (и муниципальная) собственность сохраняются в производстве и обмене объектами и товарами, имеющими оборонное значение, а также предназначенными для экономической безопасности и стабильности страны.

Для обеспечения активности и свободы предпринимательства и конкуренции созданы механизмы и органы государственного регулирования и контроля, эффективность которых совершенствуется по мере развития рынка и развития общественных отношений. Свободный рынок сбалансировал спрос и предложение как по продуктам питания и бытовым товарам, так и по продукции производственного назначения. Рыночные принципы заставляют частные и государственные предприятия работать самостоятельно, прибыльно и конкурентно, освобождая экономику (и во многом - государство) от убыточных и неэффективных предприятий. Рыночные условия наряду с государственным регулированием ведут к росту производства востребованных обществом отраслей экономики, росту качества и конкурентоспособности товаров.

4. В течение последних двадцати лет вместе с восстановлением экономики (после её деградации в 90-х годах двадцатого века) развивались международная кооперация и специализация России, как крупнейшего мирового экспортёра энергетических ресурсов (природный газ, нефть, электроэнергия), металлов, продукции оборонной промышленности, а также программного обеспечения, экологически чистой сельскохозяйственной продукции. Благодаря этому накапливались золотовалютные резервы (с 12,5 млрд.долл. США на 31.12.1999 до

592,4 млрд.долл. США на 25.12.2020 года). Госбюджет стал профицитным, что позволило стабилизировать бюджетную сферу, принимать и исполнять социальные программы и программы инфраструктурного развития страны, укрепить обороноспособность. В этот период в страну импортируются современные средства производства (оборудование, станки, сельскохозяйственная техника, транспортные средства, строительные и сельскохозяйственные машины и их комплектующие) и товары потребления широкого ассортимента. Построены новые высокотехнологичные производства, в том числе с участием международных корпораций. Всё это, наряду со свободной внешней торговлей, позволило удовлетворить внутренний спрос в высококачественной производственной и бытовой продукции лучших мировых производителей.

Укрепление российских государственных структур, бюджетной политики и экономические успехи в первом десятилетии 21 века позволили вести самостоятельную и независимую внешнюю и внутреннюю политику в интересах страны и российского народа. Основные макроэкономические показатели России в период 2000 - 2020 годы были положительными, среднегодовой прирост ВВП составил **+3,7%**. При этом, на динамику развития прямо влияют внешние факторы: в 2009 году в условиях мирового финансового кризиса ВВП России снизился на **-7,8%**, по итогам 2015 года, года обрушения мировых цен на нефть с 110 до 25 долл. США/барр, снижение составило **-2%**, в другие 18 лет стабильного роста мировой экономики ВВП России росло в среднем на **+4,6%** ежегодно, что выше средних темпов. Масштабное строительство инфраструктуры, жилой и нежилой недвижимости, глобальные проекты развития транспортной системы: морского пути, трубопроводов, мостов сети дорог продвигали Россию в ряд самых передовых стран.

Успехи России [воспринимается](#) США (мировым военным и политическим лидером) как стремление подорвать их политическое господство и доминирующее финансово-экономическое положение в мире, сложившееся с 90-х годов прошедшего столетия после распада СССР. Оказывая давление на страны Евросоюза и другие подчиненные страны, США стали всеми способами [препятствовать экономическому развитию России](#). Любое проявление Россией самостоятельности, независимости и взаимовыгодного сотрудничества с развитыми странами встречается экономическими санкциями и ограничениями. Последним характерным примером недобросовестной мировой конкуренции и противодействия развитию России со стороны США являются санкции против строительства газопровода «Северный поток-2», планировавшегося к вводу ещё в конце 2019 года. Более того, сразу после распада СССР в 1991 году, вокруг границ России Соединёнными Штатами и странами Запада начал создаваться [пояс военно-политической напряженности и конфликтов](#) (страны Прибалтики, Грузия, Молдавия, Украина, Белоруссия, Армения, страны Средней Азии), что заставляет Россию укреплять свою обороноспособность и развивать политику импортозамещения, неся дополнительные расходы.

5. В конце 2019 года человечество столкнулось с новой, ранее неизученной смертельно опасной вирусной инфекцией COVID-19. Быстрое распространение эпидемии по всему миру потребовало от всех стран введения строгих карантинных мер, была остановлена работа многих предприятий и организаций. В результате, в первой половине 2020 года падение ВВП большинства стран составило от 5 до 20%. Влияние весенней 2020 года волны пандемии сократило спрос на товары и обрушило мировые рынки. Обострились как международные, так и внутренние проблемы стран: территориальные споры и межнациональная вражда, социальное и имущественное расслоение, внутренние политические конфликты. Резкий рост безработицы, банкротства бизнеса и домохозяйств, взаимные неплатежи привели к социальной напряжённости по всему миру. После летнего спада пандемии, начиная с осени, и особенно, зимой 2020-2021 гг., распространение инфекции вновь обострилось по всему миру. Появились новые опасные штаммы коронавируса.

В этих условиях Россия одна из первых разработала, испытала и зарегистрировала наиболее безопасные и эффективные вакцины от COVID-19, а в настоящее время начала повсеместную

вакцинацию населения. Это снизит риски массовых потерь жизни людей, а также риски значительного падения российской экономики. Российскую вакцину также закупили 42 страны.

6. Государством определены главные цели развития Российской Федерации на период до 2030 года:

- сохранение населения, здоровье и благополучие людей;
- возможности для самореализации и развития талантов;
- комфортная и безопасная среда для жизни;
- достойный, эффективный труд и успешное предпринимательство;
- цифровая трансформация.

В рамках национальной цели "Комфортная и безопасная среда для жизни" планируется улучшение жилищных условий не менее 5 млн семей ежегодно и увеличение объёма жилищного строительства до 120 млн кв. метров в год, улучшение качества городской среды, существенное улучшение качества дорожной сети. Это поддержит население и бизнес и даст новый импульс развития экономики.

Основные экономические показатели России 2020 года

(в сопоставимых ценах, предварительная оценка - данные периодически уточняются)

зеленый – положительная динамика, красный - отрицательная динамика

№		Январь-декабрь 2020 г.	
		млрд.руб.	+/- % г/г
1.	Валовой внутренний продукт	106606,6	-3,1
2.	Инвестиции в основной капитал (январь-сентябрь)	20118,4	-1,4
3.	Реальные располагаемые денежные доходы (за вычетом выплат по кредитам и страховым)		-3,5

		Янв 21/20	Январь-декабрь 2020г.	
		% м/м	млрд.руб	+/- % г/г
4.	Индекс промышленного производства	-2,5		-1,7
5.	Производство сельского хозяйства	+0,7	6110,8	+1,5
6.	Строительство (объём СМР в действующих ценах)	+0,1	9497,8	+0,1
7.	Объём заключённых договоров строительного подряда и прочих заказов (контрактов) в феврале, млрд рублей / обеспеченность заказами, мес.	+21,0/4,2		
8.	Введено в эксплуатацию общей площади зданий, млн. кв.м.		137,2	-1,9
9.	- жилых пом.	+15,1	106,4	+32,5
10.	- нежилых помещений, в том числе:		30,8	-5,5
11.	- торговых		6,9	-24,2
12.	- офисных		1,8	+5,8
13.	- промышленных		4,9	0
14.	- сельскохозяйственных		6,9	+15,0
15.	Пассажирооборот, млрд пасс-км	-44,0		
16.	Грузооборот транспорта, млрд т-км	-2,0	5396,5	-4,9
17.	в том числе, железнодорожного транспорта	+1,1	2544,9	-2,2
18.	трубопроводного	-5,2	2470,2	-8,0
19.	автомобильного	+5,3	271,5	-1,4
20.	Оборот розничной торговли, млрд рублей	-0,1	33555,0	-4,1
21.	Объём платных услуг населению, млрд рублей	-9,4	8747,0	-17,3
22.	Оборот общественного питания, млрд рублей	-11,9	1350,3	-20,7
23.	Внешнеторговый оборот (январь-декабрь 2020, млрд.долл.США)	-5,6	571,5	-15,3
24.	в том числе: экспорт товаров	-16,9 дек	331,7	-21,0
25.	импорт товаров	-2,9 дек	239,8	-5,8
26.	Среднемесячная начисленная заработная плата работников организаций за январь-декабрь 2020, руб.:			
27.	номинальная		51083	+6,0

Отчёт № 032/21 от 08.04.2021 г. об оценке рыночной стоимости об оценке земельного участка, для бытового обслуживания, расположенного в Раменском районе Московской области, входящий в состав имущества Закрытого паевого инвестиционного рентного фонда «Своя земля - рентный»

28.	реальная (учитывает инфляцию)			+2,5
29.	Ключевая ставка с 27.07.2020г., %		4,25%	
30.	Инфляция на конец февраля 2021 года (г/г)			+5,7

(в текущих ценах)

31.	Сальдированный финансовый результат организаций (без субъектов малого предпринимательства, кредитных организаций, государственных (муниципальных) учреждений, некредитных финансовых организаций) в действующих ценах за январь-декабрь 2020г., трлн. руб.	12,7		-22,1
32.	Доля убыточных организаций (январь-декабрь 2020)	29,4 %		
33.	Просроченная кредиторская задолженность на 01.12.2020 г., трлн руб.	4,0 (6,2% от общей кред. задолж)		+2,9
34.	Кредиты и прочие размещенные средства, предоставленные организациям на 01.02.2021 г., трлн. руб.	44,8		+14,9
35.	Кредиты физическим лицам на 01.02.2021 г., трлн. руб.	19,9		+13,1
36.	- задолженность по ипотечным жил. кредитам, трлн. руб.	9,1		+20,3
37.	- средневзвешенная ставка	7,4%		-16,3
38.	- просроченная задолженность по ипотечным кредитам, трлн. руб.	0,078 (0,9%)		+8,8
39.	Исполнение консолидированного бюджета РФ январь-декабрь 2020г., трлн.руб.			
	- доходы	37,9		-4,1
40.	- расходы	42,2		+12,8
41.	Золотовалютные резервы на 25.12.2020	589,6		+3,4

Выводы и перспективы российской экономики

Россия – богатая, влиятельная и самодостаточная страна с огромной территорией, высокообразованным населением, значительными природными и энергетическими ресурсами, передовой наукой и мощной обороной.

Основные макроэкономические показатели России в период 2000 - 2020 годы были положительными, среднегодовой прирост ВВП составил +3,7%, а если исключить два кризисных периода 2009, 2020 гг., прирост составил +4,6% ежегодно.

2020 год прошёл под разрушающим влиянием на мировую экономику пандемии: остановились многие производства, торговля, общепит, туризм, авиаперевозки, снизились доходы, упал спрос, сократились сделки, возросла безработица. Пандемия в условиях глобализации оказала мощное влияние на перспективы изменения структуры и оптимизации мировой экономики. С одной стороны, происходит изменение логистики и транспортных коммуникаций, роботизация производства, автоматизация систем связи и информационного пространства; новыми явлениями становятся онлайн-работа и онлайн-услуги, внедрение блокчейн-технологий и [цифровой валюты](#). С другой – мы видим ломку существующей структуры экономики со всеми негативными последствиями (остановка бизнеса, рост задолженности и банкротства, падение доходов населения).

Необходимо также отметить, что экономическая нестабильность в мире (и в нашей стране) нарастает на фоне [мировых политических процессов и конфликтов](#), происходящих из-за потери США мирового лидерства и роста влияния других экономических, политических и финансовых центров мира (Китай, Россия, Индия, Турция, другие). Нарастание общей международной напряжённости и внутривнутриполитических конфликтов в условиях мирового экономического кризиса и кризиса национальных экономик свидетельствует о высокой вероятности грядущего передела мира и сфер влияния.

В этих сложных внешнеполитических условиях практически все макроэкономические показатели России значительно снизились в первой половине 2020 года. Однако, страна организованно и сравнительно спокойно прошла первую и проходит вторую волну эпидемии, что подтверждается относительно низкой смертностью от вируса, первой создала вакцину и ведет массовую

вакцинацию, в результате чего макроэкономические показатели во второй половине 2020 года постепенно улучшались. Всего снижение годового ВВП России за 2020 года составило **-3,1%**, что значительно лучше других европейских стран и стран G20: Германия **-6,0%**, Франция **-9,8%**, Италия **-10,6%**, Великобритания **-9,8%**, США **-4,3%**, Канада **-7,1%**, Япония **-5,3%**. Это достигнуто благодаря оставшейся от СССР комплексной системе здравоохранения, своевременным карантинным мерам российского государства и мерам поддержки населения и бизнеса. Кроме того, в экономике России относительно (в сравнении с другими странами) меньшая доля обслуживающих секторов (финансы, туризм, общепит и др.), в наибольшей степени пострадавших от ограничений. В настоящее время усилия государства направлены на поддержку населения, финансовой системы и бизнеса: компенсацию потерь населения и бизнеса, поддержание спроса, ипотечное кредитование, снижение зависимости от импорта значимых видов товаров, снижение зависимости госбюджета от экспорта сырья и энергоресурсов в условиях снижения мирового спроса на них и внешних рисков.

Перспективы рынка недвижимости

1. Ухудшение состояния экономики и падение доходов повлекло в начале 2020 года некоторую коррекцию цен и снижение спроса на недвижимость. Но после принятия государством мер поддержки населения и бизнеса спрос сохранился и даже резко возрос с осени 2020 года. Это позволило спасти от массового банкротства строительные компании, а также предприятия по производству и реализации стройматериалов и комплектующих, другие организации, предоставляющие транспорт, строительные машины и оборудование.
2. Огромные ресурсные возможности страны (кадровые, научные, энергетические, сырьевые) и крепкое государство, гарантирующее национальную безопасность, защиту собственности, комплексное развитие территорий с помощью федеральных программ, стабильность и умеренные налоги на бизнес, неизбежно приведут к восстановлению экономики и привлекут новые инвестиции. При условии окончания мирового экономического кризиса и отсутствия новых внешних рисков в 2021 году вероятен рост ВВП до 4-5%. Общеэкономический рост повлечёт за собой рост доходов, что обусловит обоснованный рост рынка недвижимости.
3. Жильё, склады, магазины, производственные цеха, коммунальные и другие вспомогательные здания, а также инженерная инфраструктура и транспортные коммуникации будут нужны человеку всегда, независимо от эпидемий и даже войн. При этом требования к качеству, нормам площади и функциональным свойствам зданий постоянно повышаются.
4. По мере становления экономики нового уклада и с учетом последствий пандемии ещё более востребованными будут качественные комфортабельные квартиры и индивидуальные жилые дома с возможностью онлайн-работы и полноценного отдыха, уличных прогулок и занятий спортом.
5. Ситуация с быстрым распространением пандемии и закрытием границ стран указала на большие возможности развития внутреннего туризма и индустрии краткосрочного отдыха выходного дня, что повлечет развитие отечественной рекреационной инфраструктуры (гостиницы, дома отдыха и санатории, пляжи и аттракционы, внутренние дороги, придорожный и прибрежный сервис и пр.).
6. В 2020 году в условиях тенденции к высокой девальвации рубля, и особенно, после весенней волны пандемии, спрос и цены на недвижимость начали расти, что было оправдано:
 - отложенным в весенний период спросом,
 - необходимостью сохранения накопленных денежных средств и защиты их от обесценивания,
 - предоставленной государством возможностью воспользоваться новыми льготами по ипотеке.

Это оказало настолько сильное влияние на рынок недвижимости (и другие дорогостоящие товары), что с осени цены не только стабилизировались, но и начали бурно расти. Вместе с тем, этот рост не был обоснован экономически (стабильным ростом экономики и доходов), а обусловлен опасением покупателей ещё более высоких цен в будущем. Люди, учитывая уверенно ползущую в течение последних нескольких лет девальвацию рубля, берут кредиты, оформляют ипотеку, невзирая при этом на отсутствие роста доходов и неопределенность последствий пандемии для экономики. Необоснованно высокие цены недвижимости и установившийся тренд дальнейшего их роста могут привести, с одной стороны, к закредитованности и массовой неплатежеспособности заёмщиков, с другой – к необеспеченному кредитованию, банковской неустойчивости и рискам социальной нестабильности, так как из-за внешних факторов и ситуации с коронавирусом сегодня нет абсолютной гарантии стабильного экономического роста.

7. Следовательно, к вопросу приобретения недвижимости нужно подходить особенно взвешенно: имеющиеся средства смело можно инвестировать в ликвидную недвижимость (земельные участки, одно-, двухкомнатные квартиры (новые и «вторичку»), индивидуальные дома со всей инфраструктурой, коммерческую недвижимость небольших площадей, учитывая, что ключевой фактор перспективности и ликвидности недвижимости - местоположение), а кредиты, включая ипотечные, могут позволить себе только покупатели с высокими и стабильными доходами, гарантирующими их возврат.

Сегодня рынок насыщен предложениями, чтобы покупать необходимые жилые и нежилые объекты с целью улучшения жилищных условий, сохранения накоплений, укрепления и расширения перспективного бизнеса, подготовки к окончанию кризисных времён и к будущему росту рынков.

9.2. ОПРЕДЕЛЕНИЕ СЕГМЕНТА РЫНКА, К КОТОРОМУ ПРИНАДЛЕЖИТ ОЦЕНИВАЕМЫЙ ОБЪЕКТ

В России рынок недвижимости традиционно классифицируется по назначению:

- ✓ рынок жилья;
- ✓ рынок коммерческой недвижимости.

В соответствии с общепринятой классификацией профессиональных операторов рынка недвижимости все объекты недвижимости можно отнести к какому-либо сегменту рынка. В таблице ниже приведена классификация рынков недвижимости.

Таблица 9.2-1 Классификация рынков недвижимости

Признак классификации	Виды рынков
Вид объекта	Земельный, зданий, сооружений, предприятий, помещений, многолетних насаждений, вещных прав, иных объектов
Географический (территориальный)	Местный, городской, региональный, национальный, мировой
Функциональное назначение	Производственных и складских помещений, жилищный, непроизводственных зданий и помещений
Степень готовности к эксплуатации	Существующих объектов, незавершенного строительства, нового строительства
Тип участников	Индивидуальных продавцов и покупателей, промежуточных продавцов, муниципальных образований, коммерческих организаций
Вид сделок	Купли – продажи, аренды, ипотеки, вещных прав
Отраслевая принадлежность	Промышленных объектов, сельскохозяйственных объектов, общественных зданий, другие
Форма собственности	Государственных и муниципальных объектов, частных
Способ совершения сделок	Первичный и вторичный, организованный и неорганизованный, биржевой и внебиржевой, традиционный и компьютеризированный

Источник: составлено Оценщиком

Так как, согласно документам на объект оценки, предоставленным Заказчиком, объектом оценки является право собственности на земельный участок для бытового обслуживания, а именно участка ЗОП для участков под индивидуальное жилищное строительство, Оценщик делает вывод, что объект оценки относится к сегменту земельных участков для жилищного строительства.

9.3. Анализ оптового рынка земельных участков Московской области

Анализ рынка земельных участков Московской области говорит о том, что дефицит предложений по продаже земельных участков отсутствует и в свободном доступе имеется множество земельных участков различных категорий выставленных на продажу.⁶

Как видно из диаграммы, представленной на Рисунке 9-1, большинство земельных участков, предлагаемых к реализации, составляют земельные участки под ИЖС – 71% от общего количества предложений по продаже земельных участков, на втором месте земельные участки сельскохозяйственного назначения – 26%, далее следуют земельные участки промышленного назначения – 3%.

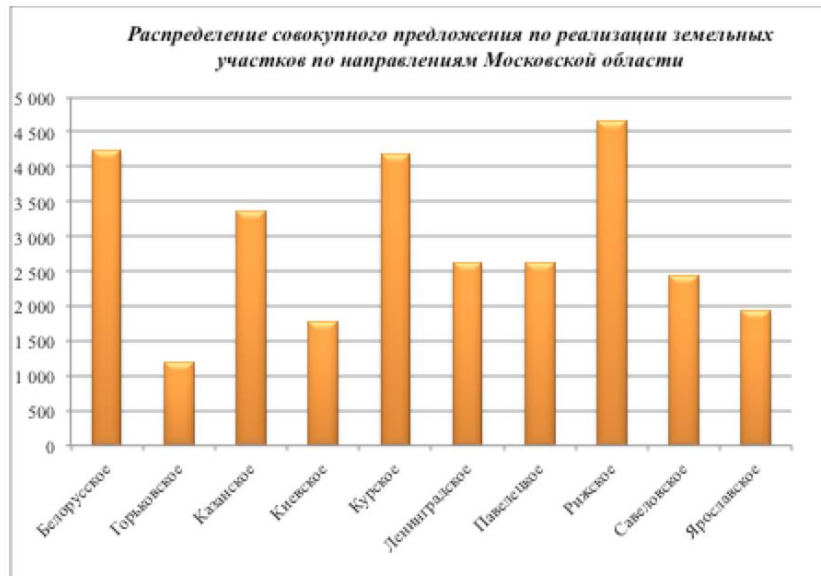
Рисунок 9-1. Распределение совокупного предложения по реализации земельных участков Московской области по категориям



Если говорить о количестве предложений по продаже земельных участков на рынке Московской области в зависимости от направления, то, как видно из диаграммы, представленной ниже на Рисунке 9-2, лидирует Рижское направление, на втором месте Белорусское, далее следуют Курское, Казанское и Ленинградское. Распределение совокупного предложения по реализации земельных участков по направлениям Московской области, выглядит следующим образом:

⁶ <https://maxyline.ru/analitika/analiz-rynka-zemelnyh-uchastkov-moskovskoj-oblasti-na-konec-pervogo-polugodiya-2017-goda.html>

Рисунок 9-2. Распределение совокупного предложения по реализации земельных участков по направлениям Московской области



С начала 2015 года и по настоящее время эксперты наблюдают тенденцию – отсутствие спекулятивного спроса. Земельный участок как актив на балансе сегодня достаточно затратный объект. Законодательные инициативы обязывают осваивать земельные участки в собственности по назначению. При этом произошло значительное повышение налоговых отчислений.

Заметно востребованной стала услуга «ленд-девелопмента», задачей которой является маркетинговая, техническая и юридическая проработка земельного участка к началу строительного процесса. В условиях кризиса, сниженного уровня платежеспособного спроса и отсутствия спекулятивного характера сделок на рынке земли, ленд-девелопмент становится обязательной составляющей для продажи участка.

Сегодня, подготовленный к строительству участок может стоить в два-три раза больше, чем неподготовленный участок в той же локации. Учитывая одинаковую стоимость подготовки, наибольшее количество таких участков расположено вблизи МКАД.

В таблице ниже, на основании проведенного анализа стоимости земельных участков, в зависимости от направления и категории, выведены средневзвешенные стоимости за 1 сотку земли в рублях, в зависимости от удаления от МКАД.

Таблица 9.3-1 Средневзвешенная стоимость 1 сотки земли по категориям земельных участков в зависимости от направления Московской области и удаленности от МКАД

№ п/п	Направление	Средняя стоимость руб./сот. С/Х			Средняя стоимость руб./сот. ИЖС			Средняя стоимость руб./сот. Пром. назначения		
		до 15 км от МКАД	от 15 км до 50 км от МКАД	от 50 км от МКАД	до 15 км от МКАД	от 15 км до 50 км от МКАД	от 50 км от МКАД	до 15 км от МКАД	от 15 км до 50 км от МКАД	от 50 км от МКАД
1	Белорусское	881 284	316 464	68 126	1 395 943	681 544	144 050	1 493 083	645 302	110 634
2	Горьковское	523 795	114 525	75 837	564 145	183 324	81 942	868 761	249 203	109 851
3	Казанское	409 694	139 094	48 155	405 447	119 845	55 916	505 896	143 638	108 098
4	Киевское	614 083	227 257	67 277	701 132	324 913	114 982	958 265	315 025	185 392
5	Курское	468 196	477 560	64 242	554 820	168 535	22 474	735 077	230 952	83 403
6	Ленинградское	478 385	137 717	56 723	620 311	149 017	75 193	462 385	219 942	104 960
7	Павелецкое	383 447	147 208	64 374	355 801	115 875	47 910	413 756	165 614	67 584
8	Рижское	772 892	425 888	99 662	1 162 335	441 649	82 986	910 316	328 139	67 127
9	Савеловское	445 261	148 427	44 362	686 260	209 772	68 741	589 896	165 149	99 203
10	Ярославское	484 812	189 384	60 873	507 429	197 830	79 934	642 289	190 038	56 846

Как видно из Таблицы 9.3 1 самыми дорогими направлениями по продаже земельных участков на удалении до 15 км от МКАД, независимо от категории участка, являются Белорусское, Рижское и Киевское. На удалении от 15 км до 50 км от МКАД самыми дорогими направлениями для участков сельскохозяйственного назначения являются Курское, Рижское, Белорусское; для участков ИЖС – Белорусское, Рижское, Киевское; для участков промышленного назначения – Белорусское, Рижское, Киевское.

На удалении от 50 км от МКАД самыми дорогими направлениями для участков сельскохозяйственного назначения являются Рижское, Горьковское, Белорусское; для участков ИЖС – Белорусское, Киевское, Рижское; для участков промышленного назначения – Киевское, Белорусское, Горьковское.

По данным произведенного анализа в Таблице 2, которая представлена ниже, указаны диапазоны стоимости 1 сотки земли по направлениям в зависимости от категории участка, а так же удаленности от МКАД.

Таблица 9.3-2 Диапазоны стоимости 1 сотки земли по категориям земельных участков в зависимости от направления Московской области и удаленности от МКАД

№ п/п	Направление	Диапазон	Диапазон руб./сот. С/Х			Диапазон руб./сот. ИЖС			Диапазон руб./сот. Пром. назначения		
			до 15 км от МКАД	от 15 км до 50 км от МКАД	от 50 км от МКАД	до 15 км от МКАД	от 15 км до 50 км от МКАД	от 50 км от МКАД	до 15 км от МКАД	от 15 км до 50 км от МКАД	от 50 км от МКАД
1	Белорусское	min	118 750	21 053	1 500	258 333	70 000	14 286	13 500	7 647	22 267
		max	4 095 000	900 000	310 000	7 199 277	3 900 000	2 631 579	4 095 000	2 500 000	290 000
2	Горьковское	min	100 000	3 870	3 000	100 000	47 417	22 222	23 579	52 632	51 653
		max	2 100 000	400 000	300 000	1 000 000	811 111	270 000	2 906 977	825 688	225 000
3	Казанское	min	62 500	2 200	1 757	79 167	18 000	5 594	131 579	10 891	20 455
		max	882 353	550 000	150 302	1 431 718	538 922	192 231	2 180 000	500 000	330 000
4	Киевское	min	233 333	2 606	3 333	127 273	100 000	15 773	350 000	65 306	160 000
		max	1 666 667	836 364	233 333	2 404 762	1 065 000	783 333	1 794 872	780 000	288 889
5	Курское	min	133 333	18 438	6 272	105 333	7 917	7 000	13 965	18 784	2 400
		max	1 227 273	750 000	180 000	2 609 100	750 000	77 193	1 851 852	708 333	184 906
6	Ленинградское	min	111 940	12 414	1 875	10 000	25 993	13 000	25 463	11 000	4 987
		max	1 598 875	642 714	307 167	4 000 000	583 333	313 043	1 300 000	1 080 000	357 143
7	Павелецкое	min	74 333	4 000	4 471	118 750	9 500	8 750	110 000	21 127	8 140
		max	875 000	530 000	430 000	800 000	750 000	150 000	1 367 521	1 193 333	100 000
8	Рижское	min	162 500	21 053	2 692	277 778	5 098	7 000	165 217	30 303	17 678
		max	3 217 500	2 250 000	530 000	17 896 920	3 877 666	594 184	2 457 000	1 307 420	142 857
9	Савеловское	min	121 429	1 538	1 100	164 286	28 333	20 000	380 000	61 798	25 926
		max	973 631	1 628 571	190 000	3 333 333	1 404 000	222 222	1 449 275	694 981	200 000
10	Ярославское	min	37 500	6 667	1 935	40 000	13 000	2 450	92 357	62 500	30 000
		max	3 030 303	1 500 000	1 000 000	2 454 545	835 714	416 667	2 063 600	906 250	90 000

В профильном Департаменте ИНКОМ-Недвижимость подвели итоги прошлого года на вторичной «загородке» Московской области.

По мнению специалистов компании, лишь 25% выставленных лотов имеют адекватный ценник, стоимость остальных объектов завышена в диапазоне от 30% до нескольких раз. При этом средняя цена коттеджа выросла за год на четверть, до 10 млн руб., дачи, напротив, подешевели на 5%, до 5 млн руб. Впрочем, для многих клиентов это все равно дорого: сумма покупки в дачном сегменте составляет сейчас в среднем 1,5 млн руб.

Сделок на загородной «вторичке» в 2019-м стало на 21% меньше, чем было годом ранее. Эксперты компании отмечают, что помимо некачественного товара в стагнации сегмента виноваты продавцы, 30% из которых вообще не готовы предоставлять скидку, а 50% согласны уступить не более 10% от стоимости лота.

В конце 2019 года на подмосковной вторичной «загородке» в продаже находилось 56 763 объекта, что на 3% уступает показателям годичной давности. 48% предложения составили [коттеджи](#), 38% – [участки](#) без подряда (УБП), 9% – [дачные дома](#) и 5% – блокированная застройка ([таунхаусы](#) и дуплексы).

«В прошлом году темпы сокращения экспозиции на загородной «вторичке» ощутимо замедлились, – отмечает руководитель Аналитического центра ИНКОМ-Недвижимость Дмитрий Таганов. – Для сравнения: за 2018-й предложение в сегменте уменьшилось на 28%. Я считаю, что подобная стабилизация объясняется общим подъемом активности на рынке жилья. Он производит психологический эффект, который сильнее всего действует именно на владельцев «вторички». Как итог – мы видим, что все больше людей на загородном рынке решают выставить свой лот на продажу или, если он уже находится на реализации, продолжают ждать покупателя».

Впрочем, отсутствие перемен в экспозиции таит в себе определенные риски: из-за него не происходит оздоровление предложения, а число низколиквидных объектов растет.

«Лишь 25% представленных в продаже лотов имеют адекватную стоимость, – говорит Дмитрий Таганов. – У большей части объектов цены завышены: в среднем на 30-40%, а в отдельных случаях – в несколько раз. Многие лоты имеют юридические проблемы, плохое техническое состояние, неудачное расположение, слишком большую площадь и т.д. Все эти факторы значительно снижают возможность их продажи, и даже скидка не всегда помогает».

По данным Аналитического центра компании, средняя площадь выставленного на «вторичке» коттеджа составляет 281 кв. м, таунхауса – 200 кв. м, дачи – 76 кв. м, УБП – 13 соток. При этом наиболее частый запрос клиентов – это дом метражом не более 150 «квадратов»

Если рассматривать цены на вторичном рынке загородного жилья, то самым дорогостоящим форматом здесь являются таунхаусы: их средняя стоимость равна 16 млн руб., с учетом общего дефицита таких строений она поднялась за год на 45%. Коттеджи предлагаются в среднем за 9,9 млн руб., что на 24% превышает прошлогодние показатели. Средний ценник дачи, в свою очередь, понизился на 5% и сейчас равен 5 млн руб. Стоимость предложения УБП осталась неизменной и составляет в среднем 2 млн руб.

Средняя стоимость сотки на загородном рынке Московской области к концу первого полугодия составила 241 тыс. рублей, а средняя стоимость участка – 3 млн рублей, подсчитали специалисты федерального портала «МИР КВАРТИР». За год земля в области подорожала на 1%.

По данным Mirkvartir.ru, первое место в рейтинге самых дорогих направлений можно присвоить Осташковскому шоссе, протяженность которого всего около 20 километров. Это очень живописная трасса, проходящая по берегам Клязьминского водохранилища. Сотка в среднем стоит здесь 435 тыс. рублей, участок – около 7 млн рублей.

На втором месте Новорижское шоссе, представляющее одну из самых престижных магистралей области, особенно на участке до бетонки. Средняя стоимость участков здесь 3,6 млн рублей, или 270 тыс. рублей за сотку.

Третью строчку занимает Минское шоссе, проходящее по Одинцовскому району – самому дорогому в Подмосковье. В непосредственной близости от МКАД практически все предложения относятся к элитному сегменту, на границе области цены заметно снижаются. Средний ценник по направлению составляет 3,5 млн рублей за участок или 269 тыс. рублей за сотку.

Последнее в первой пятерке – Пятницкое шоссе, имеющее протяженность всего около 50 километров. Сотка здесь торгуется в среднем за 255 тыс. рублей, общая стоимость участка – почти 3,5 млн рублей.

Если дорогие трассы расположены на западе и северо-западе, то дешевые – на востоке и юго-востоке Подмосковья.

«Дешевую пятерку» открывает Егорьевское шоссе: 1,6 млн рублей за участок и 190 тыс. рублей за сотку. Следом за ним идет Новорязанское шоссе, где за участок просят чуть дороже – 1,8 млн рублей. Третье с конца по общей стоимости земли – Горьковское шоссе (2,1 млн рублей за участок, 194 тыс. рублей за сотку). Затем идут Носовихинское (2,2 млн рублей за участок, 197 тыс. рублей за сотку) и Фряновское шоссе (2,4 млн рублей за участок, 201 тыс. рублей за сотку).

Интересно заметить, как различаются установленные продавцами цены и реальные бюджеты сделок на загородной «вторичке». Так, таунхаусы приобретают в среднем за 11,1 млн руб., т.е. в 1,4 раза дешевле. Примерно такая же разница наблюдается в сегменте коттеджей, которые находят нового владельца при средней сумме сделки 7,2 млн руб. Земельные участки покупают за 1,3 млн руб., или по стоимости в 2,6 раза ниже средней цены предложения. Однако «рекордсменом» оппозиции «ожидания – реальность» являются дачи: их приобретают в среднем за 1,5 млн руб., что в 3,3 раза меньше суммы, которую за них обычно просят.

За прошедший год на 14 направлениях из 21, вошедшего в исследование, цены слегка подросли. Больше других подорожали участки на Дмитровском (+3,8%), Симферопольском (+3,6%) и Ярославском (+3%) шоссе. По 2,8% прирастили Новорижская и Волоколамская трассы.

На 7 направлениях ценники изменились в сторону понижения. Прежде всего, это Егорьевское (-2,6%), Горьковское (-2,3%) и Фряновское (-1,9%) шоссе. На Новокаширской и Щелковской трассах участки подешевели на 1%.

Средняя стоимость участков на разных направлениях Московской области

№	Шоссе	Цена за сотку, руб.	Ср. стоимость участка, руб.	Прирост стоимости участка за год
1	Осташковское	435216	6952708	1,1%
2	Новорижское	270631	3598524	2,8%
3	Минское	268931	3519746	1,7%
4	Можайское	268042	3496482	1,4%
5	Пятницкое	254825	3483673	1,2%
6	Ярославское	257631	3242796	3,0%
7	Рогачевское	249648	3168786	-0,2%
8	Дмитровское	246934	3134264	3,8%
9	Волоколамское	270149	3086492	2,8%
10	Варшавское	233580	2914528	1,3%
11	Ленинградское	224693	2904656	-0,7%
12	Симферопольское	230628	2886493	3,6%
13	Щелковское	225037	2774347	-1,0%
14	Каширское	223417	2748210	1,4%
15	Новокаширское	216226	2714897	-1,1%
16	Киевское	213476	2553708	2,4%
17	Фряновское	201858	2354902	-1,9%
18	Носовихинское	197836	2157246	2,5%
19	Горьковское	194325	2143107	-2,3%
20	Новорязанское	191457	1794662	1,8%
21	Егорьевское	190839	1653895	-2,6%
	Среднее	241209	3013530	1,0%

Средний срок экспозиции домостроения на «вторичке» составляет сегодня 6-8 месяцев в зависимости от состояния объекта, его удаленности от столицы и т.д. Участки, а также дома больших размеров могут ожидать покупателя год-полтора.

«Проблема загородной “вторички” заключается еще и в том, что около 30% продавцов вообще не готовы к торгу, – добавляет Дмитрий Таганов. – Половина владельцев жилья согласна предоставить скидку, но не более чем 10%. И только каждый пятый собственник готов к плодотворному диалогу с покупателем».

Как следствие, в 2019-м спрос в сегменте сократился на 21% в годовом выражении. За указанный период на подмосковной вторичной «загородке» было реализовано 1513 лотов. 45% клиентов выбрали коттеджи (на 1 п.п. меньше, чем годом ранее), 41% – УБП (+4 п.п.), 10% – дачи (-3 п.п.) и 4% – таунхаус или дуплекс (без изменений).

Среди наиболее популярных направлений в 2019 году оказались Новорижское и Егорьевское шоссе (по 14% сделок у каждого), Дмитровское и Ленинградское направления (по 8% продаж), а также Калужское и Киевское шоссе (по 7% спроса). При этом 18% приобретенных объектов находятся на расстоянии до 30 км от Москвы, 28% – от 31 до 60 км, 54% – далее 60 км.

Источник: <https://www.realtymag.ru/articles/publikacii/itogi-2019-g-na-rynke-zagorodnoi-nedvizhimosti-podmoskovya/>, <https://www.yandex.ru/turbo?text=https%3A%2F%2Fwww.mirkvartir.ru%2Fjournal%2Fanalytics%2F2019%2F07%2F29%2Frejting-podmoskovnyh-shosse-po-stoimosti-zemel-nyh-uchastkov%2>

9.4. Анализ влияния фактического назначения земельного участка на стоимость (для мест общего пользования)

Ранее Оценщиком было выявлено, что нижеперечисленный земельный участок используется в качестве Зон общего пользования в жилом поселке:

№ п/п	Кадастровый номер	Площадь, (кв.м.)	Назначение ЗУ
1.	50:23:0000000:161532	62 278,00	Место общего пользования для обеспечения проезда (дорога)

Концепция строительства поселков предусматривает наличие инфраструктуры, расположенной на территории всего поселка. Как правило, потенциальный покупатель, оплачивая свой земельный участок в поселке, автоматически платит за землю под инфраструктурными объектами (так называемые участки зон общего пользования).

В аналитических материалах по рынку загородных земельных участков отмечается:⁷

Площадь общественной зоны во многом определяется статусом поселка – чем она больше, тем выше статус. Как отмечает Владимир Яхонтов, Управляющий партнер «МИЭЛЬ-Загородная недвижимость», экономя, застройщики иногда сокращают общественные площади до 15% от общей площади участка, но это неправильно – ведь помимо собственных земельных участков и дорог в поселке обязательно должно быть хотя бы место для прогулок. В статусных и дорогих поселках на общественных территориях находятся даже парки с фонтанами, озерами, не говоря уже о фитнес-центрах и салонах красоты. А в поселках таунхаусов общественные территории могут достигать до 50% от общей площади поселка – за счет того, что собственные участки земли маленькие.

По оценке Александра Дубовенко, директора по развитию компании ГУД ВУД, в поселках эконом-класса «общественные зоны, включая дороги», занимают 15-20%, в бизнес-классе - 25-30%, а в элитном – уже не ограничено и может достигать до 50-60%.

Таблица 9.4-1 Соотношение застраиваемых площадей и отводимых под общественные зоны в коттеджных / дачных поселках Подмосковья

Наименование	Эконом	Бизнес	Элит
Частные территории, % от общей площади поселка (га)	70-95 % (среднее 85%)	60-90 (среднее 70%)	30-70% (среднее 65%)
Общественные территории, % от общей площади поселка (га)	5-30% (среднее 15%)	10-50% (среднее 25%)	15-70% (среднее 30%)
Общая площадь инфраструктурных объектов, кв. м	50-1 800 (среднее 1 100)	200-15 000 (среднее 3 200)	250-27 000 (среднее 4 800)
Пример	«Чеховские дачи»	«Русская деревня»	«Millennium Park»
	Симферопольское шоссе, 45 км	Новорижское шоссе, 22 км	Новорижскому шоссе, 19 км
	Общая площадь 17 га	Общая площадь 55 га	Общая площадь 285 га
	Количество домовладения 143	Количество домовладения 236	
	Площадь участков от 8 до 12 сот.	Площадь участков от 15 до 25 сот.	Площадь участков от 19 до 200 сот
	Площадь част. землевладений 14 га (80%)	Площадь част. землевладений 40 га (73%)	Площадь част. землевладений 190 га (67%)

⁷ по материалам компаний «Абсолют менеджмент», «МИЭЛЬ-Загородная недвижимость», «ГУД ВУД», Vesco Consulting <http://kotteg.com/stati-o-kottedzhah-stroitelstve/read/kottedzhnie-poselki/>

Наименование	Эконом	Бизнес	Элит
	Площадь общ. территорий – 3 га (20%)	Площадь общ. территорий – 15 га (27%)	Площадь общ. территорий – 95 га (33%)
Типичная инфраструктура	КПП, административное здание и магазин, детская и спортивная площадка.	КПП, административное здание и супермаркет, детская и спортивная площадка, коммунальные сервисы - прачечную, химчистку, службу эксплуатации. Рекреационные и прогулочные зоны.	КПП, административное здание и торговый комплекс с банкоматом и аптечным пунктом, детские площадки и комната ребенка, спортивный комплекс и площадки, кафе и ресторан. Многочисленные рекреационные и прогулочные зоны. Точки притяжения – гольф- или яхт-клуб, конный центр, озеро на территории и т.д.

Источник: <http://kotteg.com/stati-o-kottedzhah-stroitelstve/read/kottedzhnie-poselki/>

Оцениваемый земельный участок не может быть использован для дачного строительства, как предусмотрено их разрешенным использованием, поскольку проектом планировки поселка предусмотрено их функциональное назначение в качестве зоны озеленения вдоль забора и места под КПП. Соответственно, собственник оцениваемых земельных участков не может использовать их иным образом, соответствующим виду разрешенного использования.

Для данных земельных участков возможно изменение вида разрешенного использования на земли общего пользования (фактическое использование). Это позволит уменьшить кадастровую стоимость и, соответственно, налоговые платежи. Также существует возможность отказа от права собственности для данных земельных участков и в последующем передача их в собственность администрации.

Для определения величины скидки на вид использования объекта оценки был проведен анализ удельных показателей кадастровой стоимости земельных участков по видам разрешенного использования земель и в зависимости от фактического использования, согласно данным, представленным на Публичной кадастровой карте (<http://maps.rosreestr.ru/PortalOnline/>).

Принтскрины Публичной кадастровой карты приведены ниже.

Отчёт № 032/21 от 08.04.2021 г. об оценке рыночной стоимости об оценке земельного участка, для бытового обслуживания, расположенного в Раменском районе Московской области, входящий в состав имущества Закрытого паевого инвестиционного рентного фонда «Своя земля - рентный»

Рисунок 9.4-2 Кадастровая стоимость земельных участков, расположенных по адресу: Московская область, Сергиево-Посадский район, с/о Бужаниновский, в р-не д. Путятино

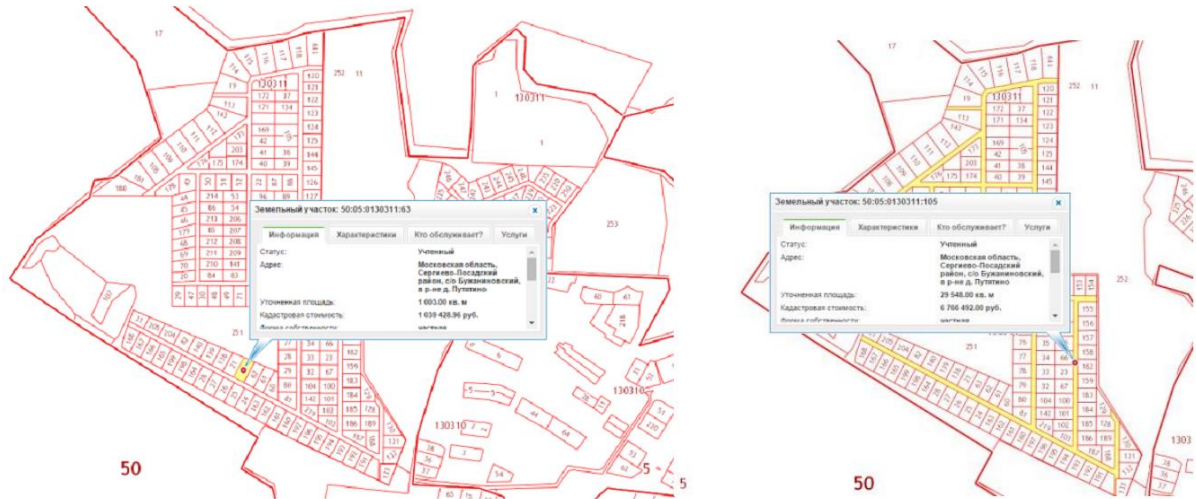


Рисунок 9.4-3 Кадастровая стоимость земельных участков, расположенных по адресу: Московская область, Чеховский район, сельское поселение Стремиловское, в районе д. Горелово

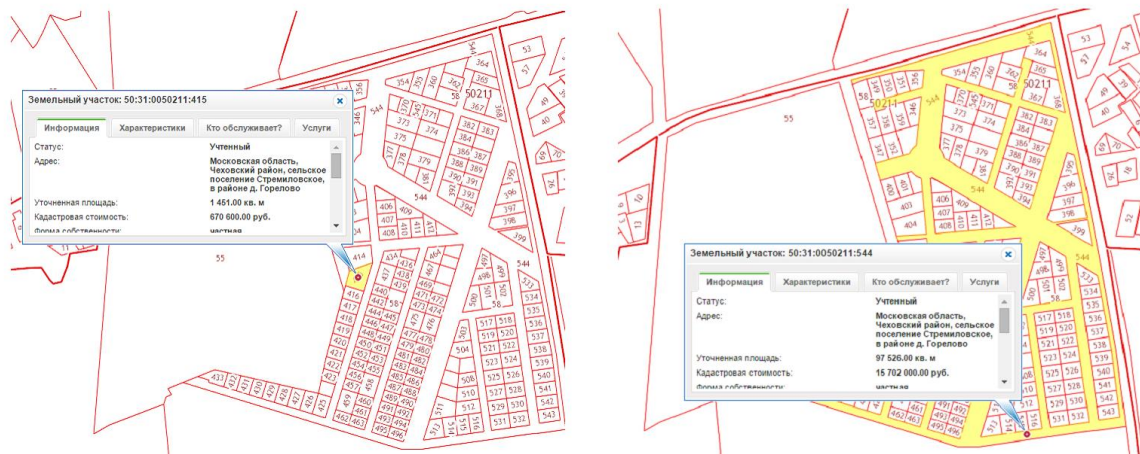


Рисунок 9.4-4 Кадастровая стоимость земельных участков, расположенных по адресу: обл. Московская, р-н Дмитровский, с/пос. Костинское, в районе д Сергейково

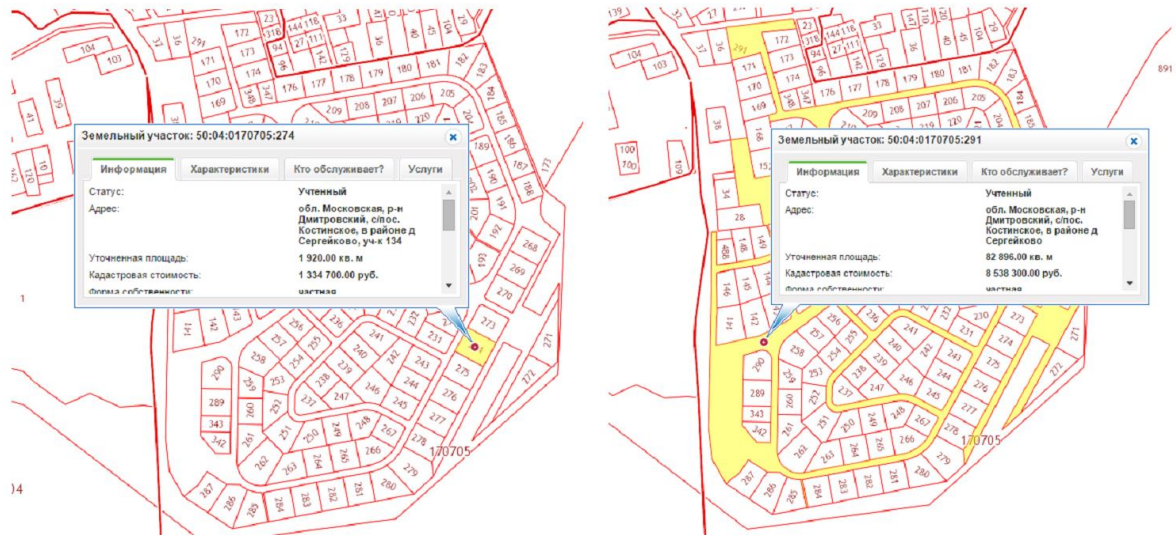


Рисунок 9.4-5 Кадастровая стоимость земельных участков, расположенных по адресу: обл. Московская, р-н Истринский, с/п Костровское, д. Новоселово, СНТ "Связь"

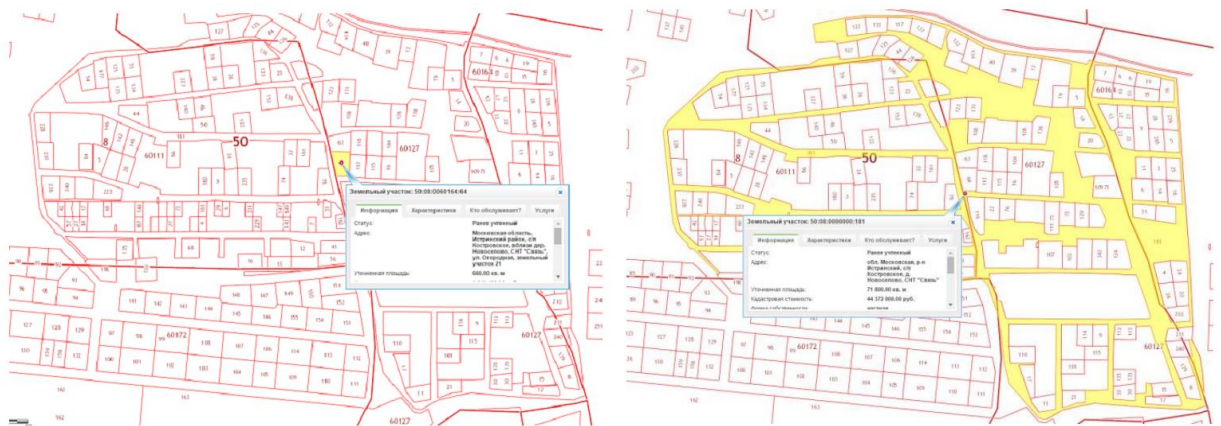


Рисунок 9.4-6 Кадастровая стоимость земельных участков, расположенных по адресу: Московская область, Пушкинский район, в районе с. Семеновское



Результаты анализа приведены в таблице ниже:

Таблица 9.4-7 Поправка на вид фактического использования земельного участка (удельные показатели кадастровой стоимости земельных участков)

Местонахождение	Кадастровый номер	Вид разрешенного использования	Фактическое использование	Общая площадь объекта, кв. м	Кадастровая стоимость, руб.	Удельная кадастровая стоимость, руб./кв. м	Корректировка на различие удельной стоимости дороги от участка, %
Московская область, Сергиево- Посадский район, с/о Бужаниновский, в р-не д. Путятино	50:05:0130311:63	под дачное строительство	садовый участок	1003	1039 428,96	1036	-78%
	50:05:0130311:105	под дачное строительство	внутрипоселковая дорога	29 548	6 766 492	229	
Московская область, Чеховский район, сельское поселение Стремиловское, в районе д. Горелово	50:31:0050211:415	для садоводства	садовый участок	1451	670 600	462	-65%
	50:31:0050211:544	для садоводства	внутрипоселковая дорога	97 526	15 702 000	161	
обл. Московская, р-н Дмитровский, с/пос. Кости некое, в районе д. Сергейково	50:04:0170705:274	под дачное строительство	садовый участок	1920	1 334 700	695	-85%
	50:04:0170705:291	под дачное строительство	внутрипоселковая дорога	82 896	8 538 300,00	103	
обл. Московская, р-н Истринский, с/п Костровское, д. Новоселово, СНТ "Связь"	50:08:0060164:64	для садоводства	садовый участок	660	1349 403	2 045	-70%
	50:08:0000000:181	для садоводства	внутрипоселковая дорога	71800	44 372 000	618	
Московская область, Пушкинский район, в районе с. Семеновское	50:13:0040129:181 1	под дачное строительство	садовый участок	1 157	4 435 139,67	3 833	-85%
	50:13:0040129:184 1	под дачное строительство	внутрипоселковая дорога	33 741	19 021 488,75	564	
Итого корректировка:							-77%

Таким образом, поправка на вид фактического использования аналогичных участков общего пользования, составляет -77% от стоимости 1 кв. м земельного участка, используемого для дачного строительства, расположенного в том же дачном поселке.

Также стоит отметить, что подобные земельные участки - с разрешенным назначением «под дачное строительство», фактически представляющие собой внутрипоселковые дороги, а также земли общественного пользования (канавы, разворотные площадки и т.д.), крайне мало востребованы на рынке.

Далее в информационных целях приведены данные о публичных торгах по аналогичным участкам.

Исполнителю удалось найти информацию по торгам, проходившим в июле 2015 г., с целью

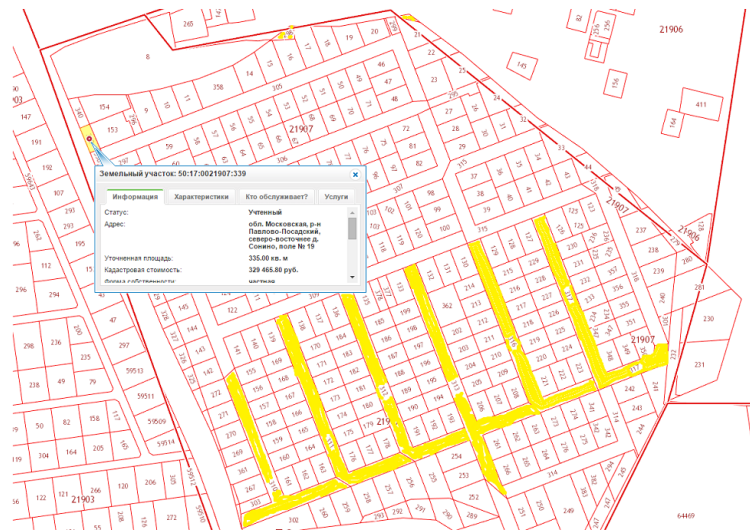
реализации имущественного комплекса ООО "Казанское", состоящего из 9 земельных участков⁸:

- земельный участок, кадастровый номер: 50:17:0021907:298, категория земель: земли сельскохозяйственного назначения, разрешенное использование: для дачного строительства, общая площадь 224 кв. м, адрес объекта: Московская область, Павлово-Посадский район, северо-восточнее д.Сонино, поле №19,
- земельный участок, кадастровый номер: 50:17:0021907:300, категория земель: земли сельскохозяйственного назначения, разрешенное использование: для дачного строительства, общая площадь 81 кв. м, адрес объекта: Московская область, Павлово-Посадский район, северо- восточнее д.Сонино, поле №19,
- земельный участок, кадастровый номер: 50:17:0021907:310, категория земель: земли сельскохозяйственного назначения, разрешенное использование: для дачного строительства, общая площадь 3 983 кв. м, адрес объекта: Московская область, Павлово-Посадский район, северо-восточнее д.Сонино, поле №19,
- земельный участок, кадастровый номер: 50:17:0021907:311, категория земель: земли сельскохозяйственного назначения, разрешенное использование: для дачного строительства, общая площадь 3 903 кв. м, адрес объекта: Московская область, Павлово-Посадский район, северо-восточнее д.Сонино, поле №19,
- земельный участок, кадастровый номер: 50:17:0021907:312, категория земель: земли сельскохозяйственного назначения, разрешенное использование: для дачного строительства, общая площадь 3 820 кв. м, адрес объекта: Московская область, Павлово-Посадский район, северо-восточнее д.Сонино, поле №19,
- земельный участок, кадастровый номер: 50:17:0021907:313, категория земель: земли сельскохозяйственного назначения, разрешенное использование: для дачного строительства, общая площадь 4 852 кв. м, адрес объекта: Московская область, Павлово-Посадский район, северо-восточнее д.Сонино, поле №19,
- земельный участок, кадастровый номер: 50:17:0021907:316, категория земель: земли сельскохозяйственного назначения, разрешенное использование: для дачного строительства, общая площадь 3 846 кв. м, адрес объекта: Московская область, Павлово-Посадский район, северо-восточнее д.Сонино, поле №19,
- земельный участок, кадастровый номер: 50:17:0021907:317, категория земель: земли сельскохозяйственного назначения, разрешенное использование: для дачного строительства, общая площадь 4 134 кв. м, адрес объекта: Московская область, Павлово-Посадский район, северо-восточнее д.Сонино, поле №19,
- земельный участок, кадастровый номер: 50:17:0021907:339, категория земель: земли сельскохозяйственного назначения, разрешенное использование: для дачного строительства, общая площадь 335 кв. м, адрес объекта: Московская область, Павлово-Посадский район, северо-восточнее д.Сонино, поле №19.

Ниже приведено схематичное изображение данных участков согласно Публичной кадастровой карте.

⁸ <http://bankrot.bacart.ru/lots/429028.0000001/trade>

Рисунок 9.4-8 Схематичное изображение имущественного комплекса ООО "Казанское", состоящего из 9 земельных участков



Величина реализуемой площади составила 25 178 кв. м с первоначальной ценой 486 438 руб. Таким образом, удельная цена земельных участков по данному лоту составляла 19,32 руб./кв. м. **Дисконт от кадастровой стоимости данного участка составил 98%**. Данный аукцион не состоялся в связи с недостаточным количеством участников.

Рисунок 9.4-9 Принтскрин результатов торгов имущественного комплекса ООО "Казанское", состоящего из 9 земельных участков

Начальная цена, руб.	486 438,00
Шаг аукциона, руб.	48 643,80
Итоговая/текущая цена, руб.	486 438,00
Предмет торгов	
Имущественный комплекс ООО "Казанское", состоящий из 9 (девяти) земельных участков. Имущественный комплекс ООО «Казанское», состоящий из 9 (девяти) земельных участков: - земельный участок, кадастровый номер: 50:17:0021907:298, категория земель: земли сельскохозяйственного назначения, разрешенное испол...	
	подробнее...
Количество поступивших заявок	1
Количество принятых заявок	1
Обоснование итогового решения	
Торги не состоялись в связи с недостаточным количеством участников	

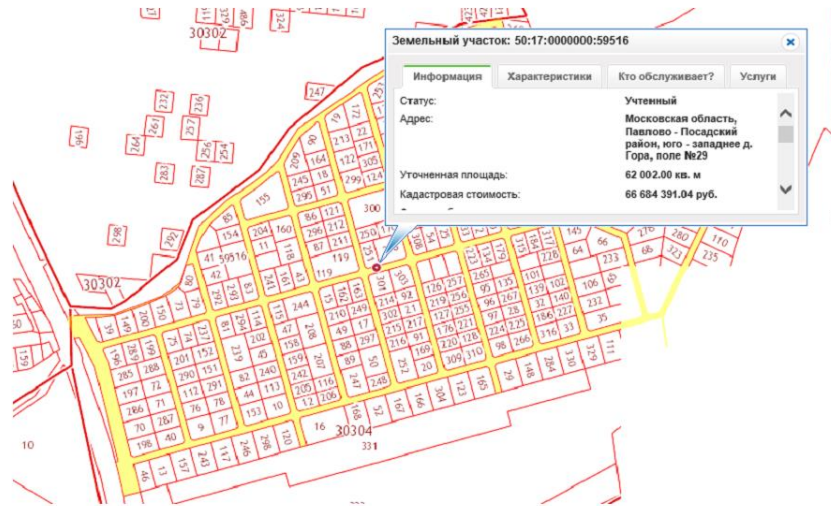
В ноябре 2015 г. проходил аукцион⁹ по реализации имущества предприятия-банкрота в соответствии с ФЗ «О несостоятельности (банкротстве)». К торгам был предложен земельный участок, принадлежащий ООО «Опушкино-2» на праве собственности. Торги признаны несостоявшимися в связи с тем, что к торгам был допущен только один участник (единственный, подавший заявку на участие).

К реализации был предложен земельный участок с кадастровым номером: 50:17:0000000:59516, категория земель: земли сельскохозяйственного назначения, разрешенное использование: для дачного строительства, общей площадью 62 002 кв. м, адрес (местонахождение) объекта: Московская область, Павлово-Посадский район, юго-западнее д. Гора, поле № 29.

Ниже приведено схематичное изображение данного участка согласно Публичной кадастровой карте.

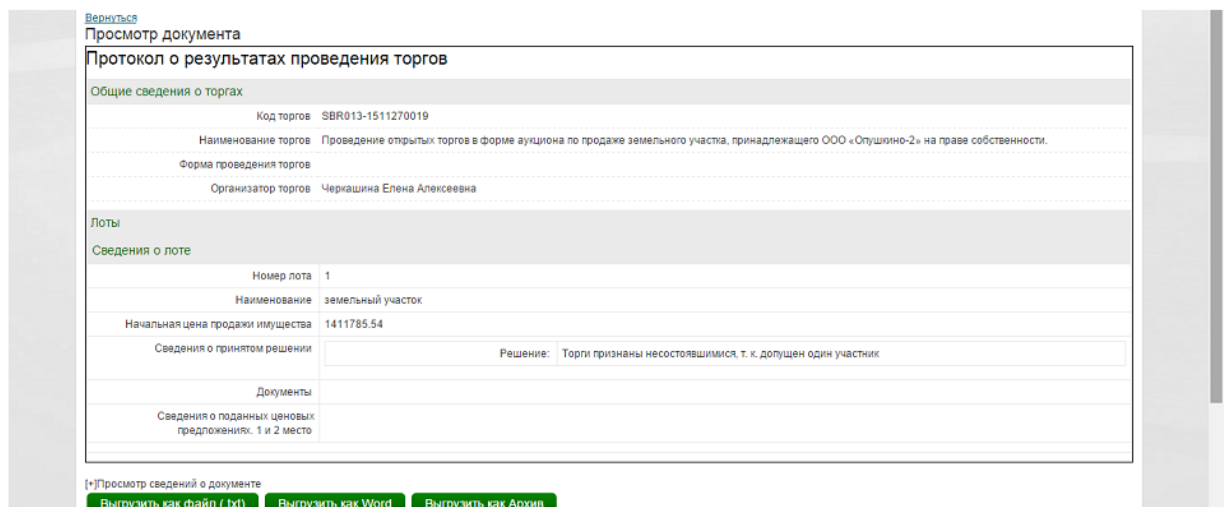
⁹ <http://utp.sberbank-ast.ru/Bankruptcy/NBT/PurchaseView/4/0/0/137759>

Рисунок 9.4-10 Схематичное изображение предлагаемого к реализации участка, принадлежащего ООО "Опушкино-2"



Величина реализуемой площади составила 62 002 кв. м с первоначальной ценой 1 411 785,54 руб. Дисконт от кадастровой стоимости данного участка составил 97,9%.

Рисунок 9.4-11 Принтскрин результатов торгов имущественного комплекса ООО " Опушкино-2"



Также в ноябре 2015 г. проходил аукцион¹⁰ по реализации имущества предприятия-банкрота ООО «Опушкино»

К реализации был предложен лот, состоящий из двадцати восьми земельных участков с кадастровыми номерами: 50:17:0030202:176; 50:17:0030202:177; 50:17:0030202:178; 50:17:0030202:180; 50:17:0030202:181; 50:17:0030202:182; 50:17:0030202:183; 50:17:0030202:184; 50:17:0030202:186; 50:17:0030202:187; 50:17:0030202:188; 50:17:0030202:190; 50:17:0030202:202; 50:17:0030202:219; 50:17:0030202:222; 50:17:0030202:229; 50:17:0030202:252; 50:17:0030202:259; 50:17:0030202:260; 50:17:0030202:262; 50:17:0030202:268; 50:17:0030202:281; 50:17:0030202:282; 50:17:0030202:285; 50:17:0030202:288; 50:17:0030202:298; 50:17:0030202:300; 50:17:0030202:301. Участки расположены в Московской области, Павлово-Посадский район, южнее 780 м. д. Евсево, поле №28. Общая площадь участков - 32 915 кв. м. Категория земель: земли сельскохозяйственного назначения. Разрешенное использование: для дачного строительства. Земельные участки

¹⁰ <http://bankrot.fedresurs.ru/OrganizationCard.aspx?ID=A51F4A321DCAF7A8F1A49060F027CA72>

Отчёт № 032/21 от 08.04.2021 г. об оценке рыночной стоимости об оценке земельного участка, для бытового обслуживания, расположенного в Раменском районе Московской области, входящий в состав имущества Заврытого паевого инвестиционного рентного фонда «Своя земля - рентный»

относятся к землям общего пользования и используются для организации проездов, проходов и общих территорий дачного поселка.

Победителем данного аукциона стал его единственный участник. Лот был реализован за 635 534,00 руб., удельная цена составила 19,30 руб./кв. м. **Дисконт от кадастровой стоимости составил 98,15%.**

Рисунок 9.4-12 Принтскрин результатов торгов имущества должника ООО " Опушкино "

The screenshot shows a browser window with the URL bankrot.fedresurs.ru/MessageWindow.aspx?ID=D9CA91FF6A24B7A66B4CACC0713C064. The page title is "Сообщение о результатах торгов - Google Chrome".

№ сообщения: 837032
Дата публикации: 27.11.2015
Наименование должника: Общество с ограниченной ответственностью «Опушкино»
Адрес: 140630, Московская область, Зарайский район, дер. Адаево, дом 9
ИНН: 5014100540
№ дела: А41-45734/2013
Арбитражный управляющий: Черкашина Елена Алексеевна (ИНН 332104951788)
СРО АУ: ПАУ ЦФО - Ассоциация "Санаториуправляющая организация арбитражных управляющих Центрального федерального округа" (ИНН 7705431418, ОГРН 1027700542209)
Адрес СРО АУ: 109316, Москва, Остаповский проезд, д. 3, строение 6, оф. 201, 208
Объявление о проведении торгов: [№2780390 опубликовано 15.10.2015.](#)

Текст:
 Организатор торгов - конкурсный управляющий ООО «Опушкино» (140630 Московская область, Зарайский район, д.Адаево, д.9, ИНН/КПП: 5014100540/501401001 ОГРН: 1105072000373), Черкашина Е.А. (ИНН:7280949809, СНИЛС: 019-468-568-19), являющаяся членом НП ПАУ ЦФО - (ОГРН 1027700542209, ИНН 7705431418, юр. адрес: 109316, Москва г, Остаповский проезд, 3, 6, 201, 208), действующая на основании Решения Арбитражного суда ИО по делу №А41-45734/13 от 04.02.2015г., сообщает о том, что торги по продаже имущества ООО «Опушкино» состоялись 25.11.2015г. Победителем торгов признан Клинов Игорь Николаевич, предложивший за Лот№1 наибольшую цену – 635 534,00 рубля.
 По данным указанным в заявке на участие в торгах –Клинова Игоря Николаевича, заинтересованности к кредиторам и конкурсному управлению – нет.

Номер лота	Описание	Победитель	Лучшая цена, руб. / Обоснование	Классификация имущества
1	Лот №1: состоящий из двадцати восьми земельных участков с кадастровыми номерами: 50:17:0030202:176; 50:17:0030202:177; 50:17:0030202:178; 50:17:0030202:180; 50:17:0030202:181; 50:17:0030202:182; 50:17:0030202:183; 50:17:0030202:184; 50:17:0030202:186; 50:17:0030202:187; 50:17:0030202:188; 50:17:0030202:190; 50:17:0030202:192; 50:17:0030202:194; 50:17:0030202:195; 50:17:0030202:196; 50:17:0030202:197; 50:17:0030202:198; 50:17:0030202:199; 50:17:0030202:200; 50:17:0030202:201; 50:17:0030202:202; 50:17:0030202:203; 50:17:0030202:204; 50:17:0030202:205; 50:17:0030202:206; 50:17:0030202:207; 50:17:0030202:208; 50:17:0030202:209; 50:17:0030202:210; 50:17:0030202:211. Участки расположены в Московской области, Павлово-Посадский район, южнее 780 м. д. Есеево, поле №28. Общая площадь участков – 32 915 кв.м. Категория земель: земли сельскохозяйственного назначения. Разрешенное использование: для дачного строительства. Земельные участки относятся к землям общего пользования и используются для организации проездов, проходов и общих территорий дачного поселка.	Клинов Игорь Олегович (город Москва, улица Братиславская, дом 27, корп. 1, квартира 88, ИНН 772549626571)	635 534,00 Победителем торгов признан Клинов Игорь Николаевич, предложивший за Лот№1 наибольшую цену – 635 534,00 рубля.	Земельные участки

На аукционе¹¹ по реализации имущества предприятия-банкрота ООО «Солнечный» к торгам предлагался лот, состоящий из семи земельных участков, категория земель: земли сельскохозяйственного назначения, разрешенное использование: для дачного строительства: 1) земельный участок 50:17:0030402:204, площадь 3991 кв. м, адрес: Московская область, Павлово-Посадский район, западнее д. Игнатово, поле № 16; 2) земельный участок 50:17:0000000:232, площадь 1200 кв. м, объекта: Московская область, Павлово-Посадский район, северо-восточнее д. Сонино, поле № 19; 3) земельный участок 50:17:0030402:116, площадь 4 883 кв. м, объекта: Московская область, Павлово-Посадский район, западнее д. Игнатово, поле № 16; 4) земельный участок 50:17:0021907:249, площадь 2212 кв. м, адрес объекта: Московская область, Павлово-Посадский район, северо-восточнее д. Сонино, поле № 19; 5) земельный участок 50:17:0021907:248, площадь 623 кв. м, адрес объекта: Московская область, Павлово-Посадский район, северо-восточнее д. Сонино, поле № 19; 6) земельный участок 50:17:0021907:290, площадь 835 кв. м, адрес: Московская область, Павлово-Посадский район, северо-восточнее д. Сонино, поле № 19; 7) земельный участок 50:17:0000000:230, площадь 2 755 кв. м, адрес объекта: Московская область, Павлово-Посадский район, северо-восточнее д. Сонино, поле № 19.

Фактически данные земельные участки представляют собой внутриселковские дороги, каналы и разворотные площадки.

Победителем данного аукциона стал его единственный участник. Лот был реализован за 828 271,60 руб., удельная цена составила 50,20 руб./кв. м. **Дисконт от кадастровой стоимости составил 94,89%.**

11 <http://bankrot.fedresurs.ru/OrganizationCard.aspx?ID=A51F4A321DCAF7A8F1A49060F027CA72>

Отчёт № 032/21 от 08.04.2021 г. об оценке рыночной стоимости об оценке земельного участка, для бытового обслуживания, расположенного в Раменском районе Московской области, входящий в состав имущества Закрытого паевого инвестиционного фонда «Своя земля - рентный»

Рисунок 9.4-13 Принтскрин результатов торгов имущественного комплекса ООО "Солнечное"

Сообщение о результатах торгов

№ сообщения: 804702
 Дата публикации: 05.11.2015
 Наименование должника: ОБЩЕСТВО С ОГРАНИЧЕННОЙ ОТВЕТСТВЕННОСТЬЮ "СОЛНЕЧНЫЙ"
 Адрес: Московская обл, Воскресенский р-н, Косково с, 73 "А"
 ИНН: 5005053132
 № дела: а41-24054/2014
 Арбитражный управляющий: Черкашина Елена Алексеевна (ИНН 332104951788)
 СРО АУ: ПАУ ЦФО - Независимое партнерство "Санитарноуправляемая организация арбитражных управляющих Центрального федерального округа" (ИНН 7705431418, ОГРН 1027700542209)
 Адрес СРО АУ: 109316, Москва, Остаповский проезд, д. 3, строение 6, оф. 201, 208
 Адрес сообщения о проведении торгов: 102748372@yandex.ru, 21.09.2015.

Текст:
 Организатор торгов - конкурсный управляющий ООО «Солнечный» (140207 МО, Воскресенский район, с. Косково, д.73А, ИНН/КПП: 5005053132/500501001 ОГРН: 1115005000021) Черкашина Е.А. (ИНН: 332104951788, СНИЛС: 121-593-872-58), являющаяся членом НП «Санитарноуправляемая организация арбитражных управляющих Центрального федерального округа» (ПАУ ЦФО) (ОГРН:1027700542209, ИНН:7705431418, 109316 г. Москва, Остаповский проезд д.3 стр. 6 оф.201, 208), сообщает о том, что торги по продаже имущества ООО «Солнечный» состоялись 28.10.2015г. Победителем торгов признан Клинов Игорь Николаевич, предложивший за Лот№1 наибольшую цену - 828 271,60 рублей. По данным указанным в заявке на участие в торгах –Клинова Игоря Николаевича, заинтересованности к кредиторам и конкурсной управляющему – нет.

Номер лота	Описание	Победитель	Лучшая цена, руб. / Обоснование	Классификация имущества
1	Имущественный комплекс ООО «Солнечный», состоящий из семи земельных участков имущественный комплекс ООО «Солнечный», состоящий из семи земельных участков, категория земель: земли сельскохозяйственного назначения, разрешенное использование: для дачного строительства: 1) земельный участок 50:17:0030402:204, площадь 3981 кв.м., адрес: Московская область, Павлово-Посадский район, западное д. Игнатово, поле № 16; 2) земельный участок 50:17:0000000:232, площадь 1200 кв.м., объект: Московская область, Павлово-Посадский район, северо-восточнее д. Сомино, поле № 19; 3) земельный участок 50:17:0030402:116, площадь 4 883 кв.м., объект: Московская область, Павлово-Посадский район, западное д. Игнатово, поле № 16; 4) земельный участок 50:17:0021907:249, площадь 2212 кв.м., адрес объекта: Московская область, Павлово-Посадский район, северо-восточнее д. Сомино, поле № 19; 5) земельный участок 50:17:0021907:248, площадь 623 кв.м., адрес объекта: Московская область, Павлово-Посадский район, северо-восточнее д. Сомино, поле № 19	Клинов Игорь Николаевич (город Москва, улица Братиславская, дом 27, корп. 1, квартира 88 , ИНН: 772349620571)	828 271,60	Земельные участки

28.10.2015 10:11:43 Сообщение о собрании кредиторов Черкашина Елена Алексеевна ПАУ ЦФО - Ассоциация "Санитарноуправляемая организация арбитражных управляющих Центрального федерального округа"

Единичные покупатели у данных объектов, либо полное отсутствие заинтересованных лиц, объясняется отсутствием коммерческой привлекательности подобных участков (фактическое использование не совпадает с разрешенным, крайне плохо развит рынок купли-продажи, не привлекателен для коммерческих банков в качестве объекта залога и т.д.).

Таким образом, среднее значение дисконта для земельных участков, выставленных на публичных торгах и фактически представляющих собой зоны общего пользования составил 97,2%.

9.5. Анализ фактических данных о ценах сделок и (или) предложений с объектами недвижимости из сегментов рынка, к которым может быть отнесен оцениваемый объект

Исследование публичной информации о ценах сделок на земельные участки показывает, что цены сделок, с одной стороны, носят конфиденциальный, закрытый характер и поэтому сведения о сделках малочисленны и недоступны. В такой ситуации Оценщик вынужден использовать цены предложений. Они публикуются преимущественно в электронных средствах информации (на интернет-сайтах агентств недвижимости и риэлторских компаний, интернет-порталах и досках объявлений и т.п).

При определении справедливой стоимости исследуемых земельных участков Оценщиком были проанализированы открытые источники информации о ценах предложений к продаже земельных участков на дату определения справедливой стоимости. По результатам анализа было отобрано достаточное количество предложений для проведения сравнительного анализа, которые представляют собой данные интернет ресурсов.

Таблица 9.5-1 Предложения по продаже земельных участков для жилищного строительства площадью.

№	Источник информации	Место нахождения	Удаленность от МКАД, км	Категория земель	Передаваемые права	Площадь участка, сот.	Инженерные коммуникации	Стоимость предложения за 1 сотку, руб.
1	https://move.ru/objects/moskovskaya_oblast_selo_strokino_ramenskiy_rayon_ulica_centralnaya_d_128_6818455688/	Московская область, Раменский район, с. Строкино	27	земли населенных пунктов	Собственность	100	По границе	105000
2	https://www.geodevelopment.ru/catalog/Prudki_231518/	Московская область, Раменский район, д. Прудки	35	земли населенных пунктов	собственность	2350	По границе	100000
3	http://www.invst.ru/prodaja/zemli_pod_zastroyku/uchastok_pod_izhs_u_reki_1_ga_p_gzhelka/	Московская область, Раменский район, п. Гжелка	45	земли населенных пунктов	собственность	100	По границе	80000
4	https://ramenskoye.cian.ru/sale/commercial/190877912/	Московская область, Раменский городской округ, Рыболовское с/пос	49	земли населенных пунктов	собственность	3345	По границе	7471
5	https://ramenskoye.cian.ru/sale/commercial/157924394/	Московская область, Раменский городской округ, Рыболовское с/пос	50	земли населенных пунктов	собственность	1115	По границе	10000
6	https://ramenskoye.cian.ru/sale/commercial/190877912/	Московская область, Раменский городской округ, Рыболовское с/пос	50	земли населенных пунктов	собственность	1115	По границе	10000
7	https://ramenskoye.cian.ru/sale/commercial/224034761/	Московская область, Раменский городской округ, Слободино деревня, ул. Новая, 11	51	земли населенных пунктов	собственность	735	По границе	12653

Отчёт № 032/21 от 08.04.2021 г. об оценке рыночной стоимости об оценке земельного участка, для бытового обслуживания, расположенного в Раменском районе Московской области, входящий в состав имущества Закрытого паевого инвестиционного рентного фонда «Своя земля - рентный»

№	Источник информации	Место нахождения	Удаленность от МКАД, км	Категория земель	Передаваемые права	Площадь участка, сот.	Инженерные коммуникации	Стоимость предложения за 1 сотку, руб.
8	https://www.invst.ru/prodaja/zemli_pod_zastr_oymku/zemlya_pod_zastroyku_2_34_ga_ramenskiy_r_n_/	деревня Клишева, Раменский район, Московская область	40	земли населенных пунктов	собственность	234	По границе	170940
9	https://move.ru/objects/prodaetsya_zemlya_pod_ijs_ploschadyu_406_kv_m_ploschadyu_4060_sotok_moskva_moskovskaya_oblast_ramenskoe_moskovskaya_ramenskiy_go_rybaki_6836322444/	Московская область, Раменский район, деревня Рыбаки	49	земли населенных пунктов	собственность	4060	По границе	29 556
10	https://move.ru/objects/prodaetsya_zemlya_pod_ijs_ploschadyu_186_kv_m_ploschadyu_186_sotok_moskva_moskovskaya_oblast_ramenskoe_moskovskaya_ramenskiy_go_holudenevo_6837266563/	Московская область, Раменский район, деревня Холуденево	34	земли населенных пунктов	собственность	186	По границе	31 182
11	https://move.ru/objects/prodaetsya_zemlya_pod_ijs_ploschadyu_23700_kv_m_ploschadyu_237_sotok_moskva_moskovskaya_oblast_ramenskoe_moskovskaya_ramenskiy_go_klisheva_6830186174/	Московская область, Раменский район, деревня Клишева	34	земли населенных пунктов	собственность	237	По границе	96 202
12	https://www.geodevelopment.ru/catalog/Prudki_231518/	Московская область, Раменский район, д. Прудки	35	земли населенных пунктов	собственность	2350	По границе	100 000
13	https://pro-ramenskoe.ru/board/0847260641-uchastok-267-ga-izhs-2	Московская область, деревня Бритово, Раменский район	33	земли населенных пунктов	собственность	267	По границе	93 633
14	https://move.ru/objects/troshkovo_6825745584/	"Московская область, Раменский р-н д. Трошково Трошково"	40	земли населенных пунктов	собственность	8	По границе	115 000
15	https://move.ru/objects/ramenskiy_rayon_der_evnya_pervomayka_2268346574/	Московская область, деревня Первомайка, Раменский район	33	земли населенных пунктов	собственность	11	По границе	104 545
16	http://www.roszem.ru/land/591246/	Московская обл., Раменский р-н, д. Шмеленки	17	земли населенных пунктов	собственность	21	По границе	119 048
17	https://ramenskoye.cian.ru/sale/suburban/211360646/	Московская область, Раменское, р-н Северный, Раменье микрорайон	38	земли населенных пунктов	собственность	7,5	По границе	126 667
18	https://move.ru/objects/strokino_ulica_centralnaya_d_112_6812089217/	Москва. Раменское, Строкино, улица Центральная, 112	22	земли населенных пунктов	собственность	11	По границе	150 000

№	Источник информации	Место нахождения	Удаленность от МКАД, км	Категория земель	Передаваемые права	Площадь участка, сот.	Инженерные коммуникации	Стоимость предложения за 1 сотку, руб.
19	http://www.roszem.ru/land/591249/	Московская обл., Раменский р-н, д. Аксеново	27	земли населенных пунктов	собственность	12	По границе	156 667
20	http://www.roszem.ru/land/444514/	Московская обл., Раменский р-н, д. Строкино	22	земли населенных пунктов	собственность	6	По границе	166 667
21	https://ramenskoye.cian.ru/sale/suburban/157668771/	Московская область, Раменский район, Чулковское с/пос, с. Михайловская Слобода	25	земли населенных пунктов	собственность	11	По границе	150 000
22	http://www.roszem.ru/land/572679/	Московская область, Раменский район, Ильинский	15	земли населенных пунктов	собственность	13,5	По границе	125 926
23	https://ramenskoye.cian.ru/sale/suburban/6615436/	Московская область, Раменский район, д. Дьяково	35	земли населенных пунктов	собственность	12	По границе	187 500
24	https://ramenskoye.cian.ru/sale/suburban/148049555/	Московская область, Раменский район, Чулковское с/пос, д. Жуково	30	земли населенных пунктов	собственность	10	По границе	160 000
25	https://ramenskoye.cian.ru/sale/suburban/157093353/	Московская область, Раменский район, Софьинское с/пос, д. Паткино	28	земли населенных пунктов	собственность	14	По границе	150 000
26	https://move.ru/objects/ramenskiy_rayon_der evnya_metkomelino_2273813787/	Московская область, деревня Меткомелино, Раменский район	40	земли населенных пунктов	собственность	15	По границе	126 667
27	https://ramenskoye.cian.ru/sale/suburban/150302778/	Московская область, Раменский городской округ, Чулковское с/пос, Жуково деревня, ул. Приозерная, 9	31	земли населенных пунктов	собственность	10	По границе	165 000
28	https://ramenskoye.cian.ru/sale/suburban/148049555/	Московская область, Раменский район, Чулковское с/пос, д. Жуково	32	земли населенных пунктов	собственность	10	По границе	160 000
29	https://ramenskoye.cian.ru/sale/suburban/207418524/	Московская область, Раменское, р-н Северный, ул. Молодежная	35	земли населенных пунктов	собственность	6	По границе	150 000
30	https://ramenskoye.cian.ru/sale/suburban/213787972/	Московская область, Раменское, р-н Северный, ул. Сергия Радонежского	29	земли населенных пунктов	собственность	10	По границе	125 000
31	https://move.ru/objects/ramenskiy_rayon_der evnya_metkomelino_2273813787/	Московская область, деревня Меткомелино, Раменский район	40	земли населенных пунктов	собственность	15	По границе	126 667

Отчёт № 032/21 от 08.04.2021 г. об оценке рыночной стоимости об оценке земельного участка, для бытового обслуживания, расположенного в Раменском районе Московской области, входящий в состав имущества Закрытого паевого инвестиционного рентного фонда «Своя земля - рентный»

№	Источник информации	Место нахождения	Удаленность от МКАД, км	Категория земель	Передаваемые права	Площадь участка, сот.	Инженерные коммуникации	Стоимость предложения за 1 сотку, руб.
32	https://ramenskoye.cian.ru/sale/suburban/207418524/	Московская область, Раменское, р-н Северный, ул. Молодежная	35	земли населенных пунктов	собственность	6	По границе	155 250
33	https://ramenskoye.cian.ru/sale/suburban/203035113/	Московская область, Раменское, д Клишева	36	земли населенных пунктов	собственность	6	По границе	119 167
34	https://move.ru/objects/moskovskaya_oblast_selo_eganovo_ramenskiy_rayon_ul_novostroyki_2149813095/	Московская область, село Еганово, Раменский район	26	земли населенных пунктов	собственность	15	По границе	146 667
35	https://move.ru/objects/moskovskaya_oblast_gorod_ramenskoe_ramenskiy_rayon_6804745158/	Московская область, город Раменское, Раменский район	35	земли населенных пунктов	собственность	12,9	По границе	108 000
36	https://ramenskoye.cian.ru/sale/suburban/203035113/	Московская область, Раменское, д Клишева	36	земли населенных пунктов	собственность	6	По границе	119 167
37	https://realty.yandex.ru/offer/2038975201901595392/	Московская область, Раменское, вблизи Борисоглебское озеро	34	земли населенных пунктов	собственность	10	По границе	160 000
38	https://rosreal.ru/ramenskiy-rajon/uchastok/443164	Московская область, Раменский р-н, с. Строкино	20	земли населенных пунктов	собственность	10	По границе	150 000
38	http://www.rozem.ru/land/591246/	Московская обл., Раменский р-н, д. Шмеленки	17	земли населенных пунктов	собственность	21	По границе	119 048
39	https://ramenskoye.cian.ru/sale/suburban/248689873/	Московская область, Раменский городской округ, Захарово село	37	земли населенных пунктов	собственность	15	По границе	113 333
40	https://ramenskoye.cian.ru/sale/suburban/242910313/	Московская область, Раменский р-н д. Редькино	31	земли населенных пунктов	собственность	6,5	По границе	113 231
41	https://move.ru/objects/prodaetsya_zemlya_pod_ijs_ploschadyu_1500_kv_m_ploschadyu_15_sotok_moskva_moskovskaya_oblast_bronnicy_moskovskaya_ramenskiy_go_krivicy_priozernaya_ul_6843150786/	Московская область, Раменский р-н с. Кривцы	35	земли населенных пунктов	собственность	15	По границе	100 000
42	https://www.avito.ru/ramenskoe/zemelnye_uchastki/uchastok_3.15_ga_i_zhs_1978864765	Московская область, Раменский г.о., Раменское, Северный район, микрорайон Раменье	34	земли населенных пунктов	собственность	315,03	По границе	65 686

Источник: данные Интернет, анализ Оценщика

Отчёт № 032/21 от 08.04.2021 г. об оценке рыночной стоимости об оценке земельного участка, для бытового обслуживания, расположенного в Раменском районе Московской области, входящий в состав имущества Закрытого паевого инвестиционного рентного фонда «Своя земля - рентный»

Таблица 9.5-2 Диапазон цен предложений по продаже земельных участков для жилищного строительства площадью.

Минимальное значение стоимости 1 сотки, руб.	7471
Максимальное значение стоимости 1 сотки, руб.	170940

Источник: расчет Оценщика

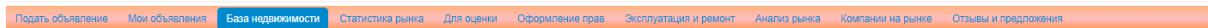

Необходимо отметить, что приведенные диапазоны стоимости определены по предложениям о продаже аналогичных объектов, при этом на данном этапе не учитываются параметрические различия между оцениваемыми объектами и подобранными объектами-аналогами (местоположение, различие в общей площади, условие торга, дата предложения и т.п.). Конечная рыночная стоимость оцениваемых объектов может не попасть в выделенный диапазон после введения корректировок на параметрическое различие между оцениваемым объектом и подобранными объектами-аналогами.

9.6. АНАЛИЗ ОСНОВНЫХ ФАКТОРОВ, ВЛИЯЮЩИХ НА СПРОС, ПРЕДЛОЖЕНИЕ И ЦЕНЫ СОПОСТАВИМЫХ ОБЪЕКТОВ НЕДВИЖИМОСТИ

Как выявил Оценщик в предыдущих пунктах данной главы, а также принимая во внимание теорию оценки, основными ценообразующими факторами для земельных участков, расположенных в Московской области, являются: имущественные права, условия финансирования, условия платежа и обстоятельства совершения сделки, динамика цен, функциональное назначение земельного участка (категория земель и разрешенное использование), местоположение, транспортная доступность, площадь.

Оценщик решил провести более подробный анализ основных ценообразующих факторов стоимости земельных участков в Московской области в целях корректного их учета в данном расчете справедливой стоимости оцениваемого земельного участка, а также продолжение анализа рынка земли Московской области.

Дата продажи



Сроки ликвидности, Сроки продажи, экспозиции - Типичные для рынка земельных участков и массивов на 01.01.2020 года

Категория: *Корректировки рыночной стоимости земельных участков (опубликовано 17.01.2020 г.)*

- типичные для рынка сроки продажи земельных участков и массивов.

Итоги расчетов Статриелт на основе актуальных рыночных данных за истекший квартал ¹

№	Объекты жилой недвижимости	Нижняя граница	Верхняя граница	Среднее значение по РФ ¹ , мес.	По регионам ²		
					А группа	Б группа	В группа
1	Земельные участки населенных пунктов (для размещения и строительства жилых и общественных зданий, строений)	2	9	5	4	5	6
2	Земельные участки населенных пунктов для сельскохозяйственного использования, а также участки земель сельскохозяйственного назначения для дачного строительства, для садоводства	4	13	8	6	8	10
3	Земельные участки категории промышленности, транспорта, связи и иного специального назначения, а также участки земель населенных пунктов, предназначенные для размещения производственных объектов и объектов инженерной и коммунальной инфраструктуры	4	17	9	7	9	11
4	Земельные участки сельскохозяйственного назначения (в зависимости от разрешенного использования, общей площади, местоположения и возможности подключения коммуникаций), исключая земли для дачного строительства и для садоводства	7	24	13	9	13	16

Примечания:

1. Сроки продажи определены по срокам нахождения объектов в открытой экспозиции при выборке по каждому виду объектов в различных регионах Российской Федерации.

Сроки действительны в рыночных условиях и с применением рыночных технологий продажи (профессиональными риелторами, с регулярной рекламой объектов продажи в самых массовых региональных СМИ).

2. При достаточном аргументировании и обосновании заинтересованных сторон сделки срок ликвидности может быть согласованно принят в пределах:

- нижняя граница – востребованные рынком объекты, расположенные на плотно застроенных территориях с высоким пешеходным и/или транспортным трафиком, обеспеченные инженерной и дорожной инфраструктурой;

- верхняя граница выборки – объекты наибольшей площади и худшего качества (по местоположению, насыщенности и качеству инженерной и дорожной инфраструктуры).

Источник информации: <https://statrielt.ru/statistika-rynka/statistika-na-01-01-2020g/korrektirovki-stoimosti-zemli/2090-sroki-likvidnosti-sroki-prodazhi-ekspozitsii-tipichnye-dlya-rynka-zemelnykh-uchastkov-i-massivov-na-01-01-2020-goda>

Таким образом, срок экспозиции земельных участков под индивидуальное жилищное строительство находится в интервале от 2 до 9 месяцев.

Условия сделки (корректировка на торг, уторгование)

Рынок недвижимости имеет ряд специфических особенностей, одной из которых является возможность переговоров покупателя и продавца на предмет снижения цены предложения, причем данные переговоры достаточно часто приводят к положительному результату для покупателя. Цены объектов-аналогов являются ценами предложения. Реальные цены, по которым

закключаются договора, как правило, ниже цен предложения.

Согласно исследованиям, проведенным ООО «Приволжский центр методического и информационного обеспечения оценки», результаты которого приведены в справочнике «Справочник оценщика недвижимости-2020. Земельные участки. Часть 2». Нижний Новгород, 2020 год.:

Таблица 9.6-1 Значения скидки на торг

Таблица 99

Класс объектов	Активный рынок		
	Среднее	Доверительный интервал	
Цены предложений объектов			
1. Земельные участки под индустриальную застройку	12,0%	10,4%	13,6%
2. Земельные участки под офисно-торговую застройку	10,1%	8,7%	11,5%
3. Земельные участки сельскохозяйственного назначения	16,4%	13,4%	19,5%
4.1. Земельные участки под МЖС	11,1%	9,8%	12,5%
4.2. Земельные участки под ИЖС	9,7%	7,2%	12,2%
5. Земельные участки под объекты рекреации	14,1%	12,8%	15,4%
6. Земельные участки под объекты придорожного сервиса	11,3%	9,5%	13,1%

Удаление от МКАД

Цена предложения недвижимости зависит от места расположения объекта оценки и его удаленности от МКАД. Это обусловлено сложившимся общественным мнением, различной привлекательностью районов города/области/регионов государства, удобством положения для объектов недвижимости определенного функционального назначения.

Согласно аналитическим исследованиям ООО «РусБизнесПрайсИнформ», опубликованным в справочнике «Справочник оценщика. Корректировки для оценки стоимости земельных участков Московской области», Москва, 2017 г., приводится зависимость стоимости земельных участков различного назначения от фактора удаленности от МКАД:

Таблица 9.6-2 Диапазон корректировок на удаление от МКАД в Юго-Восточном направлении для участков под жилищное строительство

Удаленность от МКАД объекта-аналога, км.	Удаленность от МКАД объекта оценки, км.							
	0 - 20	21 - 40	41 - 60	61 - 80	81 - 100	101 - 120	121 - 140	141 - 160
0 - 20	0%	-29%	-50%	-64%	-75%	-82%	-87%	-91%
21 - 40	42%	0%	-29%	-49%	-64%	-74%	-82%	-87%
41 - 60	99%	40%	0%	-29%	-49%	-64%	-74%	-82%
61 - 80	> 100%	97%	40%	0%	-29%	-49%	-64%	-74%
81 - 100	> 100%	> 100%	97%	40%	0%	-29%	-49%	-64%
101 - 120	> 100%	> 100%	> 100%	97%	40%	0%	-29%	-49%
121 - 140	> 100%	> 100%	> 100%	> 100%	97%	40%	0%	-29%
141 - 160	> 100%	> 100%	> 100%	> 100%	> 100%	97%	40%	0%

Площадь земельного участка

При прочих равных условиях, большие по площади земельные участки могут продаваться по более низкой в пересчете на единицу площади цене, что обуславливается большим сроком экспозиции. Корректировка на площадь для участков под жилищное строительство будет производиться согласно исследованиям, проведенным ООО «Приволжский центр методического и информационного обеспечения оценки», результаты которого приведены в справочнике

«Справочник оценщика недвижимости-2020. Земельные участки. Часть 2». Нижний Новгород, 2020 год.

Зависимость стоимости ликвидных земельных участков от площади

Земельные участки Московская область					
Площадь, кв.м	аналог				
	<1500	1500-3000	3000-6000	6000-10000	>10000
>1500	1,00	1,21	1,37	1,52	1,74
1500-3000	0,83	1,00	1,13	1,25	1,44
3000-6000	0,73	0,88	1,00	1,11	1,27
6000-10000	0,66	0,80	0,90	1,00	1,15
>10000	0,57	0,69	0,79	0,87	1,00

Транспортная доступность.

Большое влияние на стоимость оказывает степень развитости инфраструктуры. Для данных сегментов рынка земли наличие и качество транспортной доступности объекта является одним из значимых ценообразующих факторов.

Подъезд к участку	Асфальт, грейдер	Грунтовая... - 5 % Нет подъезда...- 10 %	Яскевич Е.Е. "Практика оценки недвижимости" изд-во Техносфера, М., 2011 г. раздел П.5.5.
-------------------	------------------	--	--

Индивидуальные характеристики

на Конфигурацию, форму, рельеф земельного участка и панорамный вид с участка - корректировки на 01.01.2020 года

Категория: Корректировки рыночной стоимости земельных участков (опубликовано 17.01.2020 г.)

В ходе анализа рынка земельных участков выявлено, что участки, имеющие неправильную или выгнутую форму, или участки с повышенным уклоном местности, или с другими недостатками при остальных аналогичных характеристиках, продаются на рынке дешевле остальных.

Группа	Характеристика формы и рельефа участка	нижняя граница		верхняя граница		Среднее значение
		нижняя граница	верхняя граница	нижняя граница	верхняя граница	
Включая пригодные для строительства и использования по назначению в данной территориальной зоне	Земельные участки категории земля населенных пунктов, земля сельскохозяйственного назначения для данного строительства и садоводства, земля промышленности, транспорта, связи и иного спец. назначения, а также земельные участки сельскохозяйственного назначения (угодья) по форме и рельефу полностью пригодные для капитального строительства и/или использования по целевому назначению и разрешенному использованию					1,00
Менее пригодные для строительства и использования по назначению в данной территориальной зоне	1. Земельные участки выгнутаго формы с длиной, превышающей ширину более чем в 4 раза при условии, что ширина такого участка ограничена, но минимально достаточная для строительства и эксплуатации (обслуживания) типичных для этой территориальной зоны объектов капитального строительства; 2. Земельные участки с выгнутыми или изогнутой формы, обусловленной пересечением рельефом местности; 3. Земельные участки с уклоном местности более 20 %; 4. Земельные участки, расположенные в балке, овраге или в подтапливаемой пойме реки; 5. Земельные участки с уровнем грунтовых вод, выше глубины промерзания грунтов; 6. Земельные участки с другими существенными недостатками, менее пригодные для строительства и использования	0,71	0,90	0,81		0,81
С панорамным видом на окрестность	Земельные участки с панорамным видом на море, реку, горы и другие особые объекты природного ландшафта	1,08	1,23	1,15		1,15
	Земельные участки с панорамным видом на море, реку, горы и другие особые объекты природного ландшафта	1,11	1,37	1,23		1,23

** - для участков выгнутаго формы, ширина которых позволяет размещать кроме типичных для этой территориальной зоны объектов капитального строительства иные объекты инфраструктуры, различия в удельной стоимости не выявлены, корректировка равна нулю.

Как правило, при начальном формировании земель поселений выделяется земельный массив большой площади и составляется генеральный план поселения. При подготовке проекта межевания территории поселения в соответствии с градостроительными регламентами и нормами формируются границы образуемых отдельных земельных участков. По возможности, это участки правильной формы, близкой к квадратной или прямоугольной. Учитывая рельеф местности: равнинный (с уклоном до 3%), слабопересеченный (3-6%), пересеченный (6-10 %), сильнопересеченный (10-20%), горный (более 20%) или перекошенный, некоторые участки имеют неправильную форму или с уклоном, что обуславливает меньшую пригодность таких участков для использования по назначению и, следовательно, меньшую рыночную ликвидность и стоимость.

Например:

- узкие участки ограничивают размеры проектируемых зданий, возникает сложность с размещением коммуникаций и проездов;
- строительство зданий на участках с повышенным уклоном местности требует дополнительных затрат на планировку, строительство террас и подпорных стенок;
- неправильная конфигурация terrain и уклона участка создает сложности в строительстве ограждений, при этом забор выйдет менее эстетично;
- участки, расположенные в балке, овраге или в пойме реки, может быть подтоплен весенними водами, заболачивается;
- если на участке высокий уровень грунтовых вод, то возникнут сложности и дополнительные расходы при строительстве фундамента и подвала
- и другие случаи снижения стоимости из-за конфигурации, формы и рельефа местности.

Корректировка определяется соотношением представленных в таблице коэффициентов.

Источник информации: <https://statirel.ru/statistika-rynka/statistika-na-01-01-2020g/korrektirovki-stoimosti-zemli/2092-na-konfiguratsiyu-formu-relef-zemel'nogo-uchastka-i-panoramnyj-vid-s-uchastka-korrektirovki-na-01-01-2020-goda>

9.7. ОСНОВНЫЕ ВЫВОДЫ ОТНОСИТЕЛЬНО РЫНКА НЕДВИЖИМОСТИ В СЕГМЕНТАХ, НЕОБХОДИМЫХ ДЛЯ ОЦЕНКИ

Оцениваемые земельные участки относятся к землям населенных пунктов, разрешенное использование: Для индивидуальной жилой застройки.

Участки расположены в Юго-Восточном направлении Московской области по Новорязанскому шоссе на удалении 23 км от МКАД.

Таблица 9.7-1 Диапазон цен предложений по продаже земельных участков для жилищного строительства площадью.

Минимальное значение стоимости 1 сотки, руб.	7471
Максимальное значение стоимости 1 сотки, руб.	170940

Источник: расчет Оценщика

Выводы относительно рынка земельных участков в Московской области:

Дефицит предложений по продаже земельных участков отсутствует и в свободном доступе имеется множество земельных участков различных категорий выставленных на продажу

Подводя итог анализа рынка, можно сделать вывод о том, что на цену продажи наиболее существенное влияние оказывают следующие факторы:

1. Условия сделки (корректировка на торг, уторгование).
2. Местоположение.
3. Удаление от МКАД.
4. Зависимость площади земельного участка.
5. Транспортная доступность.

10. АНАЛИЗ НАИБОЛЕЕ ЭФФЕКТИВНОГО ИСПОЛЬЗОВАНИЯ

Общие положения анализа

Наиболее эффективное использование является основополагающей предпосылкой при определении рыночной стоимости. В соответствии со Стандартами оценки, под наиболее эффективным способом использования имущества понимается «Наиболее эффективное использование представляет собой такое использование недвижимости, которое максимизирует ее продуктивность (соответствует ее наибольшей стоимости) и которое физически возможно, юридически разрешено (на дату определения стоимости объекта оценки) и финансово оправдано».

Для определения наиболее эффективного использования необходимо следовать четырем критериям:

- ✓ **юридическая правомочность** - рассмотрение тех способов использования, которые разрешены действующим законодательством и нормативными документами всех уровней, распоряжениями о функциональном зонировании, ограничениями на предпринимательскую деятельность, положениями об исторических зонах, экологическим законодательством и т. п.;
- ✓ **физическая возможность** - рассмотрение физически реальных в данной местности и для данного участка способов использования (форма и размеры участка, свойства грунтов и т. п.);
- ✓ **экономическая оправданность** (финансовая осуществимость) - рассмотрение того, какое физически возможное и юридически правомочное использование будет давать владельцу недвижимости приемлемый доход, превышающий расходы на содержание недвижимости;
- ✓ **максимальная эффективность** (оптимальный выбор застройки) - выбор того, какой из правомочных, физически осуществимых и экономически оправданных видов использования будет приносить максимальный чистый доход или приводить к максимальной стоимости объекта.

Несоответствие потенциального варианта использования любому из критериев не позволяет рассматривать его в качестве наиболее эффективного.

Под стоимостью, максимизации которой следует достичь, понимается рыночная стоимость. При этом, как следует из определения справедливой стоимости, способ использования недвижимости должен быть типичен для района, где она расположена.

Факторы, которые следует принять во внимание при этом, включают потенциал местоположения, рыночный спрос, правовую, технологическую и финансовую обоснованность проекта.

Рассмотрев структуру рынка недвижимости и проведя анализ экономического окружения объекта исследования, можно делать выводы о том, какого типа недвижимость может быть востребована в зоне расположения объекта.

Для оцениваемой территории необходимо рассмотреть варианты использования, которые физически возможны и юридически правомочны с точки зрения своего потенциально доходного использования.

Наиболее эффективное использование определяется как возможное (вероятное) и разумно обоснованное использование объекта оценки, которое физически реализуемо, юридически допустимо, финансово оправдано и обеспечивает максимальную стоимость объекта

Анализ наиболее эффективного использования объекта оценки предполагает отбор вариантов его альтернативного использования. Список вариантов формируется, как правило, с учетом

интересующих участников рынка возможностей полного или частичного изменения функционального назначения, конструктивных решений (например, ремонт, реконструкция, снос, новое строительство), изменения состава прав, других параметров, а также с учетом разрешенных вариантов использования земельного участка.

Анализ наиболее эффективного использования выполняется и отражается в отчете путем проверки соответствия рассматриваемых вариантов использования нескольким критериям по следующему алгоритму:

- отбор вариантов использования объекта оценки, соответствующих действующим законодательству;
- проверка каждого варианта использования, отобранного на предыдущем этапе, на физическую осуществимость;
- проверка каждого варианта использования, отобранного на предыдущем этапе, на экономическую целесообразность;
- выбор варианта экономически целесообразного использования, при котором стоимость объекта оценки может быть максимальной;
- формирование вывода о признанном оценщиком варианте наиболее эффективного использования объекта оценки.

Анализ НЭИ для земельного участка как свободного

Под свободным земельным участком понимается земельный участок, который для целей анализа наиболее эффективного использования рассматривается как свободный от улучшений, характерных для его существующего использования.

Объект оценки представляет собой не застроенные земельные участки, относящиеся к категории земель – земли населенных пунктов, разрешенное использование – для жилищного строительства.

Критерий юридической допустимости

Категория земель – земли населенных пунктов, разрешенное использование – для жилищного строительства.

В соответствии с ч. 1 ст. 85 Земельного кодекса РФ в состав земель населенных пунктов могут входить земельные участки, отнесенные в соответствии с градостроительными регламентами к следующим территориальным зонам:

- (в ред. Федерального закона от 18.12.2006 N 232-ФЗ)
- 1) жилым;
- 2) общественно-деловым;
- 3) производственным;
- 4) инженерных и транспортных инфраструктур;
- 5) рекреационным;
- 6) сельскохозяйственного использования;
- 7) специального назначения;
- 8) военных объектов;
- 9) иным территориальным зонам.

Таким образом, юридически допустимо использовать земельный участок Для индивидуальной жилой застройки.

Критерии физической возможности и экономической оправданности

Диктуется физическими характеристиками самого участка (инженерно-геологические параметры грунтов, местоположение, достаточность размера участков и т.д.), а также особенностями окружающей застройки.

На данном этапе следует отказаться от вариантов, физически не реализуемых на оцениваемом земельном участке вследствие особенностей окружающей их застройки.

Рельеф участков спокойный, форма правильная. Транспортная доступность хорошая.

Таким образом, местоположение и характеристики (окружение, рельеф и форма участка, площадь) земельных участков позволяет использовать их по целевому назначению.

Критерий максимальной продуктивности

Исходя из вышеперечисленных факторов, Оценщик выбрал максимально эффективный вариант использования земельного участка как свободного – Для индивидуальной жилой застройки.

Анализ НЭИ для земельного участка с существующими улучшениями

Земельные участки не застроены.

Вывод

На основании проведенного анализа было определено, что с учетом местоположения и индивидуальных характеристик объекта оценки наиболее эффективным будет использование оцениваемого недвижимого имущества по его целевому назначению - Для бытового обслуживания

11. РАСЧЕТ СТОИМОСТИ ОБЪЕКТА

Согласно п. 11 ФСО № 1, основными подходами, используемыми при проведении оценки, являются рыночный (сравнительный), доходный и затратный подходы. При выборе используемых при проведении оценки подходов следует учитывать не только возможность применения каждого из подходов, но и цели и задачи оценки, предполагаемое использование результатов оценки, допущения, полноту и достоверность исходной информации. На основе анализа указанных факторов обосновывается выбор подходов, используемых Оценщиком.

Согласно п. 24 ФСО № 1, Оценщик вправе самостоятельно определять необходимость применения тех или иных подходов к оценке и конкретных методов оценки в рамках применения каждого из подходов.

Ввиду определения справедливой стоимости в данном Отчете об оценке, Оценщик далее приводит особенности её расчёта.

Согласно п. 2 IFRS 13 справедливая стоимость - это рыночная оценка, а не оценка, формируемая с учетом специфики предприятия. По некоторым активам и обязательствам могут существовать наблюдаемые рыночные операции или рыночная информация. По другим активам и обязательствам наблюдаемые рыночные операции или рыночная информация могут отсутствовать. Однако цель оценки справедливой стоимости в обоих случаях одна и та же - определить цену, по которой проводилась бы операция, осуществляемая на организованном рынке, по продаже актива или передаче обязательства между участниками рынка на дату оценки в текущих рыночных условиях (то есть выходная цена на дату оценки с точки зрения участника рынка, который удерживает актив или имеет обязательство).

Если цена на идентичный актив или обязательство не наблюдается на рынке, предприятие оценивает справедливую стоимость, используя другой метод оценки, который обеспечивает максимальное использование уместных наблюдаемых исходных данных и минимальное использование ненаблюдаемых исходных данных. Поскольку справедливая стоимость является рыночной оценкой, она определяется с использованием таких допущений, которые участники рынка использовали бы при определении стоимости актива или обязательства, включая допущения о риске. Следовательно, намерение предприятия удержать актив или урегулировать или иным образом выполнить обязательство не является уместным фактором при оценке справедливой стоимости.

Цель оценки справедливой стоимости заключается в том, чтобы определить цену, по которой проводилась бы операция на добровольной основе по продаже актива или передаче обязательства между участниками рынка на дату оценки в текущих рыночных условиях. Оценка справедливой стоимости требует от предприятия выяснения всех указанных ниже моментов:

- конкретный актив или обязательство, являющееся объектом оценки (в соответствии с его единицей учета);
- в отношении нефинансового актива, исходное условие оценки, являющееся приемлемым для оценки (в соответствии с его наилучшим и наиболее эффективным использованием);
- основной (или наиболее выгодный) для актива или обязательства рынок;
- метод или методы оценки, приемлемые для определения справедливой стоимости, с учетом наличия данных для разработки исходных данных, представляющих допущения, которые использовались бы участниками рынка при установлении цены на актив или обязательство, а также уровня в иерархии справедливой стоимости, к которому относятся эти исходные данные.

Оценка справедливой стоимости предполагает проведение операции по продаже актива или

передаче обязательства:

- на рынке, который является основным для данного актива или обязательства;
- при отсутствии основного рынка на рынке, наиболее выгодном для данного актива или обязательства.

Предприятию нет необходимости проводить изнуряющий поиск всех возможных рынков для идентификации основного рынка или, при отсутствии основного рынка, наиболее выгодного рынка, однако, оно должно учитывать всю информацию, которая является обоснованно доступной. При отсутствии доказательств обратного рынок, на котором предприятие вступило бы в сделку по продаже актива или передаче обязательства, считается основным рынком или, при отсутствии основного рынка, наиболее выгодным рынком.

При наличии основного рынка для актива или обязательства оценка справедливой стоимости должна представлять цену на данном рынке (такая цена либо является непосредственно наблюдаемой, либо рассчитывается с использованием другого метода оценки), даже если цена на другом рынке является потенциально более выгодной на дату оценки.

Предприятие должно иметь доступ к основному (или наиболее выгодному) рынку на дату оценки. Поскольку различные предприятия (и направления бизнеса в рамках таких предприятий), осуществляющие различные виды деятельности, могут иметь доступ к различным рынкам, основные (или наиболее выгодные) рынки для одного и того же актива или обязательства могут быть разными для различных предприятий (и направлений бизнеса в рамках таких предприятий). Следовательно, основной (или наиболее выгодный) рынок (и, соответственно, участников рынка) необходимо рассматривать с точки зрения предприятия, учитывая таким образом различия между и среди предприятий, осуществляющих различные виды деятельности.

Для того чтобы добиться наибольшей последовательности и сопоставимости оценок справедливой стоимости и раскрытия соответствующей информации, IFRS 13 устанавливает иерархию справедливой стоимости, которая делит исходные данные для метода оценки, используемые для оценки справедливой стоимости, на три уровня. Иерархия справедливой стоимости отдает наибольший приоритет котируемым ценам (некорректируемым) на активных рынках для идентичных активов или обязательств (исходные данные 1 Уровня) и наименьший приоритет ненаблюдаемым исходным данным (исходные данные 3 Уровня).

Наличие уместных исходных данных и их относительная субъективность могут повлиять на выбор приемлемых методов оценки. Однако иерархия справедливой стоимости отдает приоритет исходным данным для методов оценки, а не методам оценки, используемым для оценки справедливой стоимости.

Иерархия справедливой стоимости (иерархия данных)

1. Исходные данные 1 Уровня - это котируемые цены (некорректируемые) на активных рынках для идентичных активов или обязательств, к которым предприятие может получить доступ на дату оценки. Котируемая цена на активном рынке представляет собой наиболее надежное доказательство справедливой стоимости и должна использоваться для оценки справедливой стоимости без корректировки всякий раз, когда она доступна.

Исходные данные 1 Уровня будут доступны для многих финансовых активов и финансовых обязательств, некоторые из которых могут быть обменены на многочисленных активных рынках (например, на различных биржах). Следовательно, особое внимание в пределах 1 Уровня уделяется определению следующего:

- основной рынок для актива или обязательства или, при отсутствии основного рынка, наиболее выгодный рынок для актива или обязательства;

- может ли предприятие участвовать в операции с активом или обязательством по цене данного рынка на дату оценки.

Исходные данные 1 Уровня должны корректироваться только в следующих случаях:

- когда предприятие удерживает большое количество аналогичных (но неидентичных) активов или обязательств (например, долговые ценные бумаги), которые оцениваются по справедливой стоимости, а котируемая цена на активном рынке существует, но не является доступной в любой момент, для каждого из данных активов или обязательств по отдельности (то есть при условии наличия большого количества аналогичных активов или обязательств, удерживаемых предприятием, было бы трудно получить информацию о ценах для каждого отдельного актива или обязательства на дату оценки). В таком случае в качестве практического подручного средства предприятие может оценивать справедливую стоимость, используя альтернативный метод оценки, который не основывается исключительно на котируемых ценах (например, матричное ценообразование). Однако использование альтернативного метода оценки приводит к получению оценки справедливой стоимости, которая относится к более низкому уровню в иерархии справедливой стоимости.
- когда котируемая цена на активном рынке не представляет собой справедливую стоимость на дату оценки. Так может обстоять дело, когда, например, существенные события (такие как операции на рынке «от принципала к принципалу», торги на посредническом рынке или объявления) имеют место после закрытия рынка, но до наступления даты оценки. Предприятие должно установить и последовательно применять политику идентификации таких событий, которые могут повлиять на оценки справедливой стоимости. Однако если котируемая цена корректируется с учетом новой информации, такая корректировка приводит к получению оценки справедливой стоимости, которая относится к более низкому уровню в иерархии справедливой стоимости.
- при оценке справедливой стоимости обязательства или собственного долевого инструмента предприятия с использованием котируемой цены на идентичную единицу, которая продается как актив на активном рынке, и такая цена должна корректироваться с учетом факторов, специфических для единицы или актива. Если корректировка котируемой цены актива не требуется, результатом будет получение оценки справедливой стоимости, относимой к 1 Уровню в иерархии справедливой стоимости. Однако любая корректировка котируемой цены актива приведет к получению оценки справедливой стоимости, относимой к более низкому уровню в иерархии справедливой стоимости.

2. *Исходные данные 2 Уровня* - это исходные данные, которые не являются котируемыми ценами, включенными в 1 Уровень, и которые прямо или косвенно являются наблюдаемыми для актива или обязательства. Если актив или обязательство имеет определенный (договорной) период, исходные данные 2 Уровня должны быть наблюдаемыми для практически всего срока действия актива или обязательства. Исходные данные 2 Уровня включают следующее:

- котируемые цены на аналогичные активы или обязательства на активных рынках.
- котируемые цены на идентичные или аналогичные активы или обязательства на рынках, которые не являются активными.
- исходные данные, за исключением котируемых цен, которые являются наблюдаемыми для актива или обязательства, например:
 - ✓ ставки вознаграждения и кривые доходности, наблюдаемые с обычно котируемыми интервалами;

- ✓ подразумеваемая волатильность;
- ✓ кредитные спреды.
- подтверждаемые рынком исходные данные.

Корректировки исходных данных 2 Уровня меняются в зависимости от факторов, специфических для актива или обязательства. Такие факторы включают следующее:

- состояние или местонахождение актива;
- степень, в которой исходные данные относятся к единицам, которые сопоставимы с активом или обязательством;
- объем или уровень деятельности на рынках, на которых наблюдаются эти исходные данные.

Корректировка исходных данных 2 Уровня, которые являются существенными для оценки в целом, может привести к получению оценки справедливой стоимости, которая относится к 3 Уровню в иерархии справедливой стоимости, если для корректировки используются существенные ненаблюдаемые исходные данные.

3. Исходные данные 3 Уровня - это ненаблюдаемые исходные данные для актива или обязательства. Ненаблюдаемые исходные данные должны использоваться для оценки справедливой стоимости в том случае, если уместные наблюдаемые исходные данные не доступны, таким образом учитываются ситуации, при которых наблюдается небольшая, при наличии таковой, деятельность на рынке в отношении актива или обязательства на дату оценки. Однако цель оценки справедливой стоимости остается прежней, то есть выходная цена на дату оценки с точки зрения участника рынка, который удерживает актив или имеет обязательство. Следовательно, ненаблюдаемые исходные данные должны отражать допущения, которые участники рынка использовали бы при установлении цены на актив или обязательство, включая допущения о риске.

Допущения о риске включают риск, присущий конкретному методу оценки, используемому для оценки справедливой стоимости (такому как модель ценообразования), и риск, присущий исходным данным метода оценки. Оценка, не включающая корректировку с учетом рисков, не будет представлять оценку справедливой стоимости, если участники рынка будут включать такую корректировку при установлении цены на актив или обязательство. Например, может возникнуть необходимость включить корректировку с учетом рисков при наличии значительной неопределенности оценки.

Применять ненаблюдаемые исходные данные следует, используя всю информацию, доступную в сложившихся обстоятельствах, которая может включать собственные данные предприятия. При разработке ненаблюдаемых исходных данных предприятие может начать со своих собственных данных, но оно должно корректировать эти данные, если обоснованно доступная информация указывает на то, что другие участники рынка использовали бы другие данные или существует какая-то информация, специфическая для предприятия, которая недоступна для других участников рынка (например, синергия, специфическая для предприятия). Предприятию нет необходимости прилагать чрезмерные усилия, чтобы получить информацию о допущениях участников рынка. Однако предприятие должно учитывать всю информацию о допущениях участников рынка, которая является обоснованно доступной. Ненаблюдаемые исходные данные, разработанные в соответствии с вышеописанной процедурой, считаются допущениями участников рынка и удовлетворяют цели оценки справедливой стоимости.

Методы оценки

Оценка должна проводиться такими методами оценки, которые являются приемлемыми в сложившихся обстоятельствах и для которых доступны данные, достаточные для оценки справедливой стоимости, при этом максимально используются уместные наблюдаемые исходные данные и минимально используя ненаблюдаемые исходные данные.

Тремя наиболее широко используемыми методами оценки являются рыночный подход, затратный подход и доходный подход. Необходимо использовать методы оценки, совместимые с одним или несколькими из данных подходов для оценки справедливой стоимости.

В некоторых случаях приемлемым будет использование одного метода оценки (например, при оценке актива или обязательства с использованием котированной цены на активном рынке для идентичных активов или обязательств). В других случаях приемлемым будет использование множественных методов оценки (например, так может обстоять дело при оценке единицы, генерирующей денежные средства). Если для оценки справедливой стоимости используются множественные методы оценки, то результаты (то есть соответствующие показатели справедливой стоимости) должны оцениваться путем рассмотрения целесообразности диапазона значений, обозначенных данными результатами. Оценка справедливой стоимости - это значение в пределах такого диапазона, которое наиболее точно представляет справедливую стоимость в сложившихся обстоятельствах.

11.1. Рыночный (сравнительный) подход

В соответствии с IFRS 13 при рыночном подходе используются цены и другая уместная информация, генерируемая рыночными операциями с идентичными или сопоставимыми (то есть аналогичными) активами, обязательствами или группой активов и обязательств, такой как бизнес.

Например, в методах оценки, совместимых с рыночным подходом, часто используются рыночные множители, возникающие из комплекта сопоставимых показателей. Множители могут находиться в одних диапазонах с другим множителем по каждому сопоставимому показателю. Для выбора надлежащего множителя из диапазона требуется использовать суждение с учетом качественных и количественных факторов, специфических для оценки.

Методы оценки, совместимые с рыночным подходом, включают матричное ценообразование. Матричное ценообразование - это математический метод, используемый преимущественно для оценки некоторых видов финансовых инструментов, таких как долговые ценные бумаги, не основываясь лишь на котированных ценах на определенные ценные бумаги, а скорее на отношении ценных бумаг к другим котированным ценным бумагам, используемым как ориентир.

Основным методом рыночного подхода является *метод сравнения продаж*. Он основывается на том, что цены имущества определяются рынком. Таким образом, показатель рыночной стоимости можно рассчитать на основании изучения рыночных цен объектов имущества, конкурирующих друг с другом за долю на рынке. Применяемый процесс сопоставления является основополагающим для процесса оценки.

После того как данные по продажам будут отобраны и верифицированы, следует выбрать и проанализировать одну или несколько единиц сравнения. Единицы сравнения используют две составные части, для того чтобы вывести некий множитель (к примеру, цену в расчете на (физическую) единицу измерения или отношение, например, получаемое делением продажной цены имущества на его чистый доход, т.е. мультипликатор чистого дохода или число лет, за которое окупается покупка (букв. «годы покупки» — *years' purchase*)), который отражает точные различия между объектами имущества. Единицы сравнения, которые покупатели и продавцы на данном рынке используют при принятии своих решений о покупке и продаже, приобретают особую значимость, и им может придаваться больший вес.

Специфическими характеристиками объектов имущества и сделок, которые приводят к вариациям цен, уплачиваемых за недвижимость, являются элементы сравнения. При подходе на основе равнения продаж они имеют решающее значение. Элементы сравнения включают:

- ✓ передаваемые имущественные права, ограничения (обременения) этих прав;
- ✓ условия финансирования состоявшейся или предполагаемой сделки;
- ✓ условия аренды;
- ✓ условия рынка;
- ✓ местоположение объекта;
- ✓ физические характеристики объекта;
- ✓ экономические характеристики;
- ✓ вид использования и (или) зонирование;
- ✓ наличие движимого имущества, не связанного с недвижимостью;
- ✓ другие характеристики (элементы), влияющие на стоимость.

Чтобы провести непосредственные сравнения между имуществом, являющимся предметом сравниваемой продажи, и оцениваемым имуществом, Исполнитель должен рассмотреть возможные корректировки, основанные на различиях в элементах сравнения. Корректировки могут уменьшить различия между каждым сравниваемым имуществом и оцениваемым имуществом.

По российским Федеральным стандартам оценочной деятельности, аналогом рыночного подхода является сравнительный подход.

В соответствии с п. 12 ФСО № 1 рыночный (сравнительный) подход - это совокупность методов оценки, основанных на получении стоимости объекта оценки путем сравнения оцениваемого объекта с объектами-аналогами. Объект-аналог - объект, сходный объекту оценки по основным экономическим, материальным, техническим и другим характеристикам, определяющим его стоимость.

Рыночный (сравнительный) подход рекомендуется применять, когда доступна достоверная и достаточная для анализа информация о ценах и характеристиках объектов-аналогов. При этом могут применяться как цены совершенных сделок, так и цены предложений.

В рамках рыночного (сравнительного) подхода применяются различные методы, основанные как на прямом сопоставлении оцениваемого объекта и объектов-аналогов, так и методы, основанные на анализе статистических данных и информации о рынке объекта оценки (пункты 13 - 14 ФСО № 1).

11.2. Доходный подход

В соответствии с IFRS 13 при использовании доходного подхода будущие суммы (например, потоки денежных средств или доходы и расходы) преобразовываются в единую сумму на текущий момент (то есть дисконтированную). При использовании доходного подхода оценка справедливой стоимости отражает текущие рыночные ожидания в отношении таких будущих сумм.

Методы оценки доходным подходом:

- методы оценки по приведенной стоимости;
- модели оценки опциона, такие как формула Блэка-Шоулса-Мертонна или биномиальная модель (то есть структурная модель), которые включают методы оценки по приведенной стоимости и отражают как временную, так и внутреннюю стоимость опциона; и

- метод дисконтированных денежных потоков, который используется для оценки справедливой стоимости некоторых нематериальных активов.

Методы оценки по приведенной стоимости

Приведенная стоимость (то есть применение доходного подхода) - это инструмент, используемый для связывания будущих сумм (например, потоков денежных средств или значений стоимости) с существующей суммой с использованием ставки дисконтирования. Определение справедливой стоимости актива или обязательства с использованием метода оценки по приведенной стоимости охватывает все следующие элементы с точки зрения участников рынка на дату оценки:

- оценка будущих потоков денежных средств от оцениваемого актива или обязательства;
- ожидания в отношении возможных изменений суммы и времени получения потоков денежных средств, представляющих неопределенность, присущую потокам денежных средств;
- временная стоимость денег, представленная ставкой по безрисковым монетарным активам, сроки погашения или сроки действия которых совпадают с периодом, охватываемым потоками денежных средств, и которые не представляют никакой неопределенности в отношении сроков и риска дефолта для их держателя (то есть безрисковая ставка вознаграждения);
- цена, уплачиваемая за принятие неопределенности, присущей потокам денежных средств (то есть премия за риск);
- другие факторы, которые участники рынка приняли бы во внимание в сложившихся обстоятельствах;
- в отношении обязательства, риск невыполнения обязательств, относящийся к данному обязательству, включая собственный кредитный риск предприятия (то есть лица, принявшего на себя обязательство).

Методы оценки по приведенной стоимости отличаются в зависимости от того, как они используют элементы, описанные выше. Однако нижеследующие общие принципы регулируют применение любого метода оценки по приведенной стоимости, используемого для оценки справедливой стоимости:

- потоки денежных средств и ставки дисконтирования должны отражать допущения, которые использовались бы участниками рынка при установлении цены на актив или обязательство;
- для потоков денежных средств и ставок дисконтирования должны учитываться только те факторы, которые относятся к оцениваемому активу или обязательству;
- для того чтобы избежать двойного учета или не упустить влияние факторов риска, ставки дисконтирования должны отражать допущения, совместимые с допущениями, присущими потокам денежных средств. Например, ставка дисконтирования, отражающая неопределенность ожиданий в отношении будущего дефолта, будет приемлемой при использовании предусмотренных договором потоков денежных средств от ссуды (то есть метод корректировки ставки дисконтирования). Та же самая ставка не должна применяться при использовании ожидаемых (то есть взвешенных с учетом вероятности) потоков денежных средств (то есть метод оценки по ожидаемой приведенной стоимости), потому что ожидаемые потоки денежных средств уже отражают допущения о неопределенности в отношении будущего дефолта; вместо этого должна использоваться ставка дисконтирования, соизмеримая с риском, присущим ожидаемым потокам денежных средств;

- допущения в отношении потоков денежных средств и ставок дисконтирования должны быть последовательными между собой. Например, номинальные потоки денежных средств, которые включают эффект инфляции, должны дисконтироваться по ставке, включающей эффект инфляции. Номинальная безрисковая ставка вознаграждения включает эффект инфляции. Фактические потоки денежных средств, исключающие эффект инфляции, должны дисконтироваться по ставке, исключающей эффект инфляции. Аналогичным образом потоки денежных средств за вычетом налогов должны дисконтироваться с использованием ставки дисконтирования за вычетом налогов. Потоки денежных средств до уплаты налогов должны дисконтироваться по ставке, совместимой с указанными потоками денежных средств;
- ставки дисконтирования должны учитывать основополагающие экономические факторы, связанные с валютой, в которой выражены потоки денежных средств.

Определение справедливой стоимости с использованием методов оценки по приведенной стоимости осуществляется в условиях неопределенности, потому что используемые потоки денежных средств являются скорее расчетными величинами, нежели известными суммами. Во многих случаях как сумма, так и сроки получения потоков денежных средств являются неопределенными. Даже предусмотренные договором фиксированные суммы, такие как платежи по ссуде, являются неопределенными, если существует риск дефолта.

Модели оценки опциона:

- Модель ценообразования опционов Блэка-Шоулза (англ. Black-Scholes Option Pricing Model, OPM) — это модель, которая определяет теоретическую цену на европейские опционы, подразумевающая, что если базовый актив торгуется на рынке, то цена опциона на него неявным образом уже устанавливается самим рынком. Данная модель получила широкое распространение на практике и, помимо всего прочего, может также использоваться для оценки всех производных бумаг, включая варранты, конвертируемые ценные бумаги, и даже для оценки собственного капитала финансово зависимых фирм.

Согласно Модели Блэка-Шоулза, ключевым элементом определения стоимости опциона является ожидаемая волатильность базового актива. В зависимости от колебания актива, цена на него возрастает или понижается, что прямопропорционально влияет на стоимость опциона. Таким образом, если известна стоимость опциона, то можно определить уровень волатильности ожидаемой рынком¹².

- Биномиальная модель предполагает больший объем вычислений, чем модель Блэка-Шоулза и позволяет вводить собственное распределение цен. Данная модель также известна как биномиальная модель Кокса-Росса-Рубинштейна или C-11-П-модель.

Биномиальная модель дает представление о детерминантах стоимости опциона. Она определяется не ожидаемой ценой актива, а его текущей ценой, которая, естественно, отражает ожидания, связанные с будущим. Биномиальная модель в гораздо большей степени приспособлена для анализа досрочного исполнения опциона, поскольку в ней учитываются денежные потоки в каждом периоде времени, а не только на момент истечения¹³.

11.3. Затратный подход

В соответствии с IFRS 13 при затратном подходе отражается сумма, которая потребовалась бы в настоящий момент для замены производительной способности актива (часто называемой текущей стоимостью замещения).

¹² Источник: данные интернет-портала «Economicportal»: Модель Блэка-Шоулза (http://www.economicportal.ru/ponyatiya-all/black_scholes_model.html)

¹³ Источники: Лоренс Дж. МакМиллан. МакМиллан «Об опционах» — М.: «ИК «Аналитика», 2002 г. (<http://economy-ru.com/forex-treiding/binomialnaya-model.html>); Большая Энциклопедия Нефти Газа (<http://www.ngpedia.ru/id159752p1.html>)

С точки зрения продавца как участника рынка цена, которая была бы получена за актив, основана на той сумме, которую покупатель как участник рынка заплатит, чтобы приобрести или построить замещающий актив, обладающий сопоставимой пользой, с учетом морального износа. Причина этого заключается в том, что покупатель как участник рынка не заплатил бы за актив сумму больше, чем сумма, за которую он мог бы заменить производительную способность данного актива.

По российским Федеральным стандартам оценочной деятельности, так же имеется затратный подход.

В соответствии с п. 18 ФСО № 1 затратный подход - это совокупность методов оценки стоимости объекта оценки, основанных на определении затрат, необходимых для приобретения, воспроизводства либо замещения объекта оценки с учетом износа и устареваний. Затратный подход преимущественно применяется в тех случаях, когда существует достоверная информация, позволяющая определить затраты на приобретение, воспроизводство либо замещение объекта оценки.

В рамках затратного подхода применяются различные методы, основанные на определении затрат на создание точной копии объекта оценки или объекта, имеющего аналогичные полезные свойства. Критерии признания объекта точной копией объекта оценки или объектом, имеющим сопоставимые полезные свойства, определяются федеральными стандартами оценки, устанавливающими требования к проведению оценки отдельных видов объектов оценки и (или) для специальных целей (пункты 18 - 20 ФСО № 1).

Согласно п. 24 ФСО № 7, затратный подход рекомендуется применять в следующих случаях:

- ◆ для оценки объектов недвижимости - земельных участков, застроенных объектами капитального строительства, или объектов капитального строительства, но не их частей, например жилых и нежилых помещений;
- ◆ для оценки недвижимости, если она соответствует наиболее эффективному использованию земельного участка как незастроенного, и есть возможность корректной оценки физического износа, а также функционального и внешнего (экономического) устареваний объектов капитального строительства;
- ◆ при низкой активности рынка, когда недостаточно данных, необходимых для применения рыночного (сравнительного) и доходного подходов к оценке, а также для оценки недвижимости специального назначения и использования (например, линейных объектов, гидротехнических сооружений, водонапорных башен, насосных станций, котельных, инженерных сетей и другой недвижимости, в отношении которой рыночные данные о сделках и предложениях отсутствуют).

Вывод: Из проведенного выше анализа следует, что МСФО и ФСО включают в себя 3 подхода при проведении оценки. Исключением является различие в наименовании сравнительного подхода, по МСФО данный подход называется рыночным. Три подхода к оценке независимы друг от друга, хотя каждый из них основывается на одних и тех же экономических принципах. Предполагается, что все три подхода должны приводить к одинаковому результату, однако, окончательное заключение о стоимости зависит от рассмотрения всех используемых данных и от особенностей согласования всех показателей.

Рынок земельных участков достаточно развит, в открытых источниках информации находится большое количество предложений. В рамках настоящего исследования применение рыночного (сравнительного) подхода является наиболее достоверным и целесообразным, исходя из иерархии данных и их доступности. Затратный подход не применим для оценки земельных участков.

11.4. РАСЧЕТ СПРАВЕДЛИВОЙ СТОИМОСТИ ОБЪЕКТА ОЦЕНКИ В РАМКАХ РЫНОЧНОГО (СРАВНИТЕЛЬНОГО) ПОДХОДА

Определение стоимости земельных участков сравнительным подходом (методом сравнения продаж)

Метод сравнения продаж определяет рыночную стоимость объекта на основе анализа продаж сопоставимых объектов недвижимости, которые сходны с оцениваемым объектом по размеру и использованию. Данный метод предполагает, что рынок установит цену для оцениваемого объекта тем же самым образом, что и для сопоставимых, конкурентных объектов. Для того, чтобы применить метод сравнительных продаж, оценщики используют ряд принципов оценки, включая принцип замещения, который гласит, что стоимость недвижимости, которая имеет объекты - заместители на рынке, обычно устанавливается исходя из затрат на приобретение «равно желаемого объекта-заместителя».

Применение метода сравнительных продаж заключается в последовательном выполнении следующих действий:

- подробное исследование рынка с целью получения достоверной информации обо всех факторах, имеющих отношение к объектам сравнимой полезности;
- определение подходящих единиц сравнения и проведение сравнительного анализа по каждой единице;
- сопоставление оцениваемого объекта с выбранными объектами сравнения с целью корректировки их стоимостей или исключения из списка сравниваемых;
- приведение ряда скорректированных показателей стоимости сравнимых объектов к рыночной стоимости объекта оценки.

В процессе сбора информации по сопоставимым объектам Оценщик не обнаружил информацию о совершенных сделках купли-продажи аналогичных оцениваемым участкам, т.к. информация об условиях продажи и реальной цене сделки, как правило, носит конфиденциальный характер. Поэтому расчет стоимости объектов сравнительным методом основывался на ценах предложения с учетом корректировок.

Анализ сделок по сопоставимым объектам обеспечивает оценщика информацией о цене аналога в целом. Эти данные могут использоваться только в том случае, если размеры аналога идентичны размерам оцениваемого объекта. На практике они обычно не совпадают. Чтобы сравнивать объекты недвижимости, которые отличаются по своим характеристикам, нужно найти их «общий знаменатель».

Выбор единицы сравнения

Выбор единицы сравнения зависит от вида оцениваемой недвижимости, и различными сегментами рынка недвижимости используются различные единицы сравнения.

При продажах земель используются следующие единицы сравнения:

- цена за 1 га (1 акр, 1 сотка) — при продажах больших участков земли, сельхозугодий, участков под коттеджи, участков промышленного назначения;
- цена за 1 м² при продажах земли под застройку в населенных пунктах с плотной застройкой;

При анализе продаж застроенных участков используются следующие единицы сравнения:

- цена за 1 м² общей площади улучшений — при продаже объектов недвижимости, которые настолько схожи по своим характеристикам, что их просто можно сравнивать друг с другом в м²

В качестве единицы сравнения выбрана удельная стоимость объекта недвижимости за 1 сотку. Данная единица сравнения используется покупателями и продавцами, а также другими специалистами на рынке земельных участков.

После выбора единицы сравнения необходимо определить основные показатели или элементы сравнения, используя которые можно смоделировать стоимость оцениваемого объекта недвижимости посредством необходимых корректировок цен предложения сравнимых объектов недвижимости.

Объем доступных оценщику рыночных данных об объектах-аналогах

Были проанализированные данные из открытых источников: интернет ресурсы: <http://www.cian.ru/>, <https://move.ru>.

Правила отбора объектов-аналогов для проведения расчетов

Подбор объектов-аналогов происходил по следующим критериям:

- ✓ Местоположение: Московская область, Раменский р-н.
- ✓ Разрешенное использование: для жилищного строительства.
- ✓ Площадь: Сопоставимая по площади с участками входящими в состав объекта оценки.

Были выявлены предложения по продаже земельных участков под жилищное строительство. Подбор аналогов из числа предложений осуществлялся с учетом основных ценообразующих факторов и назначения: для индивидуально жилой застройки.

Сравнительный анализ объекта оценки и каждого объекта-аналога по всем элементам сравнения

В результате применения правил отбора были отсеяны объекты с ценовыми характеристиками, нетипичными для выборки, в составе которой они представлены. Как правило, это объекты, имеющие минимальные или максимальные цены, в силу чего их присутствие в выборке целесообразно признать нетипичным и, как следствие, приводит к высокой погрешности такого рода вычислений.

Так как объект оценки земельный участок под бытовое обслуживание, что представляет собой ЗОП для обслуживания земель ИЖС, Оценщик принял следующий порядок расчета:

1 этап: определение стоимость 1 сотки земельного участка площадью до 15 соток под ИЖС.

2 этап: определение стоимость 1 сотки объекта оценки.

3 этап: определение стоимости объекта оценки

Таблица 11.4-1 Характеристики сопоставимых объектов, используемых для расчета стоимости земельных участков

Характеристики	Объект оценки	Объект-аналог 1	Объект-аналог 2	Объект-аналог 3
Источник информации		https://ramenskoye.cian.ru/sale/suburban/248689873/	https://ramenskoye.cian.ru/sale/suburban/242910313/	https://move.ru/objects/prodaetsya_zemlya_pod_ijs_ploschadyu_1500_kvm_ploschadyu_15_sotok_moskva_moskovskaya_oblast_bronnicy_moskovskaya_ramenskiy_go_krivicy_priozernaya_ul_6843150786/
Дата предложения	Апрель 2021	Январь 2021	Январь 2021	Январь 2021
Место нахождения	Московская область, Раменский район	Московская область, Раменский городской округ, Захарово село	Московская область, Раменский р-н д. Редькино	Московская область, Раменский р-н с. Кривцы

Отчёт № 032/21 от 08.04.2021 г. об оценке рыночной стоимости об оценке земельного участка, для бытового обслуживания, расположенного в Раменском районе Московской области, входящий в состав имущества Закрытого паевого инвестиционного рентного фонда «Своя земля - рентный»

Характеристики	Объект оценки	Объект-аналог 1	Объект-аналог 2	Объект-аналог 3
Удаленность от МКАД, км	35	37	31	35
Шоссе	Новорязанское	Новорязанское	Новорязанское	Новорязанское
Категория земель	земли населенных пунктов	земли населенных пунктов	земли населенных пунктов	земли населенных пунктов
Разрешенное использование	ИЖС	ИЖС	ИЖС	ИЖС
Передаваемые права	Доверительное управление	Собственность	Собственность	собственность
Площадь участка, сот.	До 15	15,00	6,50	15,00
Инженерные коммуникации	По границе	По границе	По границе	По границе
Наличие подъездных путей	Есть	Есть	Есть	Есть
Цена предложения, руб.	-	1 700 000,00	736 000,00	1 500 000,00
Стоимость предложения за 1 сотку, руб.	-	113 333	113 231	100 000

Источник: составлено Оценщиком

Таблица 11.4-2 Расчет удельной стоимости за 1 сотку участка

Элементы сравнения	Ед. срав.	Объект оценки	Объект-аналог 1	Объект-аналог 2	Объект-аналог 3
Цена продажи (предложения)	руб./сот.		113 333	113 231	100 000
Общая площадь	сот.	до 15	15,00	6,50	15,00
Передаваемые имущественные права, ограничения (обременения) этих прав					
Качество прав		Доверительное управление	Собственность	Собственность	собственность
Корректировка	%		0,00%	0,00%	0,00%
Скорректированная цена	руб./сот.		113 333	113 231	100 000
Обременения		Не выявлены	Не выявлены	Не выявлены	Не выявлены
Корректировка	%		0,00%	0,00%	0,00%
Скорректированная цена	руб./сот.		113 333	113 231	100 000
Условия финансирования состоявшейся или предполагаемой сделки					
Нетипичные условия финансирования		Отсутствуют	Отсутствуют	Отсутствуют	Отсутствуют
Корректировка	%		0,00%	0,00%	0,00%
Скорректированная цена	руб./сот.		113 333	113 231	100 000
Условия продажи					
Особые условия продажи		Отсутствуют	Отсутствуют	Отсутствуют	Отсутствуют
Корректировка	%		0,00%	0,00%	0,00%
Скорректированная цена	руб./сот.		113 333	113 231	100 000
Расходы, производимые непосредственно после покупки					
Особые расходы		Отсутствуют	Отсутствуют	Отсутствуют	Отсутствуют
Корректировка	%		0,00%	0,00%	0,00%
Скорректированная цена	руб./сот.		113 333	113 231	100 000
Условия рынка					
Время продажи		Апрель 2021	Январь 2020	Январь 2020	Январь 2020
Корректировка	%		0,00%	0,00%	0,00%
Скорректированная цена			113 333	113 231	100 000
Наличие торга		сделка	Торг предусмотрен	Торг предусмотрен	Торг предусмотрен
Корректировка	%		-9,70%	-9,70%	-9,70%
Скорректированная цена	руб./сот.		102 340	102 248	90 300

Отчёт № 032/21 от 08.04.2021 г. об оценке рыночной стоимости об оценке земельного участка, для бытового обслуживания, расположенного в Раменском районе Московской области, входящий в состав имущества Закрытого паевого инвестиционного рентного фонда «Своя земля - рентный»

Элементы сравнения	Ед. срав.	Объект оценки	Объект-аналог 1	Объект-аналог 2	Объект-аналог 3
Местоположение и окружение объекта					
Место нахождения		Московская область, Раменский район, городское поселение Раменское	Московская область, Раменский городской округ, Захарово село	Московская область, Раменский р-н д. Редькино	Московская область, Раменский р-н с. Кривцы
Корректировка	%		0,00%	0,00%	0,00%
Скорректированная цена	руб./сот.		102 340	102 248	90 300
Направление/шоссе		Новорязанское	Новорязанское	Новорязанское	Новорязанское
Корректировка	%		0,00%	0,00%	0,00%
Скорректированная цена	руб./сот.		102 340	102 248	90 300
Удаленность от МКАД	км	35	37	31	35
Корректировка	%		0,00%	0,00%	0,00%
Скорректированная цена	руб./сот.		102 340	102 248	90 300
Использование или зонирование					
Категория земли		земли населенных пунктов	земли населенных пунктов	земли населенных пунктов	земли населенных пунктов
Корректировка	%		0,00%	0,00%	0,00%
Скорректированная цена	руб./сот.		102 340	102 248	90 300
Вид разрешенного использования		ИЖС	ИЖС	ИЖС	ИЖС
Корректировка	%		0,00%	0,00%	0,00%
Скорректированная цена	руб./сот.		102 340	102 248	90 300
Физические характеристики					
Площадь земельного участка	сот.	до 15	15,00	6,50	15,00
Корректировка	%		0,00%	0,00%	0,00%
Скорректированная цена	руб./сот.		102 340	102 248	90 300
Экономические характеристики					
Доступные инженерные коммуникации		По границе	По границе	По границе	По границе
Корректировка	%		0,00%	0,00%	0,00%
Скорректированная цена	руб./сот.		102 340	102 248	90 300
Качество подъездных путей		Есть	Есть	Есть	Есть
Корректировка	%		0,00%	0,00%	0,00%
Скорректированная цена	руб./сот.		102 340	102 248	90 300
Другие характеристики (элементы), влияющие на стоимость					
Индивидуальные особенности земельного участка		Нет	Нет	Нет	Нет
Корректировка	%		0,00%	0,00%	0,00%
Скорректированная цена	руб./сот.		102 340	102 248	90 300
Выводы					
Общая валовая коррекция	%		9,70	9,70	9,70
Весовой коэффициент			0,33333	0,33333	0,33333
Средневзвешенная рыночная стоимость	руб./сот.	98 295			

Источник: Расчеты Оценщика

Комментарии к таблицам:

Дата продажи



Подать объявление Мои объявления База недвижимости Статистика рынка Для оценки Оформление прав Эксплуатация и ремонт Анализ рынка Компании на рынке Отзывы и предложения

Сроки ликвидности, Сроки продажи, экспозиции - Типичные для рынка земельных участков и массивов на 01.01.2020 года

Категория: Корректировки рыночной стоимости земельных участков (опубликовано 17.01.2020 г.)

- типичные для рынка сроки продажи земельных участков и массивов.

Итоги расчетов СтатРиелт на основе актуальных рыночных данных за истекший квартал ¹

№	Объекты жилой недвижимости	Нижняя граница	Верхняя граница	Среднее значение по РФ ¹ , мес.	По регионам ²		
					А группа	Б группа	В группа
1	Земельные участки населённых пунктов (для размещения и строительства жилых и общественных зданий, строений)	2	9	5	4	5	6
2	Земельные участки населённых пунктов для сельскохозяйственного использования, а также участки земель сельскохозяйственного назначения для дачного строительства, для садоводства	4	13	8	6	8	10
3	Земельные участки категории промышленности, транспорта, связи и иного специального назначения, а также участки земель населённых пунктов, предназначенные для размещения производственных объектов и объектов инженерной и коммунальной инфраструктуры	4	17	9	7	9	11
4	Земельные участки сельскохозяйственного назначения (в зависимости от разрешенного использования, общей площади, местоположения и возможности подключения коммуникаций), исключая земли для дачного строительства и для садоводства	7	24	13	9	13	16

Примечания:

- Сроки продажи определены по срокам нахождения объектов в открытой экспозиции при выборке по каждому виду объектов в различных регионах Российской Федерации.
 - Сроки действительны в рыночных условиях и с применением рыночных технологий продажи (профессиональными риелторами, с регулярной рекламой объектов продажи в самых массовых региональных СМИ).
2. При достаточном аргументировании и обосновании заинтересованных сторон сделки срок ликвидности может быть согласованно принят в пределе:
- нижняя граница – востребованные рынком объекты, расположенные на плотно застроенных территориях с высоким пешеходным или транспортным трафиком, обеспеченные инженерной и дорожной инфраструктурой,
 - верхняя граница выборки – объекты наибольшей площади и худшего качества (по местоположению, насыщенности и качеству инженерной и дорожной инфраструктуры).

Источник информации: <https://statrielt.ru/statistika-rynka/statistika-na-01-01-2020g/korrektirovki-stoimosti-zemli/2090-sroki-likvidnosti-sroki-prodazhi-ekspozitsii-tipichnye-dlya-rynka-zemelnykh-uchastkov-i-massivov-na-01-01-2020-goda>

Таким образом, срок экспозиции земельных участков под индивидуальное жилищное строительство находится в интервале от 2 до 9 месяцев.

Объект оценки оценивается в апреле 2021 г, аналоги выставлены на продажу в январе 2021 г. исходя из вышерасположенной таблицы, срок экспозиции для земель населенных пунктов составляет от 2-9 месяцев, срок экспозиции объектов-аналогов не превышает рыночного срока экспозиции, корректировка не требуется.

Условия сделки (корректировка на торг, уторгование)

Рынок недвижимости имеет ряд специфических особенностей, одной из которых является возможность переговоров покупателя и продавца на предмет снижения цены предложения, причем данные переговоры достаточно часто приводят к положительному результату для покупателя. Цены объектов-аналогов являются ценами предложения. Реальные цены, по которым заключаются договора, как правило, ниже цен предложения.

Согласно исследованиям, проведенным ООО «Приволжский центр методического и информационного обеспечения оценки», результаты которого приведены в справочнике «Справочник оценщика недвижимости-2020. Земельные участки. Часть 2». Нижний Новгород, 2020

год.

Таблица 11.4-3 Значения скидки на торг

Таблица 99

Класс объектов	Активный рынок		
	Среднее	Доверительный интервал	
Цены предложений объектов			
1. Земельные участки под индустриальную застройку	12,0%	10,4%	13,6%
2. Земельные участки под офисно-торговую застройку	10,1%	8,7%	11,5%
3. Земельные участки сельскохозяйственного назначения	16,4%	13,4%	19,5%
4.1. Земельные участки под МЖС	11,1%	9,8%	12,5%
4.2. Земельные участки под ИЖС	9,7%	7,2%	12,2%
5. Земельные участки под объекты рекреации	14,1%	12,8%	15,4%
6. Земельные участки под объекты придорожного сервиса	11,3%	9,5%	13,1%

Корректировка на торг принята в размере 9,7% как среднее значение диапазона.

Местонахождение

Цена предложения недвижимости зависит от места расположения объекта оценки. Это обусловлено сложившимся общественным мнением, различной привлекательностью районов города/регионов государства, удобством положения для объектов недвижимости определенного функционального назначения.

Оценивает объект, и объекты аналоги расположены в Раменском районе Московской области. Корректировка по данному параметру не требуется.

Удаление от МКАД

Удаленность от МКАД это по праву самый значимый и ключевой фактор, влияющий на стоимость сотки земли. Чем дальше находится участок, тем он дешевле.

Согласно аналитическим исследованиям ООО «РусБизнесПрайсИнформ», опубликованным в справочнике «Справочник оценщика. Корректировки для оценки стоимости земельных участков Московской области», Москва, 2017 г., приводится зависимость стоимости земельных участков различного назначения от фактора удаленности от МКАД:

Таблица 11.4-4 Диапазон корректировок на удаление от МКАД в Юго-Восточном направлении для участков под жилищное строительство

Удаленность от МКАД объекта-аналога, км.	Удаленность от МКАД объекта оценки, км.							
	0 - 20	21 - 40	41 - 60	61 - 80	81 - 100	101 - 120	121 - 140	141 - 160
0 - 20	0%	-29%	-50%	-64%	-75%	-82%	-87%	-91%
21 - 40	42%	0%	-29%	-49%	-64%	-74%	-82%	-87%
41 - 60	99%	40%	0%	-29%	-49%	-64%	-74%	-82%
61 - 80	> 100%	97%	40%	0%	-29%	-49%	-64%	-74%
81 - 100	> 100%	> 100%	97%	40%	0%	-29%	-49%	-64%
101 - 120	> 100%	> 100%	> 100%	97%	40%	0%	-29%	-49%
121 - 140	> 100%	> 100%	> 100%	> 100%	97%	40%	0%	-29%
141 - 160	> 100%	> 100%	> 100%	> 100%	> 100%	97%	40%	0%

Таблица 11.4-5 Расчет корректировки на удаление от МКАД для участков площадью до 15 сот

Параметр	Объект оценки	Объект №1	Объект №2	Объект №3
Удаленность от МКАД, км.	35	37	31	35
Диапазон по справочнику	21-40	21-40	21-40	21-40
Корректировка		0,00%	0,00%	0,00%

Источник: составлено Оценщиком

Площадь земельного участка.

При прочих равных условиях, большие по площади земельные участки могут продаваться по более низкой в пересчете на единицу площади цене, что обуславливается большим сроком экспозиции. Корректировка на площадь для участков под жилищное строительство будет производиться согласно исследованиям, проведенным ООО «Приволжский центр методического и информационного обеспечения оценки», результаты которого приведены в справочнике «Справочник оценщика недвижимости-2020. Земельные участки. Часть 2». Нижний Новгород, 2020 год.

Зависимость стоимости крупных массивов земельных участков от площади

Таблица 37

Земельные участки Московская область						
Площадь, кв.м		аналог				
		<1500	1500-3000	3000-6000	6000-10000	>10000
объект оценки	<1500	1,00	1,21	1,37	1,52	1,74
	1500-3000	0,83	1,00	1,13	1,25	1,44
	3000-6000	0,73	0,88	1,00	1,11	1,27
	6000-10000	0,66	0,80	0,90	1,00	1,15
	>10000	0,57	0,69	0,79	0,87	1,00

Таблица 11.4-6 Корректировка на площадь для участка площадью до 15 соток

Характеристика	Оцениваемый объект	Аналог 1	Аналог 2	Аналог 3
Площадь, сотка	до 15	15,00	6,50	15,00
Корректировка, %		0,00%	0,00%	0,00%

Источник: Составлено Оценщиком

Внесение весовых коэффициентов

Согласно требованиям ФСО, необходимо производить обоснование всех расчетов и результатов в отчете об оценке.

Необходимо рассчитать параметр, обратный удельному весу суммы корректировок по каждому аналогу в общей сумме корректировок аналогов (чем больше удельный вес, тем меньше весовой коэффициент и наоборот). Производить расчет предлагается по следующей формуле:

$$K = \frac{(|S_A| + 1) / (|S_{1...n}| + 1)}{(|S_A| + 1) / (|S_1| + 1) + (|S_A| + 1) / (|S_2| + 1) + \dots + (|S_A| + 1) / (|S_n| + 1)}$$

где,

K – искомый весовой коэффициент;

n – номер аналога

S_A - сумма корректировок по всем аналогам;

$S_{1...n}$ - сумма корректировок аналога, для которого производится расчет;

S_1 - сумма корректировок 1 –го аналога;

S_2 - сумма корректировок 2-го аналога;

S_n - сумма корректировок n-го аналога.

Данную формулу можно упростить, умножив числитель и знаменатель на $1/(|S_A| + 1)$, в результате получим

$$K = \frac{1/(|S_{1...n}| + 1)}{1/(|S_1| + 1) + 1/(|S_2| + 1) + \dots + 1/(|S_n| + 1)}$$

Очевидно, что зависимость веса от суммы корректировок не линейная, иначе распределение весов было бы гораздо проще по прямой пропорции.

Индивидуальные особенности земельного участка.

Назначение участка

Согласно данным публичной кадастровой карты (<https://pk5.rosreestr.ru/>) и информации от заказчика земельные участки с кадастровыми номерами 50:23:0000000:162034, представляет собой зоны общего пользования. На основании анализа проведенного в разделе 9.5. «Анализ влияния фактического назначения (места общего пользования) земельного участка на стоимость» дисконт от стоимости для земельных участков, предназначенных под зоны общего пользования составил в среднем 97,2%

Таким образом, в расчетах была применена понижающая корректировка на назначение участка, так как данный участок теряет коммерческий потенциал. Корректировка составила -97,2% от стоимости земельного участка.

Таблица 11.4-7 Итоговый расчет стоимости земельных участков

№ П/п	Кадастровый номер	Площадь, сот.	Индивидуальные характеристики	Стоимость 1 сот. Типового участка, рублей	Корректировка на индивидуальные характеристики	Скорректированная стоимость за 1 сот., рублей	Справедливая стоимость участка, рублей
1	50:23:0000000:162034	57,41	Зона общего пользования	98 295	-97,20%	2 752	157 992

Источник: рассчитано Оценщиком

Таблица 11.4-8 Итоговая стоимости земельных участков

№ п/п	Кадастровый номер	Адрес расположения	Площадь, сот.	Скорректированная стоимость за 1 сот., рублей	Справедливая стоимость по сравнительному подходу, рублей
1	50:23:0000000:162034	Московская область, Российская Федерация, Раменский муниципальный район, Городское поселение Раменское	57,41	2 752	157 992

Источник: рассчитано Оценщиком

12. СОГЛАСОВАНИЕ РЕЗУЛЬТАТОВ ОЦЕНКИ

Согласно п. 8 ФСО № 3, в разделе согласования результатов должно быть приведено согласование результатов расчетов, полученных при применении различных подходов к оценке, а также использовании полученных с применением различных подходов.

При согласовании результатов, в рамках применения каждого подхода Оценщик должен привести в Отчете об оценке описание процедуры соответствующего согласования. Если при согласовании используется взвешивание результатов, полученных при применении различных подходов к оценке, а также использовании разных методов в рамках применения каждого подхода, оценщик должен обосновать выбор использованных весов, присваиваемых результатам, полученным при применении различных подходов к оценке, а также использовании разных методов в рамках применения каждого подхода.

При обобщении результатов различных подходов к оценке в итоговую величину стоимости Оценщик должен проанализировать следующие характеристики использованных подходов.

В результате проведения расчётов различными подходами были получены следующие значения стоимости объекта оценки:

№ п/п	Кадастровый номер	Результаты оценки, полученные при применении различных подходов к оценке		
		Затратный подход, руб.	Сравнительный подход, руб.	Доходный подход, руб.
1	50:23:0000000:162034	Не применялся	157 992	Не применялся

В рамках настоящего Отчета Оценщиком для определения стоимости земельных участков был использован только рыночный (сравнительный) подход. Согласование не требуется.

Таким образом, величина справедливой стоимости объекта оценки с необходимыми допущениями и ограничениями округленно составляет:

158 000 (Сто пятьдесят восемь тысяч) рублей, не облагается НДС¹⁴

В том числе:

№ п/п	Кадастровый номер	Адрес расположения	Площадь, кв.м.	Справедливая стоимость (округленно), рублей
1	50:23:0000000:162034	Московская область, Российская Федерация, Раменский муниципальный район, Городское поселение Раменское	5741	158 000

¹⁴ В соответствии с подпунктом 6 пункта 2 статьи 146 главы 21 «Налог на добавленную стоимость» Налогового кодекса Российской Федерации операции по реализации земельных участков (долей в них) не облагаются налогом на добавленную стоимость.

13. ЗАКЛЮЧЕНИЕ ОБ ИТОГОВОЙ ВЕЛИЧИНЕ СТОИМОСТИ ОБЪЕКТА ОЦЕНКИ

На основании предоставленной информации, выполненного анализа и расчетов рекомендуемая нами итоговая величина справедливая стоимости объекта оценки, с необходимыми допущениями и ограничениями составляет:

158 000 (Сто пятьдесят восемь тысяч) рублей, не облагается НДС¹⁵

В том числе:

№ п/п	Кадастровый номер	Адрес расположения	Площадь, кв.м.	Справедливая стоимость (округленно), рублей
1	50:23:0000000:162034	Московская область, Российская Федерация, Раменский муниципальный район, Городское поселение Раменское	5741	158 000

Суждение Оценщика о возможных границах интервала, в котором может находиться итоговая стоимость

В соответствии с Заданием на оценку от Оценщика не требуется приводить своего суждения о возможных границах интервала, в котором может находиться итоговая стоимость.


¹⁵ В соответствии с подпунктом 6 пункта 2 статьи 146 главы 21 «Налог на добавленную стоимость» Налогового кодекса Российской Федерации операции по реализации земельных участков (долей в них) не облагаются налогом на добавленную стоимость.

14. ЗАЯВЛЕНИЕ О СООТВЕТСТВИИ

Разделы 3 и 14 включены в отчет в соответствии с требованиями стандартов и правил оценочной деятельности саморегулируемой организации оценщиков. При составлении данного отчета использован Свод стандартов оценки Российского общества оценщиков СНМД РОО 04-070-2015. Оценщик делает заявление о том, что:

- факты, представленные в отчете правильны и основываются на знаниях оценщика;
- анализ и заключения ограничены только сообщенными допущениями и условиями;
- оценщик не имел интереса в оцениваемом имуществе;
- гонорар оценщика не зависит от любых аспектов отчета;
- оценка была проведена в соответствии с кодексом этики и стандартами поведения;
- образование оценщика соответствует необходимым требованиям;
- оценщик имеет опыт оценки аналогичного имущества и знает район его нахождения;
- никто, кроме лиц, указанных в отчете не обеспечивал профессиональной помощи в подготовке отчета;

Давыдов А.В., оценщик



ПРИЛОЖЕНИЕ 1. ПЕРЕЧЕНЬ ДАННЫХ, ИСПОЛЬЗОВАННЫХ ПРИ ПРОВЕДЕНИИ ОЦЕНКИ ОБЪЕКТА ОЦЕНКИ

1. ПРАВОВАЯ ИНФОРМАЦИЯ

1. Гражданский кодекс Российской Федерации;
2. Федеральный Закон РФ «Об оценочной деятельности в Российской Федерации» от 29 июля 1998 г. № 135-ФЗ;
3. Федеральный стандарт оценки «Общие понятия оценки, подходы к оценке и требования к проведению оценки (ФСО №1)», утвержден Приказом Минэкономразвития России № 297 от 20 мая 2015 года.
4. Федеральный стандарт оценки «Цель оценки и виды стоимости (ФСО №2)», утвержден Приказом Минэкономразвития РФ № 298 от 20 мая 2015 года.
5. Федеральный стандарт оценки «Требования к отчету об оценке (ФСО №3)», утвержден Приказом Минэкономразвития РФ № 299 от 20 мая 2015 года.
6. Федеральный стандарт оценки «Оценка недвижимости (ФСО №7)», утвержден Приказом Минэкономразвития РФ № 661 от 25 сентября 2014 года.
7. Свод стандартов оценки Общероссийской Общественной Организации «Российское общество оценщиков». (ССО РОО 2015). Протокол Совета РОО 07-Р от 30.12.2015 г.

2. МЕТОДИЧЕСКАЯ ИНФОРМАЦИЯ

1. «Справочник расчетных корректировок. СРК-2020» под ред. к.т.н. Е.Е. Яскевича, Москва, 20120 г.
2. ООО «РусБизнесПрайсИнформ», «Справочник корректировок для оценки стоимости земельных участков Московской области. Часть 1», Москва, 2014г.

3. РЫНОЧНАЯ ИНФОРМАЦИЯ

Интернет-сайты:

1. <http://maps.yandex.ru/>
2. <http://www.icss.ac.ru/>
3. <http://www.b2bis.ru/>
4. <http://web.archive.org/web>
5. <http://ru.wikipedia.org/>
6. <http://www.avito.ru>
7. <http://cian.ru/>
8. <http://realty.dmir.ru>,
9. www.zemer.ru



САМОРЕГУЛИРУЕМАЯ ОРГАНИЗАЦИЯ ОЦЕНЩИКОВ
А С С О Ц И А Ц И Я
«РУССКОЕ ОБЩЕСТВО ОЦЕНЩИКОВ»
RUSSIAN SOCIETY OF APPRAISERS

ОГРН 1207700240813 | ИНН 9701159733
Э/ 107078, г. Москва, 3-й этаж, т.ф. +7(495) 261-57-55 | Сайт: www.rso.ru
Тел.: (495) 662-74-25, (499) 261-57-55 | Факс: (499) 267-87-18



Ассоциация «Тег-Ова»
Группа компаний «Тег-Ова»

Иван Боровой-профессиональный эксперт
Российской Федерации

Иван Боровой-профессиональный эксперт
Российской Федерации

Выписка

из реестра саморегулируемой организации оценщиков

Настоящая выписка из реестра саморегулируемой организации оценщиков выдана по заявлению

Давыдова Александра Владимировича

(Ф.И.О. выписаны на основе их выписки из реестра)

(Ф.И.О. оценщик)

о том, что Давыдов Александр Владимирович является членом РОО и включен(а) в реестр «20» июля 2008 г. за регистрационным номером 004618

Добровольная приостановка права осуществления оценочной деятельности: нет
Приостановка права осуществления оценочной деятельности как мера дисциплинарного воздействия: нет

Квалификационный аттестат:

- №003025-1 от 07.02.2018. Оценка недвижимых объектов, действен до 07.02.2021;
- №011668-2 от 10.05.2018. Оценка движимого имущества, действителен до 10.05.2021.

Иные запрошенные заинтересованным лицом сведения, содержащиеся в реестре членов саморегулируемой организации оценщиков:

Региональное РОО: Московское региональное отделение

Членство в Экспертном Совете РОО: с 01.12.2018 по 30.11.2020

Место работы (основное): Общество с ограниченной ответственностью "Консалтинговая группа "Формула успеха" (ИНН 7714375456)

Стаж в области оценочной деятельности: 12 лет

Общий стаж: 13 лет

Информация в справочнике ответственности оценщика:

- Открытое акционерное общество "АльфаСтрахование". Договор №0991R/776/9027219 от 03.02.2020 на сумму 30000000 руб., срок действия с 04.02.2020 по 03.02.2021;
- Открытое акционерное общество "АльфаСтрахование". Договор №433-121121/20/0325R/776/00001/20-004618 от 04.06.2020 на сумму 300000 руб., срок действия с 01.07.2020 по 31.12.2021;
- Страховое публичное акционерное общество "Ингосстрах". Договор №433-121121/20/0325R/776/00001/20-004618 от 04.06.2020 на сумму 300000 руб., срок действия с 01.07.2020 по 31.12.2021



Сведения о результатах проведенных РОО проверок членов саморегулируемой организации:

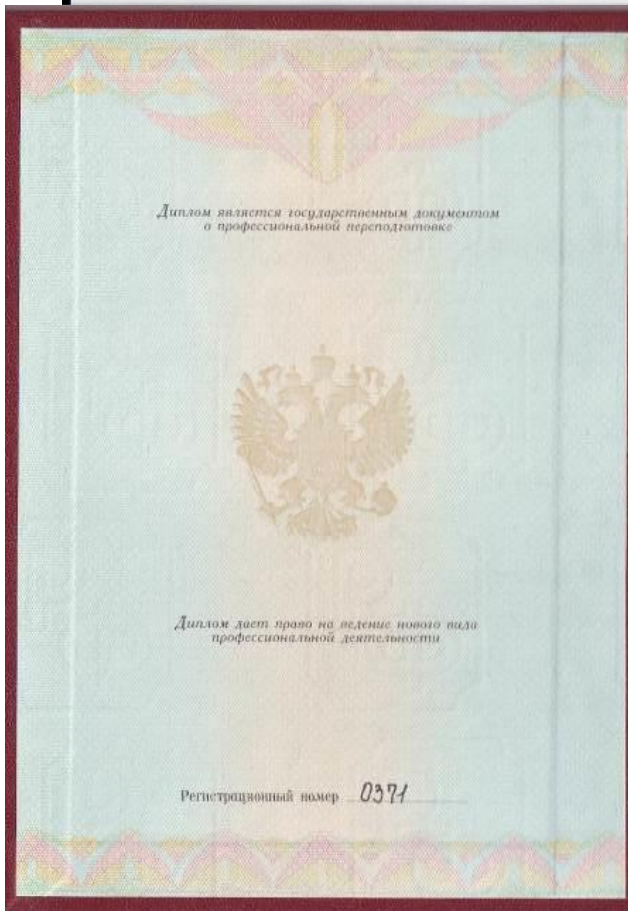
- Плановая, 12.01.2011 - 12.01.2011, основание проведения: Решение №1958, результат: Пройдена;
- Плановая, 04.06.2014 - 04.06.2014, основание проведения: Решение №7843, результат: Пройдена;
- Плановая, 03.07.2017 - 27.07.2017, основание проведения: Протокол Совета РОО №76 от 20.10.2016г., результат: Пройдена.

ПРИЛОЖЕНИЕ 2. КОПИИ ДОКУМЕНТОВ, ПОДТВЕРЖДАЮЩИХ ПРАВОМОЧНОСТЬ ОЦЕНКИ



Отчёт № 032/21 от 08.04.2021 г. об оценке рыночной стоимости об оценке земельного участка, для бытового обслуживания, расположенного в Раменском районе Московской области, входящий в состав имущества Закрытого паевого инвестиционного рентного фонда «Своя земля - рентный»

ответственности за причинение которого застрахован по настоящему Договору страхования, при условии, что такие расходы предварительно письменно согласованы со Страховщиком и такие расходы покрываются в пределах лимита ответственности Страховщика, указанного в Правилах страхования. Страхователь обязан возместить расходы Страховщику, понесенные Страховщиком в связи с исполнением обязательств по настоящему Договору страхования, в соответствии с условиями, установленными в Правилах страхования.	<p>По настоящему Договору страхования не проводятся (не распространяются) на требования, претензии, иски о возмещении вреда, указанные в п. 3.7 Правил страхования.</p> <p>Страховщик освобождается от выплаты страхового возмещения в случаях, предусмотренных в п. 10.16 Правил страхования.</p> <p>По настоящему Договору в сумму страхового возмещения включаются:</p> <ul style="list-style-type: none"> • реальный ущерб, причиненный третьим лицам (Выгодоприобретателя); • целесообразные расходы Выгодоприобретателя по предпринятому возмещению обстоятельств и степени виновности Страхователя, расходы по ведению в судебных органах дел по предпринятым страховым случаям (если данные события являются страховым случаем и возмещение подлежит сам Страхователю); • расходы по уменьшению причиненного страховым случаем ущерба; • судебные и иные расходы Страхователя, связанные с заявлениями (исками, претензиями) о возмещении вреда, риск наступления ответственности за причинение вреда возмещается Страхователем в пределах лимита ответственности Страхователя за возмещение вреда, лимит ответственности по возмещению судебных и иных расходов Страхователя по всем страховым случаям, произошедшим в течение срока действия настоящего Договора, составляет 10% от страховой суммы, указанной в разделе «Страховая сумма» Страховой премии, франшизы настоящего Договора. <p>По не наступлению страхового возмещения не включаются (возмещению не подлежат) убытки, расходы, указанные в п. 10.8 Правил страхования.</p>
ПРАВА И ОБЯЗАННОСТИ СТОРОН	<p>Страхователь обязан при обнаружении обстоятельств, которые могут послужить основанием для предъявления претензии или иска третьим лицам, а также при предъявлении Страхователем претензии (иска) третьим лицам в трехдневный срок в письменной форме сообщить по e-mail: so@alfarub.ru или по почте по адресу: Московская Федерация, 115192, г. Москва, ул. Шаболова, д. 31, стр. Б.</p> <p>Страховщик обязан при наступлении страхового случая произвести выплату страхового возмещения в течение 5 (Пяти) рабочих дней с даты подписания Страхового акта. Днем выплаты страхового возмещения считается дата перечисления денежных средств на банковский счет Страхователя.</p> <p>10. В случае возникновения спорных вопросов по поводу получения от Страхователя всех документов, необходимых для решения вопроса о выплате, указанных в Правилах страхования.</p> <p>Иные права, обязанности и действия сторон, указанные в Правилах страхования.</p>
ТЕРРИТОРИЯ В РАЙОНЕ РАШЕВА	Российская Федерация
ТЕРРИТОРИЯ В РАЙОНЕ РАШЕВА	<p>Все споры и разногласия, которые возникнут между Сторонами по настоящему Договору и в связи с ним, разрешаются в течение 15 (пятнадцати) дней с момента получения письменной претензии.</p> <p>В случае если Стороны не пришли к соглашению, все споры разрешаются в порядке, установленном в Правилах страхования.</p> <p>Настоящий Договор составлен в 2 (двух) экземплярах на русском языке, по одному для каждой из Сторон. Оба экземпляра имеют одинаковую юридическую силу.</p> <p>Перечень представителей Страховщика, ответственных за взаимодействие со Страхователем:</p> <p>Писарева Тимовей Сергеев, тел. 8 495 550 05 09, эл. почта: timofey.pisareva@alfarub.ru;</p> <p>Мельникова Марина, тел. 8 495 550 05 09, эл. почта: melnyukova@alfarub.ru;</p> <p>Любые изменения и дополнения к настоящему Договору оформляются в виде дополнительных соглашений в простой письменной форме и составляют его неотъемлемую часть.</p>
ПРИЛОЖЕНИЯ:	<p>1. Заявление Страхователя на страхование;</p> <p>2. Страховый полис профессиональной ответственности оценщиков АО «АльфаСтрахование» от 02.11.2015г.</p>
СТРАХОВАТЕЛЬ:	<p>СТРАХОВЩИК: АО «АльфаСтрахование»</p> <p> Данилов Александр Владимирович</p> <p></p> <p>в лице: Роговочкин Алексей Александрович, директор страховой ответственности Москаленко Андрей Сергеевич на основании доверенности №060420 от 01.11.2020г.</p>



Отчёт № 032/21 от 08.04.2021 г. об оценке рыночной стоимости об оценке земельного участка, для бытового обслуживания, расположенного в Раменском районе Московской области, входящий в состав имущества Закрытого паевого инвестиционного рентного фонда «Своя земля - рентный»



Свидетельство является государственным документом
о повышении квалификации

Регистрационный номер 0304



РОССИЙСКАЯ ФЕДЕРАЦИЯ

СВИДЕТЕЛЬСТВО
О ПОВЫШЕНИИ КВАЛИФИКАЦИИ

Настоящее свидетельство выдано Давыдову
Александр ^(фамилия, отчество) Владимировичу
в том, что он(а) с 01 сентября 2009 г. по 25 сентября 2009 г.
повышал(а) свою квалификацию в (на) НОУ ВПО «Московская
финансово-промышленная академия»
по программе «Оценочная деятельность»
в объеме 104 часов
За время обучения сдал(а) зачеты и экзамены по основным дисциплинам программы:

Наименование	Количество часов	Оценка
Обязательные дисциплины	72	
дисциплины по выбору	32	
Итоговый комплексный экзамен		отлично

Прошел(а) стажировку в (на) нет
выполнил(а) итоговую работу на тему нет

М.П. Ректор (директор) [подпись]
Секретарь [подпись]

Город Москва год 2009 МПФ Гемлек. 1336.



Свидетельство является государственным документом
о повышении квалификации

Регистрационный номер 251



РОССИЙСКАЯ ФЕДЕРАЦИЯ

СВИДЕТЕЛЬСТВО
О ПОВЫШЕНИИ КВАЛИФИКАЦИИ

Настоящее свидетельство выдано Давыдову
Александр ^(фамилия, отчество) Владимировичу
в том, что он(а) с 26 октября 2012 г. по 10 ноября 2012 г.
повышал(а) свою квалификацию в (на) ФГБОУ ВПО «Московская государ-
ственная юридическая академия имени К.В. Вульфарины»
по программе «Финансово-экономическая
судебная экспертиза»
в объеме 104 час
За время обучения сдал(а) зачеты и экзамены по основным дисциплинам программы:

Наименование	Количество часов	Оценка
Основы судебной экспертизы	24	зачтено
Финансово-экономическая		
судебная экспертиза	76	зачтено
Защита итоговой работы	4	зачтено

Прошел(а) стажировку в (на) А.Т. финансово-экономической
судебной экспертизы
выполнил(а) итоговую работу на тему «Финансово-экономическая
экспертиза по определению рыночной стоимости
недвижимого имущества»

М.П. Ректор (директор) [подпись]
Секретарь [подпись]


Город Москва год 2012 МПФ Гемлек. 1336.



Table with 2 columns: Field/Section and Description. Fields include: ПОЛИС (ДОГОВОР) № 08918/76/00020/21, СТРАХОВАТЕЛЬ, СРОК ДЕЙСТВИЯ ДОГОВОРА, СТРАХОВАЯ СУММА, ЛИМИТЫ ОТВЕТСТВЕННОСТИ, ВРАЩАЮЩИЙ, СТРАХОВАЯ ПРЕМИЯ, ОБЪЕКТ СТРАХОВАНИЯ, СТРАХОВОЙ РИСК, СТРАХОВОЙ СЛУЧАЙ.

Отчёт № 032/21 от 08.04.2021 г. об оценке рыночной стоимости об оценке земельного участка, для бытового обслуживания, расположенного в Раменском районе Московской области, входящий в состав имущества Закрытого паевого инвестиционного рентного фонда «Своя земля - рентный»

<p>СВЕРЖИЧАЯ ДЕЯТЕЛЬНОСТЬ</p>	<p>Страховщик производит страховую выплату Выгодоборигателям, вред, имуществом или, порочащие личность или репутацию. Страховщик производит выплаты в случае наступления непредвиденных судебных и иных расходов Страхователя, связанных с заявленными претензиями (исками, претензиями) о возмещении вреда, риск наступления ответственности за причинение которого застрахован по договору страхования, при условии что такие расходы предельно ограничены договором страхования с целью снижения требований (иски, претензии) о возмещении вреда или снятия размера возмещения.</p> <p>Профессиональная деятельность сотрудника Страхователя, направленная на установление в отношении объектом оценки рыночной или иной, предусмотренной федеральными стандартами оценки, стоимости. Сотрудниками Страхователя производится оценка объектов недвижимости в соответствии с требованиями Федерального закона от 29.07.1998 г. № 135-ФЗ «Об оценочной деятельности в Российской Федерации» (с изменениями и дополнениями), выполняющие работу в пределах объема их профессиональной (оценочной) деятельности на основании трудового договора, заключенного со Страхователем.</p> <p>Профессиональная деятельность сотрудника Страхователя, направленная на установление в отношении объектом оценки рыночной или иной, предусмотренной федеральными стандартами оценки, стоимости. Страховщик освобождается от выплаты страхового возмещения в случаях, предусмотренных в п. 10.16 Правил страхования.</p>						
<p>ИСКЛЮЧЕНИЯ ИЗ СТРАХОВАНИЯ</p>	<p>По настоящему Договору в сумму страхового возмещения включаются:</p> <ul style="list-style-type: none"> • расходы на судебные расходы по подаваемому вышестоящему обстоятельству; • Страхователь, расходы по ведению в судебных органах, дел по подготавливаемым страховым случаям (если данное событие признано страховым случаем и возмещению подлежит сам вред); • расходы по уменьшению причинного страхового случая и возмещению подлежит сам вред; • судебными и исполнительными органами, возмещению подлежит ему требованиям (исками, претензиями) о возмещении вреда, риск наступления ответственности за причинение которого застрахован по договору страхования, независимо от наступления ответственности Страхователя за причинение вреда. 						
<p>ПРАВА И ОБЯЗАННОСТИ СТОРОН</p>	<p>По настоящему Договору в сумму страхового возмещения не включаются (возмещению не подлежат) убытки, понесенные Страхователем в результате наступления страхового случая.</p> <p>Страхователь обязан: при обнаружении обстоятельств, которые могут послужить основанием для предъявления претензии или иска третьих лиц, а также при предъявлении Страхователем претензии (иска) третьими лицами в трехдневный срок в письменном виде сообщить о событии Страховщику с указанием причин, обстоятельств и возможных последствий события по форме, предусмотренной в Правилах страхования. Страховщик обязан: при наступлении страхового случая произвести выплату страхового возмещения в следующие сроки после подписания Страхователем Акта:</p> <table border="1" data-bbox="813 302 885 1041"> <tr> <td>Сумма страхового возмещения, руб.</td> <td>Максимальный срок выплаты (рабочие дни)</td> </tr> <tr> <td>От 40 000 000 до 200 000 000</td> <td>5 (Пять)</td> </tr> <tr> <td>Свыше 200 000 000</td> <td>10 (Десять)</td> </tr> </table> <p>Срок и порядок выплаты согласовываются сторонами дополнительно и отражаются в Соглашении спор в сроках и порядке выплаты Страхователем. Страхователь обязан: в течение 30 (тридцати) дней с даты подписания Страхователем Акта, но в любом случае не более 30 (тридцати) дней.</p> <p>Днем выплаты Страхового возмещения считается день списания средств с расчетного счета Страховщика. Страховой Акт составляется Страховщиком в течение 10 (десяти) рабочих дней после получения от Страхователя документов, необходимых для решения вопроса о выплате, указанных в Правилах страхования.</p> <p>Иные права, обязанности и действия сторон указаны в Правилах страхования.</p> <p>Российская Федерация</p>	Сумма страхового возмещения, руб.	Максимальный срок выплаты (рабочие дни)	От 40 000 000 до 200 000 000	5 (Пять)	Свыше 200 000 000	10 (Десять)
Сумма страхового возмещения, руб.	Максимальный срок выплаты (рабочие дни)						
От 40 000 000 до 200 000 000	5 (Пять)						
Свыше 200 000 000	10 (Десять)						
<p>ТЕРРИТОРИЯ СТРАХОВАНИЯ</p>	<p>Российская Федерация</p>						
<p>ПОРЯДОК РАЗРЕШЕНИЯ СПОРОВ</p>	<p>Все споры и разногласия, которые возникают между Сторонами по настоящему Договору и в связи с ним, разрешаются в течение 15 (пятнадцати) дней с момента получения письменной претензии. В случае если Стороны не пришли к соглашению, все споры рассматриваются в порядке, установленном законодательством Российской Федерации по месту нахождения Страховщика.</p>						
<p>ЗАКЛЮЧИТЕЛЬНЫЕ ПОЛОЖЕНИЯ</p>	<p>Настоящий договор составлен в 2 (двух) экземплярах на русском языке, по одному для каждой из Сторон. Оба экземпляра договора составлены в 2 (двух) экземплярах, один из которых передается Страхователю.</p> <p>Перечень представителей Страховщика, ответственных за взаимодействие со Страхователем: - Писарев Тимофей Сергеевич, тел. +7 (495) 786-06-59 до 15:50, эл. почта: PiskarevT5@alfalife.ru; - Писарев Тимофей Сергеевич, тел. +7 (495) 786-06-59 до 15:50, эл. почта: PiskarevT5@alfalife.ru; - Писарев Тимофей Сергеевич, тел. +7 (495) 786-06-59 до 15:50, эл. почта: PiskarevT5@alfalife.ru; Любые изменения и дополнения к настоящему договору обременяются в виде дополнительных соглашений в простой письменной форме и составляют его неотъемлемую часть.</p> <p>1. Заявление Страхователя на страхование ответственности физических лиц АО «АльфаСтрахование» от 08.11.2019г.</p>						
<p>ПРИЛОЖЕНИЯ:</p>	<p>1. Заявление Страхователя на страхование ответственности физических лиц АО «АльфаСтрахование» от 08.11.2019г.</p>						

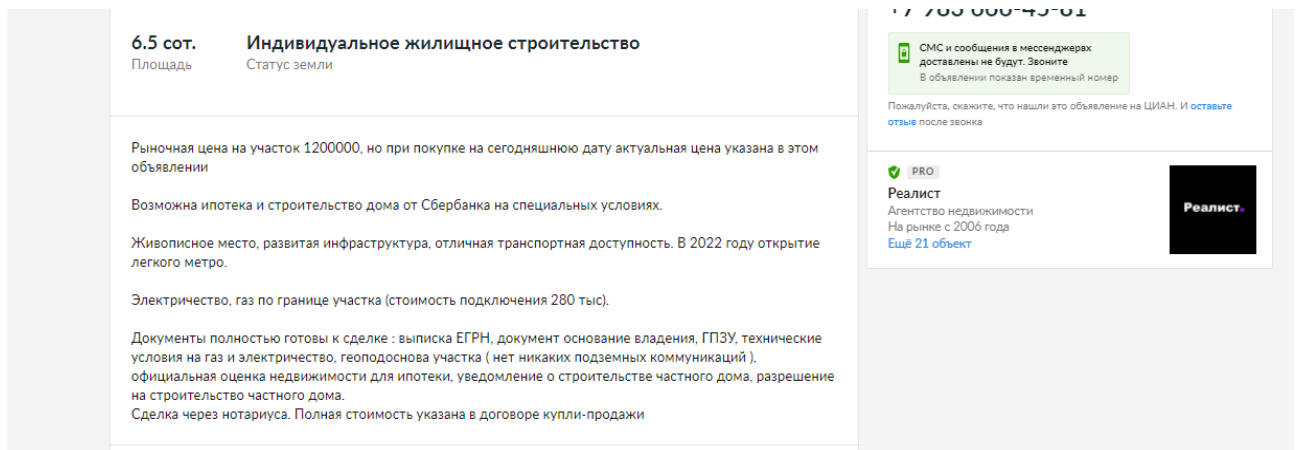
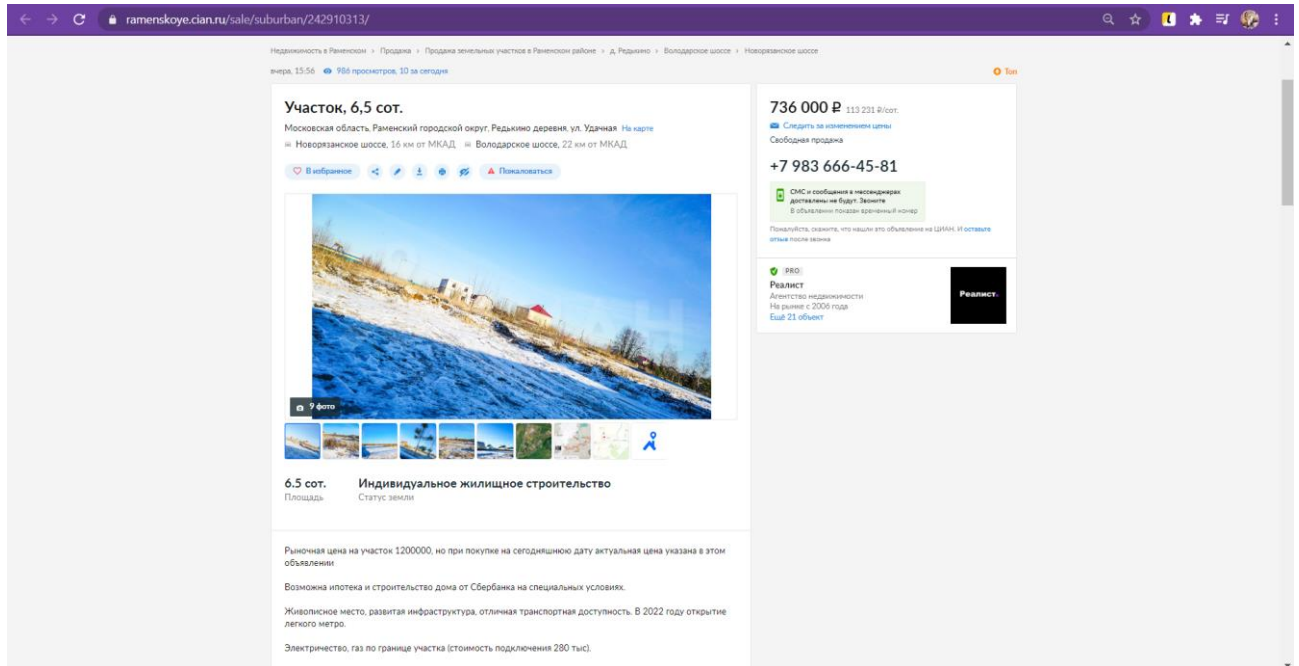


ПРИЛОЖЕНИЕ 3. ОБЪЕКТЫ-АНАЛОГИ, ИСПОЛЬЗОВАННЫЕ В РАСЧЕТАХ

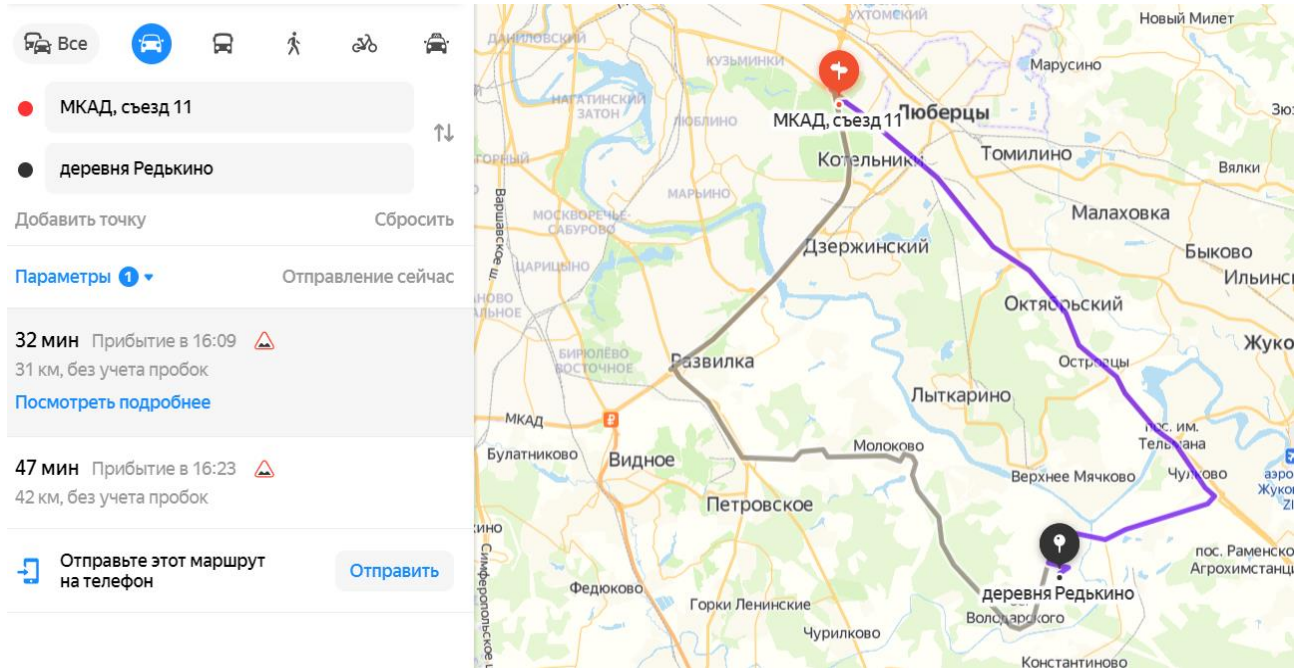
Аналог №1

The screenshot shows a real estate listing on the website ramenskoye.cian.ru/sale/suburban/24869873/. The listing is for a 15-sotka plot in the Ramenskoye district of the Moscow region, near the MCAAD highway. The price is listed as 1,700,000 rubles. The listing includes contact information for Max Realty, a real estate agency, and a map showing the location of the plot. The map shows the plot is located near the MCAAD highway, between the settlements of Дубовая Роща and село Захарово. The map also shows other nearby settlements such as Дзержинский, Малаховка, Жуковский, Раменское, Дубовая Роща, Видное, Петровское, Лыткарино, Софьино, Константиново, Володарского, and Электроугли. The map includes a route from the MCAAD highway to the plot, with a travel time of 50 minutes and a distance of 37 km.

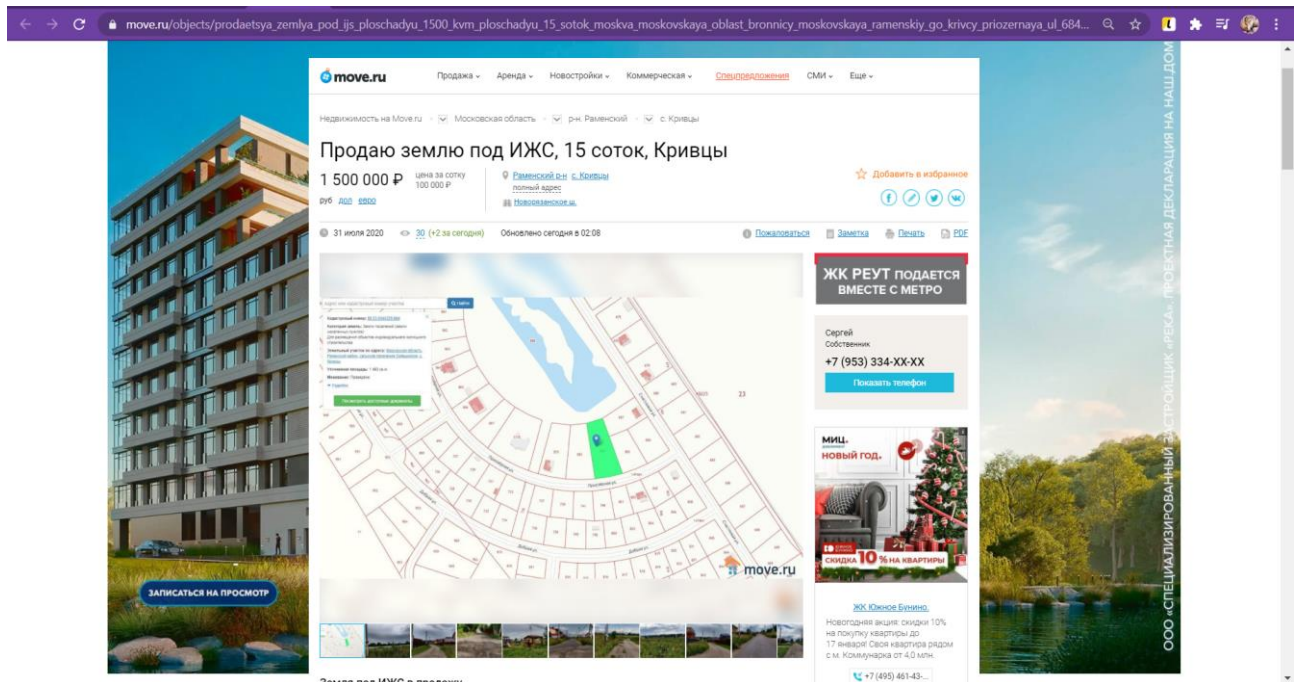
Аналог №2



Отчёт № 032/21 от 08.04.2021 г. об оценке рыночной стоимости об оценке земельного участка, для бытового обслуживания, расположенного в Раменском районе Московской области, входящий в состав имущества Закрытого паевого инвестиционного рентного фонда «Своя земля - рентный»



Аналог №3



Отчёт № 032/21 от 08.04.2021 г. об оценке рыночной стоимости об оценке земельного участка, для бытового обслуживания, расположенного в Раменском районе Московской области, входящий в состав имущества Закрытого паевого инвестиционного рентного фонда «Своя земля - рентный»



Земля под ИЖС в продажу

Цена:	1 500 000 Р	Площадь участка:	15 соток
Цена за сотку:	100 000 Р	Дата публикации:	31 июля 2020
Комиссия агенту:	без комиссии	Дата обновления:	сегодня в 02:08
Тип объекта:	земля под ижс	ID:	684-315-078-6
Тип объявления:	вторичка		

Описание

Участок правильной прямоугольной формы, 15 соток
 Кадастровый номер: 50:23:0040225:884
 До участка можно доехать на машине по грунтовой дороге.
 Никаких поборов со стороны, как в СНТ или ДНП.
 - Плодородный слой почвы, не требует дополнительных вложений в землю.
 - Дороги шириной до 7 м;
 - Линии электроснабжения 15 кВт по границам каждого участка по прямому договору с Мосэнерго;
 - Ограждение по периметру поселка;
 - Детская игровая и многофункциональная спортивная площадки, смотрите фото.
 - 400 метров до Москвы реки, прекрасное рыболовное и живописное место;
 - продуктовой магазин в шаговой доступности;
 - до Леруа Мерлен - 12 км,
 - до ближайшего города Бронницы - 3км,
 - до Москвы - 35км;
 - от участка до остановки 20 минут ходьбы, откуда можно на 324 автобусе доехать до метро Котельники;
 Очень тихое и спокойное место, для состоятельных людей, с очень хорошими соседями. Сам участок, смотрите кадастровую карту, находится в ЛУЧШЕМ и перспективном месте в коттеджном поселке.
 ТОРГ возможен только после осмотра участка.

Информация

Продам земельный участок площадью 15 соток, Московская область, Новорязанское шоссе, цена 1 500 000 руб.
 Найти схожие объявления вы можете в разделе «Земельные участки» портала недвижимости Move.ru.

Пожаловаться Заметка Печать PDF

Расположение

Московская область, Раменский район, село Кривцы

г. Бронницы: 4 км на карте
 г. Жуковский: 18 км на карте
 г. Раменское: 13 км на карте
 Новорязанское шоссе: 38 мин, 36 км до МКАД на карте

с м. Коммунарка от 4,0 млн.

+7 (495) 461-43...

Все спецпредложения

реклама

СОБЫТИЕ
 В РАМЕНКАХ

ЕВРОПЕЙСКИЙ КВАРТАЛ
 В РАМЕНКАХ

Выбрать квартиру

реклама

hide

Панорамные виды на Москву

Биржа ММВБ ЦБ РФ

USD 73.65 Р 0.44 Р

EUR 88.92 Р -0.14 Р

BITCOIN

BTC 259773 Р 60311 Р

Все

МКАД, съезд 11

село Кривцы

Добавить точку Сбросить

Параметры 1 Отправление сейчас

32 мин Прибытие в 16:16
 35 км, без учета пробок
 Посмотреть подробнее

35 мин Прибытие в 16:19
 35 км, без учета пробок

Отправьте этот маршрут на телефон Отправить

