

«УТВЕРЖДАЮ»
Генеральный директор
ООО «КГФУ»




Берг Е.В.

ОТЧЕТ № 162/20

об оценке

**земельных участков (2 ед.) для сельскохозяйственного
производства, входящих в состав имущества Закрытого паевого
инвестиционного рентного фонда «Своя земля - рентный»**

ДАТА ОЦЕНКИ: 18.05.2020 г.

ДАТА СОСТАВЛЕНИЯ ОТЧЕТА: 18.05.2020 г.

ЗАКАЗЧИК:

ООО «УК «ТДУ» Д.У. ЗПИФ рентный «Своя земля – рентный»

Исполнитель:

ООО «КГФУ»

МОСКВА 2020

СОДЕРЖАНИЕ

1. ОСНОВНЫЕ ФАКТЫ И ВЫВОДЫ.....	5
1.1. ОСНОВАНИЕ ДЛЯ ПРОВЕДЕНИЯ ОЦЕНЩИКОМ ОЦЕНКИ ОБЪЕКТА ОЦЕНКИ	5
1.2. ЦЕЛЬ ОЦЕНКИ	5
1.3. ОБЩАЯ ИНФОРМАЦИЯ, ИДЕНТИФИЦИРУЮЩАЯ ОБЪЕКТ ОЦЕНКИ.....	5
1.4. РЕЗУЛЬТАТЫ ОЦЕНКИ, ПОЛУЧЕННЫЕ ПРИ ПРИМЕНЕНИИ РАЗЛИЧНЫХ ПОДХОДОВ К ОЦЕНКЕ	5
1.5. ИТОГОВАЯ ВЕЛИЧИНА СТОИМОСТИ ОБЪЕКТА ОЦЕНКИ.....	5
1.6. ВИД ОЦЕНИВАЕМОЙ СТОИМОСТИ И РЕЗУЛЬТАТ ОЦЕНКИ.....	5
2. ЗАДАНИЕ НА ОЦЕНКУ В СООТВЕТСТВИИ С ТРЕБОВАНИЯМИ ФЕДЕРАЛЬНЫХ СТАНДАРТОВ ОЦЕНКИ.....	9
3. СОДЕРЖАНИЕ И ОБЪЕМ РАБОТ, ИСПОЛЬЗОВАННЫХ ДЛЯ ПРОВЕДЕНИЯ ОЦЕНКИ.....	10
4. СВЕДЕНИЯ О ЗАКАЗЧИКЕ ОЦЕНКИ И ОБ ОЦЕНЩИКЕ	12
4.1. СВЕДЕНИЯ О ЗАКАЗЧИКЕ.....	12
4.2. СВЕДЕНИЯ ОБ ОЦЕНЩИКЕ, РАБОТАЮЩЕМ НА ОСНОВАНИИ ТРУДОВОГО ДОГОВОРА	12
4.3. СВЕДЕНИЯ О ЮРИДИЧЕСКОМ ЛИЦЕ, С КОТОРЫМ ОЦЕНЩИК ЗАКЛЮЧИЛ ТРУДОВОЙ ДОГОВОР	12
5. СВЕДЕНИЯ О НЕЗАВИСИМОСТИ ОЦЕНЩИКА И ЮРИДИЧЕСКОГО ЛИЦА, С КОТОРЫМ ОЦЕНЩИК ЗАКЛЮЧИЛ ТРУДОВОЙ ДОГОВОР	13
5.1. СВЕДЕНИЯ О НЕЗАВИСИМОСТИ ЮРИДИЧЕСКОГО ЛИЦА, С КОТОРЫМ ОЦЕНЩИК ЗАКЛЮЧИЛ ТРУДОВОЙ ДОГОВОР.....	13
5.2. СВЕДЕНИЯ О НЕЗАВИСИМОСТИ ОЦЕНЩИКА.....	13
6. ПРИНЯТЫЕ ПРИ ПРОВЕДЕНИИ ОЦЕНКИ ОБЪЕКТА ОЦЕНКИ ДОПУЩЕНИЯ И ОГРАНИЧИТЕЛЬНЫЕ УСЛОВИЯ.....	14
6.1. Допущения.....	14
6.2. ОГРАНИЧЕНИЯ И ПРЕДЕЛЫ ПРИМЕНЕНИЯ ПОЛУЧЕННОГО РЕЗУЛЬТАТА.....	15
7. ПРИМЕНЯЕМЫЕ СТАНДАРТЫ ОЦЕНОЧНОЙ ДЕЯТЕЛЬНОСТИ.....	17
7.1. ОБОСНОВАНИЕ ИСПОЛЬЗОВАНИЯ СТАНДАРТОВ ПРИ ПРОВЕДЕНИИ ОЦЕНКИ ОБЪЕКТА ОЦЕНКИ	17
7.2. МЕЖДУНАРОДНЫЕ СТАНДАРТЫ	17
7.3. ФЕДЕРАЛЬНЫЕ СТАНДАРТЫ ОЦЕНКИ	17
7.4. СТАНДАРТЫ И ПРАВИЛА ОЦЕНОЧНОЙ ДЕЯТЕЛЬНОСТИ САМОРЕГУЛИРУЕМОЙ ОРГАНИЗАЦИИ ОЦЕНЩИКОВ	17
7.5. СТАНДАРТЫ ОЦЕНКИ ДЛЯ ОПРЕДЕЛЕНИЯ СООТВЕТСТВУЮЩЕГО ВИДА СТОИМОСТИ ОБЪЕКТА ОЦЕНКИ	17
7.6. ИСПОЛЬЗУЕМАЯ ТЕРМИНОЛОГИЯ.....	17
8. ОПИСАНИЕ ОБЪЕКТА ОЦЕНКИ С УКАЗАНИЕМ ПЕРЕЧНЯ ДОКУМЕНТОВ, ИСПОЛЬЗУЕМЫХ ОЦЕНЩИКОМ И УСТАНОВЛИВАЮЩИХ КОЛИЧЕСТВЕННЫЕ И КАЧЕСТВЕННЫЕ ХАРАКТЕРИСТИКИ ОБЪЕКТА ОЦЕНКИ.....	22
8.1. Идентификация Объекта оценки.....	22
8.2. ОПИСАНИЕ МЕСТОПОЛОЖЕНИЯ ОБЪЕКТА ОЦЕНКИ.....	22
8.3. КОЛИЧЕСТВЕННЫЕ И КАЧЕСТВЕННЫЕ ХАРАКТЕРИСТИКИ ОБЪЕКТА ОЦЕНКИ.....	25
8.4. ПЕРЕЧЕНЬ ДОКУМЕНТОВ, ИСПОЛЬЗУЕМЫХ ОЦЕНЩИКОМ И УСТАНОВЛИВАЮЩИХ КОЛИЧЕСТВЕННЫЕ И КАЧЕСТВЕННЫЕ ХАРАКТЕРИСТИКИ ОБЪЕКТА ОЦЕНКИ	27
9. АНАЛИЗ РЫНКА ОБЪЕКТА ОЦЕНКИ, ЦЕНООБРАЗУЮЩИХ ФАКТОРОВ, А ТАКЖЕ ВНЕШНИХ ФАКТОРОВ, ВЛИЯЮЩИХ НА ЕГО СТОИМОСТЬ	28
9.1. АНАЛИЗ ВЛИЯНИЯ ОБЩЕЙ ПОЛИТИЧЕСКОЙ И СОЦИАЛЬНО-ЭКОНОМИЧЕСКОЙ ОБСТАНОВКИ В СТРАНЕ И РЕГИОНЕ РАСПОЛОЖЕНИЯ ОБЪЕКТА ОЦЕНКИ НА РЫНОК ОЦЕНИВАЕМОГО ОБЪЕКТА.....	28
9.2. ОПРЕДЕЛЕНИЕ СЕГМЕНТА РЫНКА, К КОТОРОМУ ПРИНАДЛЕЖИТ ОЦЕНИВАЕМЫЙ ОБЪЕКТ.....	39
9.3. ОБЩЕЕ СОСТОЯНИЕ ЗЕМЕЛЬ СЕЛЬСКОХОЗЯЙСТВЕННОГО НАЗНАЧЕНИЯ.....	39
9.4. АНАЛИЗ ОПТОВОГО РЫНКА ЗЕМЕЛЬНЫХ УЧАСТКОВ МОСКОВСКОЙ ОБЛАСТИ	41
9.5. АНАЛИЗ ФАКТИЧЕСКИХ ДАННЫХ О ЦЕНАХ СДЕЛОК И (ИЛИ) ПРЕДЛОЖЕНИЙ С ОБЪЕКТАМИ НЕДВИЖИМОСТИ ИЗ СЕГМЕНТОВ РЫНКА, К КОТОРЫМ МОЖЕТ БЫТЬ ОТНЕСЕН ОЦЕНИВАЕМЫЙ ОБЪЕКТ	48
9.6. АНАЛИЗ ОСНОВНЫХ ФАКТОРОВ, ВЛИЯЮЩИХ НА СПРОС, ПРЕДЛОЖЕНИЕ И ЦЕНЫ СОПОСТАВИМЫХ ОБЪЕКТОВ НЕДВИЖИМОСТИ	50
9.7. ОСНОВНЫЕ ВЫВОДЫ ОТНОСИТЕЛЬНО РЫНКА НЕДВИЖИМОСТИ В СЕГМЕНТАХ, НЕОБХОДИМЫХ ДЛЯ ОЦЕНКИ.....	52
10. АНАЛИЗ НАИБОЛЕЕ ЭФФЕКТИВНОГО ИСПОЛЬЗОВАНИЯ.....	53
11. РАСЧЕТ СТОИМОСТИ ОБЪЕКТА	56
11.1. Рыночный (сравнительный) подход	60
11.2. Доходный подход.....	61

11.3.	ЗАТРАТНЫЙ ПОДХОД	63
11.4.	РАСЧЕТ СПРАВЕДЛИВОЙ СТОИМОСТИ ОБЪЕКТА ОЦЕНКИ В РАМКАХ ДОХОДНОГО ПОДХОДА.....	64
12.	СОГЛАСОВАНИЕ РЕЗУЛЬТАТОВ ОЦЕНКИ.....	75
13.	ЗАКЛЮЧЕНИЕ ОБ ИТОГОВОЙ ВЕЛИЧИНЕ СТОИМОСТИ ОБЪЕКТА ОЦЕНКИ.....	76
14.	ЗАЯВЛЕНИЕ О СООТВЕТСТВИИ.....	77
	ПРИЛОЖЕНИЕ 1. ПЕРЕЧЕНЬ ДАННЫХ, ИСПОЛЬЗОВАННЫХ ПРИ ПРОВЕДЕНИИ ОЦЕНКИ ОБЪЕКТА ОЦЕНКИ	78
1.	ПРАВОВАЯ ИНФОРМАЦИЯ	78
2.	МЕТОДИЧЕСКАЯ ИНФОРМАЦИЯ	78
3.	РЫНОЧНАЯ ИНФОРМАЦИЯ.....	78
	ПРИЛОЖЕНИЕ 2. КОПИИ ДОКУМЕНТОВ, ПОДТВЕРЖДАЮЩИХ ПРАВОМОЧНОСТЬ ОЦЕНКИ	79
	ПРИЛОЖЕНИЕ 3. ИНФОРМАЦИЯ, ИСПОЛЬЗОВАННАЯ В РАСЧЕТАХ.....	84
	ПРИЛОЖЕНИЕ 4. КОПИИ ДОКУМЕНТОВ ОБ ОБЪЕКТЕ ОЦЕНКИ.....	86

1. ОСНОВНЫЕ ФАКТЫ И ВЫВОДЫ

1.1. ОСНОВАНИЕ ДЛЯ ПРОВЕДЕНИЯ ОЦЕНЩИКОМ ОЦЕНКИ ОБЪЕКТА ОЦЕНКИ

Основанием проведения оценки является Задание на оценку № 33/20 от 18.05.2020 г. к Договору № КГФУ-СЗР-1/2016 от «14» июля 2016 года на оказание услуг по оценке объекта оценки, заключенный ООО «УК «ТДУ» Д.У. Закрытого паевого инвестиционного рентного фонда «Своя земля - рентный», именуемое в дальнейшем «Заказчик» и ООО «КГФУ», именуемым в дальнейшем «Исполнитель».

1.2. ЦЕЛЬ ОЦЕНКИ

Целью оценки является определение справедливой стоимости право требования на объект оценки, вид которой определяется в задании на оценку с учетом предполагаемого использования результата оценки (Международный стандарт финансовой отчетности (IFRS) 13 «Оценка справедливой стоимости», Федеральный стандарт оценки «Цель оценки и виды стоимости (ФСО №2)»).

1.3. ОБЩАЯ ИНФОРМАЦИЯ, ИДЕНТИФИЦИРУЮЩАЯ ОБЪЕКТ ОЦЕНКИ

Объектом оценки является: Земельные участки (2 ед.) для сельскохозяйственного производства, входящее в состав имущества Закрытого паевого инвестиционного рентного фонда «Своя земля - рентный».

1.4. РЕЗУЛЬТАТЫ ОЦЕНКИ, ПОЛУЧЕННЫЕ ПРИ ПРИМЕНЕНИИ РАЗЛИЧНЫХ ПОДХОДОВ К ОЦЕНКЕ

В результате проведения расчетов различными подходами были получены следующие значения стоимости объекта оценки:

Объект оценки (кадастровый номер)	Результаты оценки, полученные при применении различных подходов к оценке		
	Затратный подход, руб.	Сравнительный подход, руб.	Доходный подход, руб.
Земельный участок, кадастровый номер 50:34:0000000:21657	Не применялся	Не применялся	275 000
Земельный участок, кадастровый номер 50:34:0000000:21658	Не применялся	Не применялся	6 193 000

1.5. ИТОГОВАЯ ВЕЛИЧИНА СТОИМОСТИ ОБЪЕКТА ОЦЕНКИ

Справедливая стоимость Объекта оценки, определенная по состоянию на дату оценки, округленно составляет:

Кадастровый (или условный) номер	Площадь, кв.м.	Справедливая стоимость, (округленно), руб.
50:34:0000000:21657	30 000	275 000
50:34:0000000:21658	674 904	6 193 000

1.6. ВИД ОЦЕНИВАЕМОЙ СТОИМОСТИ И РЕЗУЛЬТАТ ОЦЕНКИ

Исходя из цели оценки и условий Задания на оценку № 33/20 от 18.05.2020 г. к Договору № КГФУ-СЗР-1/2016 от «14» июля 2016 года об оценке имущества принят следующий вид оцениваемой стоимости – справедливая стоимость.

На основании Указания ЦБ РФ от 25.08.2015г. № 3758-У «1.3. Стоимость активов и величина обязательств определяются по справедливой стоимости в соответствии с Международным стандартом финансовой отчетности (IFRS) 13 «Оценка справедливой стоимости», введенным в действие на территории Российской Федерации приказом Министерства финансов Российской Федерации от 28.12.2015 г. № 217н.

На основании п.2 Международных стандартов финансовой отчетности (IFRS) 13 «Оценка справедливой стоимости»:

«Справедливая стоимость - оценка, основанная на рыночных данных, а не оценка, специфичная для организации. В отношении некоторых активов и обязательств могут быть доступны наблюдаемые рыночные сделки или рыночная информация. В отношении других активов и обязательств могут не

быть доступными наблюдаемые рыночные сделки или рыночная информация. Однако цель оценки справедливой стоимости в обоих случаях одна - определить цену, по которой была бы осуществлена обычная сделка между участниками рынка с целью продажи актива или передачи обязательства на дату оценки в текущих рыночных условиях (то есть цену выхода на дату оценки с позиции участника рынка, который удерживает указанный актив или является должником по указанному обязательству).

Справедливая стоимость (fair value) - это цена, которая была бы получена при продаже актива или уплачена при передаче обязательства при проведении операции на добровольной основе между участниками рынка на дату оценки (см. МСФО (IFRS) 13 «Оценка справедливой стоимости»).

Справедливая стоимость - сумма, на которую можно обменять актив при совершении сделки между хорошо осведомленными, желающими совершить такую сделку, независимыми друг от друга сторонами (см. МСФО (IAS) 16 «Основные средства»).

Справедливой стоимостью основных средств в большинстве случаев является рыночная стоимость при условии продолжительного сохранения способа хозяйственного использования соответствующих объектов, т.е. использование для ведения одного и того же или аналогичного вида деятельности (см. МСФО (IAS) 16 «Основные средства»).

Цена, действующая на основном (или наиболее выгодном) рынке, использованная для оценки справедливой стоимости актива или обязательства, не должна корректироваться с учетом затрат по сделке. Затраты по сделке должны отражаться в учете в соответствии с другими МСФО.

Затраты по сделке не являются характеристикой актива или обязательства; они скорее являются специфическими для сделки и будут отличаться в зависимости от того, как предприятие вступает в сделку в отношении актива или обязательства.

Затраты по сделке не включают транспортные расходы. Если местонахождение является характеристикой актива (как, например, может быть в случае с товаром), цена на основном (или наиболее выгодном) рынке должна корректироваться с учетом расходов, при наличии таковых, которые были бы понесены на транспортировку актива от его текущего местонахождения до данного рынка.

Цель оценки справедливой стоимости заключается в том, чтобы определить цену, по которой проводилась бы операция на добровольной основе по продаже актива или передаче обязательства между участниками рынка на дату оценки в текущих рыночных условиях.

Справедливая стоимость земельных участков, зданий и помещений в них, как правило, определяется на основе рыночных индикаторов путем оценки, которая обычно производится профессиональным оценщиком.

Справедливая стоимость включает в себя понятие Рыночной стоимости. Тем не менее, термин «справедливая стоимость» является родовым термином, используемым в бухгалтерском учете.

Понятие Справедливой стоимости шире, чем Рыночная стоимость, которая специфична для имущества.

Справедливая стоимость и Рыночная стоимость могут быть эквивалентными, когда Справедливая стоимость удовлетворяет всем требованиям определения Рыночной стоимости.

На основании МСО 2017, МСО 104 «Базы оценки», пункт 50 «Базы оценки по определению МСО - Справедливая стоимость (Equitable value)» - 50.1. Справедливая стоимость (Equitable value) — это расчетно-оценочная цена при передаче

актива или обязательства между конкретно идентифицированными, осведомленными и заинтересованными сторонами, которая отражает соответствующие интересы данных сторон.

50.2. Определение справедливой стоимости потребует оценку такой цены, которая будет являться

справедливой [в сделке] между конкретно определенными сторонами с учетом всех преимуществ или отрицательных свойств, которые каждая из сторон обретет по сделке. Напротив, при определении рыночной стоимости, как правило, нужно забыть обо всех преимуществах или отрицательных свойствах, которые не будут в целом характерны или доступны для участников рынка.

50.3. Справедливая стоимость – это более широкое понятие, чем рыночная стоимость. Хотя часто цена, которая является справедливой в сделке между двумя сторонами, будет равна цене, которую можно получить на рынке, тем не менее, могут возникнуть ситуации, когда при определении справедливой стоимости необходимо будет принять во внимание моменты, которые не должны приниматься во внимание при определении рыночной стоимости, например, некоторые аспекты синергетической стоимости, возникающие при совмещении материальной заинтересованности.

50.4. К примерам использования справедливой стоимости относятся: (а) определение цены, справедливой в контексте владения акциями в некотируемом бизнесе, когда наличие долей в совместном капитале у двух конкретных сторон может означать, что цена, справедливая для них, отличается от цены, достижимой на рынке, а также (б) определение цены, которая являлась бы справедливой как для арендодателя, так и арендатора в рамках бессрочной передачи арендованного актива или при погашении арендного обязательства.

Согласно Федеральному закону №135-ФЗ от 29.07.1998 года «Об оценочной деятельности» в действующей редакции:

Рыночная стоимость - наиболее вероятная цена, по которой объект оценки может быть отчужден на дату оценки на открытом рынке в условиях конкуренции, когда стороны сделки действуют разумно, располагая всей необходимой информацией, а на величине цены сделки не отражаются какие-либо чрезвычайные обстоятельства, то есть когда:

- одна из сторон сделки не обязана отчуждать объект оценки, а другая сторона не обязана принимать исполнение;
- стороны сделки хорошо осведомлены о предмете сделки и действуют в своих интересах;
- объект оценки представлен на открытом рынке посредством публичной оферты, типичной для аналогичных объектов оценки;
- цена сделки представляет собой разумное вознаграждение за объект оценки и принуждения к совершению сделки в отношении сторон сделки с чьей-либо стороны не было;
- платеж за объект оценки выражен в денежной форме.

Возможность отчуждения на открытом рынке означает, что объект оценки представлен на открытом рынке посредством публичной оферты, типичной для аналогичных объектов, при этом срок экспозиции объекта на рынке должен быть достаточным для привлечения внимания достаточного числа потенциальных покупателей.

Разумность действий сторон сделки означает, что цена сделки - наибольшая из достижимых по разумным соображениям цен для продавца и наименьшая из достижимых по разумным соображениям цен для покупателя.

Полнота располагаемой информации означает, что стороны сделки в достаточной степени информированы о предмете сделки, действуют, стремясь достичь условий сделки, наилучших с точки зрения каждой из сторон, в соответствии с полным объемом информации о состоянии рынка и объекте оценки, доступным на дату оценки.

Отсутствие чрезвычайных обстоятельств означает, что у каждой из сторон сделки имеются мотивы для совершения сделки, при этом в отношении сторон нет принуждения совершить сделку.

Установлению подлежит рыночная стоимость объекта оценки и в случае использования в нормативном правовом акте не предусмотренных Федеральным законом №135-ФЗ от 29.07.1998



года «Об оценочной деятельности» в действующей редакции или стандартами оценки терминов, определяющих вид стоимости объекта оценки, в том числе терминов «действительная стоимость», «разумная стоимость», «эквивалентная стоимость», «реальная стоимость» и других (см. Статью 7. Предположение об установлении рыночной стоимости объекта оценки» ФЗ №135 от 29.07.1998 года «Об оценочной деятельности» в действующей редакции).

Таким образом, в настоящем Отчете справедливая стоимость Объекта оценки эквивалентна рыночной стоимости объекта оценки.

2. ЗАДАНИЕ НА ОЦЕНКУ В СООТВЕТСТВИИ С ТРЕБОВАНИЯМИ ФЕДЕРАЛЬНЫХ СТАНДАРТОВ ОЦЕНКИ

Объект оценки	Земельные участки (2 ед.) для сельскохозяйственного производства, входящее в состав имущества Закрытого паевого инвестиционного рентного фонда «Своя земля - рентный».
Имущественные права на объект оценки	Имущественные права на объект оценки – Общая долевая собственность. Субъект права: Владельцы инвестиционных паев Закрытого паевого инвестиционного рентного фонда «Своя земля - рентный», данные о которых устанавливаются на основании данных лицевых счетов владельцев инвестиционных паев в реестре владельцев инвестиционных паев и счетов депо владельцев инвестиционных паев. Ограничение (обременение) права: доверительное управление.
Характеристики объекта оценки и его оцениваемых частей или ссылки на доступные для оценщика документы, содержащие такие характеристики	Пообъектно перечень оцениваемого имущества приведен в таблице 8.1-1 настоящего Отчета
Права, учитываемые при оценке объекта оценки, ограничения (обременения) этих прав, в том числе в отношении каждой из частей объекта оценки	Право собственности Согласно ст.209 ГК РФ «Содержание права собственности»: «Собственнику принадлежат права владения, пользования и распоряжения своим имуществом. Собственник вправе по своему усмотрению совершать в отношении принадлежащего ему имущества любые действия, не противоречащие закону и иным правовым актам и не нарушающие права и охраняемые законом интересы других лиц, в том числе отчуждать свое имущество в собственность другим лицам, передавать им, оставаясь собственником, права владения, пользования и распоряжения имуществом, отдавать имущество в залог и обременять его другими способами, распоряжаться им иным образом». На Объект оценки зарегистрированы обременения в виде доверительного управления. Учитывая цель оценки и ее предполагаемое использование – данное обременение не влияет на результат оценки и при проведении оценки данное обременение не учитывается.
Цели и задачи проведения оценки:	Определение справедливой стоимости Объекта оценки.
Предполагаемое использование результатов оценки и связанные с этим ограничения	Определение стоимости имущества, составляющего Закрытый паевой инвестиционный рентный фонд «Своя земля - рентный», в соответствии с требованиями Федерального закона от 29.11.2001 г. № 156-ФЗ «Об инвестиционных фондах» и Указания ЦБ РФ от 25.08.2015г. № 3758-У «Об определении стоимости чистых активов инвестиционных фондов, в том числе о порядке расчета среднегодовой стоимости чистых активов паевого инвестиционного фонда и чистых активов акционерного инвестиционного фонда, расчетной стоимости инвестиционных паев паевых инвестиционных фондов, стоимости имущества, переданного в оплату инвестиционных паев».
Вид определяемой стоимости объекта оценки	Справедливая стоимость - это цена, которая может быть получена при продаже актива или уплачена при передаче обязательства при проведении операции на добровольной основе на основном (или наиболее выгодном) рынке на дату оценки в текущих рыночных условиях (то есть выходная цена) независимо от того, является ли такая цена непосредственно наблюдаемой или рассчитывается с использованием другого метода оценки. (Международный стандарт финансовой отчетности (IFRS) 13 "Оценка справедливой стоимости" утв. Приказом Министерства финансов Российской Федерации от 18.07.2012 № 106н).
Ограничения, связанные с предполагаемым использованием результатов оценки	Результаты оценки могут быть использованы в целях вышеуказанного предполагаемого использования. Иное использование результатов оценки не предусматривается.
Используемые в Отчете стандарты оценки	<ul style="list-style-type: none"> Федеральный стандарт оценки «Общие понятия оценки, подходы к оценке и требования к проведению оценки (ФСО №1)», утвержден Приказом Минэкономразвития России № 297 от 20 мая 2015 года. Федеральный стандарт оценки «Цель оценки и виды стоимости (ФСО №2)», утвержден Приказом Минэкономразвития РФ № 298 от 20 мая 2015 года. Федеральный стандарт оценки «Требования к отчету об оценке (ФСО №3)», утвержден Приказом Минэкономразвития РФ № 299 от 20 мая 2015 года. Федеральный стандарт оценки «Оценка недвижимости (ФСО №7)», утвержден Приказом Минэкономразвития РФ № 661 от 25 сентября 2014 года. Свод стандартов оценки 2015 Общероссийской общественной организации «Российское общество оценщиков» (ССО РОО 2015). Протокол Совета РОО 07-Р от 23.12.2015 г. Международный стандарт финансовой отчетности (IFRS) 13 "Оценка справедливой стоимости"
Дата определения стоимости	18.05.2020 г.
Дата осмотра (обследования) объекта оценки:	18.05.2020 г.
Срок проведения работ	18.05.2020 г. – 18.05.2020 г.
Допущения и ограничения, на которых должна основываться оценка	<ol style="list-style-type: none"> Исполнитель не несет ответственности за достоверность данных, содержащихся в документах, предоставленных Заказчиком. От Исполнителя не требуется проведения специальных видов экспертиз - юридической экспертизы правового положения оцениваемого объекта, строительно-технической и технологической экспертизы объекта оценки, санитарно-гигиенической и экологической экспертизы. От Оценщика не требуется приводить своего суждения о возможных границах интервала, в котором может находиться итоговая стоимость.

3. СОДЕРЖАНИЕ И ОБЪЕМ РАБОТ, ИСПОЛЬЗОВАННЫХ ДЛЯ ПРОВЕДЕНИЯ ОЦЕНКИ

Проведение оценки включало следующие этапы:

- заключение договора на проведение оценки, включающего задание на оценку;
- сбор и анализ информации, необходимой для проведения оценки;
- применение подходов к оценке, включая выбор методов оценки и осуществление необходимых расчетов;
- согласование (в случае необходимости) результатов и определение итоговой величины стоимости объекта оценки;
- составление отчета об оценке.

В отчет об оценке могут включаться расчетные величины и выводы по результатам дополнительных исследований, предусмотренные заданием на оценку, которые не рассматриваются как результат оценки в соответствии с Федеральным стандартом «Цель оценки и виды стоимости (ФСО № 2)», а также иные сведения, необходимые для полного и недвусмысленного толкования результатов проведения оценки объекта оценки, отраженных в отчете.

Оценщик осуществляет сбор и анализ информации, необходимой для проведения оценки объекта оценки. Оценщик изучает количественные и качественные характеристики объекта оценки, собирает информацию, существенную для определения стоимости объекта оценки теми подходами и методами, которые на основании суждения оценщика должны быть применены при проведении оценки, в том числе:

- информацию о политических, экономических, социальных и экологических и прочих факторах, оказывающих влияние на стоимость объекта оценки;
- информацию о спросе и предложении на рынке, к которому относится объект оценки, включая информацию о факторах, влияющих на спрос и предложение, количественных и качественных характеристиках данных факторов;
- информацию об объекте оценки, включая правоустанавливающие документы, сведения об обременениях, связанных с объектом оценки, информацию о физических свойствах объекта оценки, его технических и эксплуатационных характеристиках, износе и устареваниях, прошлых и ожидаемых доходах и затратах, данные бухгалтерского учета и отчетности, относящиеся к объекту оценки, а также иную информацию, существенную для определения стоимости объекта оценки.

Оценщиком соблюдены требования статьи 16 Федерального закона №135-ФЗ «Об оценочной деятельности в Российской Федерации» о независимости оценщика.

Оценщик вправе самостоятельно определять необходимость применения тех или иных подходов к оценке и конкретных методов оценки в рамках применения каждого из подходов.

При проведении оценки возможно установление дополнительных к указанным в задании на оценку допущений, связанных с предполагаемым использованием результатов оценки и спецификой объекта оценки.

Оценщик для получения итоговой стоимости объекта оценки осуществляет согласование (обобщение) результатов расчета стоимости объекта оценки при использовании различных подходов к оценке и методов оценки.

По итогам проведения оценки составляется отчет об оценке. Отчет об оценке представляет собой документ, содержащий сведения доказательственного значения, составленный в соответствии с

законодательством Российской Федерации об оценочной деятельности, в том числе Федеральным стандартом оценки №3, нормативными правовыми актами уполномоченного федерального органа, осуществляющего функции по нормативно-правовому регулированию оценочной деятельности, а также стандартами и правилами оценочной деятельности, установленными саморегулируемой организацией оценщиков, членом которой является оценщик, подготовивший отчет.

Итоговая величина рыночной или иной стоимости объекта оценки, указанная в отчете, составленном по основаниям и в порядке, которые предусмотрены Федеральным законом от 29 июля 1998 г. № 135-ФЗ «Об оценочной деятельности в Российской Федерации», признается достоверной и рекомендуемой для целей совершения сделки с объектом оценки, если в порядке, установленном законодательством Российской Федерации, или в судебном порядке не установлено иное.

При составлении отчета об оценке оценщик должен придерживаться следующих принципов:

- в отчете должна быть изложена информация, существенная с точки зрения оценщика для определения стоимости объекта оценки;
- информация, приведенная в отчете об оценке, существенным образом влияющая на стоимость объекта оценки, должна быть подтверждена;
- содержание отчета об оценке не должно вводить в заблуждение заказчика оценки и иных заинтересованных лиц (пользователи отчета об оценке), а также не должно допускать неоднозначного толкования полученных результатов;

Результатом оценки является итоговая величина стоимости объекта оценки. Результат оценки может использоваться при определении сторонами цены для совершения сделки или иных действий с объектом оценки, в том числе при совершении сделок купли-продажи, передаче в аренду или залог, страховании, кредитовании, внесении в уставный (складочный) капитал, для целей налогообложения, при составлении финансовой (бухгалтерской) отчетности, реорганизации юридических лиц и приватизации имущества, разрешении имущественных споров и в иных случаях.

4. СВЕДЕНИЯ О ЗАКАЗЧИКЕ ОЦЕНКИ И ОБ ОЦЕНЩИКЕ

4.1. СВЕДЕНИЯ О ЗАКАЗЧИКЕ

Организационно-правовая форма	Общество с ограниченной ответственностью
Полное наименование	Общество с ограниченной ответственностью ««УПРАВЛЯЮЩАЯ КОМПАНИЯ «ТОВАРИЩЕСТВО ДОВЕРИТЕЛЬНОГО УПРАВЛЕНИЯ» Д.У. Закрытого паевого инвестиционного рентного фонда «Своя земля – рентный»
Место нахождения	105005, г. Москва, ул. Фридриха Энгельса, д. 20, стр. 2
ОГРН	1147746006583
Дата присвоения ОГРН	10.01.2014
Дата государственной регистрации	10.01.2014

4.2. СВЕДЕНИЯ ОБ ОЦЕНЩИКЕ, РАБОТАЮЩЕМ НА ОСНОВАНИИ ТРУДОВОГО ДОГОВОРА

Фамилия Имя Отчество	Давыдов Александр Владимирович
Дополнительные сведения об оценщике	Почтовый адрес: 125212, г. Москва, Кронштадтский бульвар, д. 7А, стр. 2, эт. 3, пом. I, ком. 2 Тел.: 8 (495) 740-99-75; Эл.адрес: formula-uspekha@bk.ru
Информация о членстве в саморегулируемой организации оценщиков	Членство в СРО – член Общероссийской общественной организации «Российское общество оценщиков»; включен в реестр оценщиков за регистрационным № 4618. Общероссийская общественная организация «Российское общество оценщиков», 107078, 1-ый Басманный переулок, д.2А, офис 5. Контактный телефон. (495) 657-8637, Внесена в единый государственный реестр саморегулируемых организаций оценщиков за рег. № 0003, 09.07.2007 г.
Номер и дата выдачи документа, подтверждающего получение профессиональных знаний в области оценочной деятельности	Диплом о профессиональной переподготовке ПП № 983936 от 6 июля 2007 г. Московской финансово – промышленной академии по программе: «Оценка стоимости предприятия (бизнеса)»; Свидетельство о повышении квалификации №0304 от 25 сентября 2009 года. Московской финансово-промышленной академии от 2009г., по программе: «Оценочная деятельность». Свидетельство о повышении квалификации №251 от 10 ноября 2012 года. ФГБОУ ВПО «МГЮА имени О.Е. Кутафина» по теме: «Финансово-экономическая судебная экспертиза» от 2012 года. Квалификационный аттестат в области оценочной деятельности по направлению «Оценка недвижимости» № 003025-1 от 07.02.2018 г.
Сведения о страховании гражданской ответственности оценщика	Сведения о страховании гражданской ответственности Оценщика: АО «АльфаСтрахование», Договор (Страховой полис) №0991R/776/90272/19 от 3 февраля 2020 г. обязательного страхования ответственности оценщика, период страхования: с 4 февраля 2020 г. по 3 февраля 2021 г., лимит ответственности страховщика – 30 000 000 (Тридцать миллионов) рублей
Стаж работы в оценочной деятельности, лет	12
Основание для проведения оценщиком оценки объекта оценки	Трудовой договор №5 от 01.02.2018 г.
Степень участия оценщика в проведении оценки объекта оценки	a) сбор информации об объекте оценки; b) анализ рынка объекта оценки; c) определение стоимости объекта оценки; d) формирование отчёта об оценке.
Информация обо всех привлеченных к проведению оценки и подготовке отчета об оценке организациях и специалистах с указанием их квалификации и степени участия в проведении оценки объекта оценки	Иные специалисты не привлекались.

4.3. СВЕДЕНИЯ О ЮРИДИЧЕСКОМ ЛИЦЕ, С КОТОРЫМ ОЦЕНЩИК ЗАКЛЮЧИЛ ТРУДОВОЙ ДОГОВОР

Организационно-правовая форма	Общество с ограниченной ответственностью
Полное наименование	Общество с ограниченной ответственностью «Консалтинговая группа «Формула успеха»
Место нахождения	125212, г. Москва, Кронштадтский бульвар, д. 7А, стр. 2, эт. 3, пом. I, ком. 2
Адрес для обмена корреспонденцией	125212, г. Москва, Кронштадтский бульвар, д. 7А, стр. 2, эт. 3, пом. I, ком. 2
ОГРН	1167746192041
Дата присвоения ОГРН	20.02.2016
Дата государственной регистрации	20.02.2016
Сведения о страховании при осуществлении оценочной деятельности	ООО «КГФУ» - ответственность юридического лица застрахована в ОАО «АльфаСтрахование», договор (полис) обязательного страхования ответственности Исполнителя № 0991R/776/90018/7 от 17 марта 2017 г., период страхования: с 30 марта 2017 г. по 29 марта 2020 г., лимит ответственности страховщика – 5 000 000 (Пять миллионов) рублей.

5. СВЕДЕНИЯ О НЕЗАВИСИМОСТИ ОЦЕНЩИКА И ЮРИДИЧЕСКОГО ЛИЦА, С КОТОРЫМ ОЦЕНЩИК ЗАКЛЮЧИЛ ТРУДОВОЙ ДОГОВОР

5.1. СВЕДЕНИЯ О НЕЗАВИСИМОСТИ ЮРИДИЧЕСКОГО ЛИЦА, С КОТОРЫМ ОЦЕНЩИК ЗАКЛЮЧИЛ ТРУДОВОЙ ДОГОВОР

Настоящим Общество с ограниченной ответственностью «Консалтинговая группа «Формула успеха» подтверждает полное соблюдение принципов независимости, установленных ст. 16 Федерального закона от 29.07.1998 N 135-ФЗ «Об оценочной деятельности в Российской Федерации».

Общество с ограниченной ответственностью «Консалтинговая группа «Формула успеха» подтверждает, что не имеет имущественного интереса в объекте оценки и (или) не является аффилированным лицом заказчика.

Размер денежного вознаграждения за проведение оценки объекта оценки не зависит от итоговой величины стоимости объекта оценки, указанной в настоящем отчете об оценке.

5.2. СВЕДЕНИЯ О НЕЗАВИСИМОСТИ ОЦЕНЩИКА

Настоящим Оценщик подтверждает полное соблюдение принципов независимости, установленных ст. 16 Федерального закона от 29.07.1998 N 135-ФЗ «Об оценочной деятельности в Российской Федерации», при осуществлении оценочной деятельности и составлении настоящего отчета об оценке.

Оценщик не является учредителем, собственником, акционером, должностным лицом или работником юридического лица - заказчика, лицом, имеющим имущественный интерес в объекте оценки. Оценщик не состоит с указанными лицами в близком родстве или свойстве.

Оценщик не имеет в отношении объекта оценки вещных или обязательственных прав вне договора и не является участником (членом) или кредитором юридического лица – заказчика, равно как и заказчик не является кредитором или страховщиком оценщика.

Размер оплаты оценщику за проведение оценки объекта оценки не зависит от итоговой величины стоимости объекта оценки, указанной в настоящем отчете об оценке.

6. ПРИНЯТЫЕ ПРИ ПРОВЕДЕНИИ ОЦЕНКИ ОБЪЕКТА ОЦЕНКИ ДОПУЩЕНИЯ И ОГРАНИЧИТЕЛЬНЫЕ УСЛОВИЯ

6.1. Допущения

Следующие принятые при проведении оценки допущения, ограничения и пределы применения полученного результата являются неотъемлемой частью данного отчета.

- Вся информация, полученная от Заказчика и его представителей в письменном или устном виде и не вступающая в противоречие с профессиональным опытом Оценщика, рассматривалась как достоверная.
- Оценщик исходил из того, что на объект оценки имеются все подлежащие оценке права в соответствии с действующим законодательством. Однако анализ правоустанавливающих документов и имущественных прав на объект оценки выходит за пределы профессиональной компетенции Оценщика и он не несет ответственности за связанные с этим вопросы. Право оцениваемой собственности считается достоверным и достаточным для рыночного оборота оцениваемого объекта. Оцениваемая собственность считается свободной от каких-либо претензий или ограничений, кроме оговоренных в Отчете.
- Оценщик не занимался измерениями физических параметров оцениваемого объекта (все размеры, содержащиеся в документах, представленных Заказчиком, рассматривались как истинные) и не несет ответственности за вопросы соответствующего характера.
- Оценщик не производил осмотр объекта оценки, в связи с тем, что заказчик не предоставил доступ к объекту.
- Оценщик не проводил технических экспертиз и исходил из отсутствия каких-либо скрытых фактов, влияющих на величину стоимости оцениваемого объекта. На Оценщике не лежит ответственность по обнаружению подобных фактов. Все данные по объекту Оценщик получил от заказчика.
- Данные, использованные Оценщиком при подготовке отчета, были получены из надежных источников и считаются достоверными. Тем не менее, Оценщик не может гарантировать их абсолютную точность и во всех возможных случаях указывает источник информации.
- Заказчик принимает на себя обязательство заранее освободить Оценщика от всякого рода расходов и материальной ответственности, происходящих из иска третьих лиц к Оценщику, вследствие легального использования результатов настоящего отчета, кроме случаев, когда в установленном судебном порядке определено, что возникшие убытки явились следствием мошенничества, халатности или умышленно неправомерных действий со стороны Оценщика или его сотрудников в процессе выполнения работ по определению стоимости объекта оценки.
- От Оценщика не требуется появляться в суде или свидетельствовать иным образом в связи с проведением данной оценки, иначе как по официальному вызову суда.
- По состоянию на дату оценки земельные участки сдаются в аренду, в соответствии с дополнительным соглашением № 19 от 12.12.2019 заключенным к договору аренды земельных участков № СЗР-ВС/17 срок окончания аренды – 03.07.2020 г., т.е. до окончания договора аренды – 3 месяца, в соответствии с исследованием проведенным на сайте «СтатРиэлт»¹, срок экспозиции земельных участков сельскохозяйственного назначения находится в интервале от 7 до 24 месяцев, таким образом при продаже земельных участков

¹ <https://statrielt.ru/statistika-rynka/statistika-na-01-01-2020g/korrektirovki-stoimosti-zemli>

данное обременение не будет влиять на рыночную стоимость, т.к. скорее всего оно уже закончится, следовательно, Оценщик не анализировал ставки аренды на рыночность.

- В силу вспышки пандемии Оценщик делает следующее допущение:

Значения, содержащиеся в данной оценке, основаны на рыночных условиях на момент составления данного отчета. Эта оценка не дает прогноза будущих значений. В случае нестабильности и/или нарушения нормальной работы рынка, значения могут быстро измениться, и такие потенциальные будущие события НЕ рассматривались в данном отчете. Поскольку данная оценка не учитывает и не может учитывать какие-либо изменения в оцениваемом имуществе или рыночных условиях после даты вступления в силу, читателей предупреждают о необходимости полагаться на оценку после даты вступления в силу, указанной в настоящем отчете

На рынке недвижимости как макроэкономическое, так и микроэкономическое событие (события) могут привести к неопределенности в оценке. Влияние на цены и объемы продаж не будет известно до тех пор, пока на это не среагирует рынок

Степень влияния пандемии COVID-19 на данный момент неизвестна, поэтому это событие представляет собой рыночную неопределенность.

Рынок недвижимости испытывает влияние неопределенности, вызванной вспышкой COVID - 19. В настоящее время рыночные условия меняются ежедневно. На дату оценки мы считаем, что на рынке существует значительная неопределенность;

данная оценка актуальна только на дату проведения оценки;

стоимость, оцениваемая здесь, может измениться значительно и неожиданно в течение относительно короткого периода времени (в том числе в результате факторов, которые не могли быть известны Оценщику на дату проведения оценки);

мы не принимаем на себя ответственность или обязательства за любые убытки, возникшие в результате такого последующего изменения стоимости;

учитывая отмеченную неопределенность в оценке, мы рекомендуем пользователю (пользователям) данного отчета периодически пересматривать оценку стоимости

6.2. ОГРАНИЧЕНИЯ И ПРЕДЕЛЫ ПРИМЕНЕНИЯ ПОЛУЧЕННОГО РЕЗУЛЬТАТА

Полученный результат может быть использован лишь с учетом следующих ограничений:

1. Согласно целям и задачам оценки в настоящем Отчете определяется стоимость конкретного имущества при конкретном использовании на базе методов и процедур оценки, отражающих характер имущества и обстоятельств, при которых данное имущество наиболее вероятно можно продать на открытом рынке
2. Отчет достоверен лишь в полном объеме, любое соотнесение частей стоимости, с какой - либо частью объекта является неправомерным, если это не оговорено в отчете.
3. Оценщик не несет ответственности за юридическое описание прав оцениваемой собственности или за вопросы, связанные с рассмотрением прав собственности. Право оцениваемой собственности считается достоверным. Оцениваемая собственность считается свободной от каких-либо претензий или ограничений, кроме оговоренных в отчете.
4. Оценщик в процессе подготовки отчета об оценке исходит из достоверности правоустанавливающих документов на объект оценки.

5. Экспертиза имеющихся прав на объект Заказчиком не ставилась в качестве параллельной задачи и поэтому не выполнялась. Оценка стоимости проведена, исходя из наличия этих прав с учетом имеющихся на них ограничений.
6. Оценщик предполагает отсутствие каких-либо скрытых, то есть таких, которые невозможно обнаружить при визуальном освидетельствовании объекта, фактов, влияющих на оценку, на состояние собственности, конструкций, грунтов. Оценщик не несет ответственности ни за наличие таких скрытых фактов, ни за необходимость выявления таковых.
7. От Оценщика не требуется появляться в суде или свидетельствовать иным способом по поводу произведенной оценки, иначе как по официальному вызову суда;
8. Исходные данные о составляющих объекта оценки, используемые при подготовке отчета, получаются, по мнению Оценщика, из надежных источников и считаются достоверными. Тем не менее, Оценщик не может гарантировать их абсолютную точность, поэтому в отчете делаются ссылки на источники информации.
9. Оценщик не производит технической и экологической экспертизы оцениваемого имущества. Выводы о состоянии активов делаются на основе информации, предоставленной Заказчиком.
10. Содержание Отчета является конфиденциальным для Оценщика, за исключением случаев, предусмотренных законодательством Российской Федерации, а также случаев представления отчета в соответствующие органы при возникновении спорных ситуаций.
11. В случаях, предусмотренных законодательством Российской Федерации, Оценщик предоставляет копии хранящихся отчетов или информацию из них правоохранительным, судебным, иным уполномоченным государственным органам либо органам местного самоуправления.
12. Результаты оценки достоверны лишь в указанных целях оценки и на указанную дату проведения оценки.
13. Использование отдельных положений и выводов вне контекста всего Отчета является некорректным и может привести к искажению результатов оценки.
14. Отчет об оценке не подлежит публикации целиком или по частям без письменного согласия Оценщика. Публикация ссылок на Отчет, данных содержащихся в отчете, имени и профессиональной принадлежности Оценщика запрещена без письменного разрешения Оценщика.
15. Настоящий отчет достоверен лишь в полном объеме и лишь в указанных в нем целях. Использование отчета для других целей может привести к неверным выводам.
16. Ни заказчик, ни оценщик не могут использовать отчет иначе, чем это предусмотрено договором на оценку.
17. Приведенные в отчете величины стоимости действительны лишь на дату оценки. Оценщик не несет ответственности за последующие изменения рыночных условий.
18. Отчет об оценке содержит профессиональное мнение Оценщика относительно величины стоимости Объекта и не является гарантией того, что рассматриваемый Объект будет отчужден по указанной стоимости.
19. Итоговая величина стоимости объекта оценки должна быть выражена в рублях Российской Федерации.

7. ПРИМЕНЯЕМЫЕ СТАНДАРТЫ ОЦЕНОЧНОЙ ДЕЯТЕЛЬНОСТИ

7.1. ОБОСНОВАНИЕ ИСПОЛЬЗОВАНИЯ СТАНДАРТОВ ПРИ ПРОВЕДЕНИИ ОЦЕНКИ ОБЪЕКТА ОЦЕНКИ

В соответствии со ст. 15 Федерального закона «Об оценочной деятельности в Российской Федерации» от 29.07.1998 г. №135-ФЗ при осуществлении оценочной деятельности на территории Российской Федерации оценщик должен соблюдать требования Федеральных стандартов оценки, а также стандартов и правил оценочной деятельности, утвержденные саморегулируемой организацией оценщиков, членом которой он является

7.2. МЕЖДУНАРОДНЫЕ СТАНДАРТЫ

1. Международный стандарт финансовой отчетности (IFRS) 13 "Оценка справедливой стоимости" утвержденного приказом Минфина России от 18.07.2012 № 106н.

7.3. ФЕДЕРАЛЬНЫЕ СТАНДАРТЫ ОЦЕНКИ

1. Федеральный стандарт оценки «Общие понятия оценки, подходы к оценке и требования к проведению оценки (ФСО №1)», утвержден Приказом Минэкономразвития России № 297 от 20 мая 2015 года.
2. Федеральный стандарт оценки «Цель оценки и виды стоимости (ФСО №2)», утвержден Приказом Минэкономразвития РФ № 298 от 20 мая 2015 года.
3. Федеральный стандарт оценки «Требования к отчету об оценке (ФСО №3)», утвержден Приказом Минэкономразвития РФ № 299 от 20 мая 2015 года.
4. Федеральный стандарт оценки «Оценка недвижимости (ФСО №7)», утвержден Приказом Минэкономразвития РФ № 661 от 25 сентября 2014 года.

7.4. СТАНДАРТЫ И ПРАВИЛА ОЦЕНОЧНОЙ ДЕЯТЕЛЬНОСТИ САМОРЕГУЛИРУЕМОЙ ОРГАНИЗАЦИИ ОЦЕНЩИКОВ

В части не противоречащей указанному в разделе 7.2. при составлении данного отчета использованы Свод стандартов оценки ССО 2015 Российского общества оценщиков.

7.5. СТАНДАРТЫ ОЦЕНКИ ДЛЯ ОПРЕДЕЛЕНИЯ СООТВЕТСТВУЮЩЕГО ВИДА СТОИМОСТИ ОБЪЕКТА ОЦЕНКИ

Для определения справедливой стоимости объекта оценки использованы указанные в разделе 7.2 и 7.4 Стандарты.

7.6. ИСПОЛЬЗУЕМАЯ ТЕРМИНОЛОГИЯ

Термины и определения в соответствии со стандартом Российского общества оценщиков «Общие понятия оценки, подходы и требования к проведению оценки» (ССО РОО1-01-2015) от 23 декабря 2015 г., является идентичным Федеральному стандарту оценки «Общие понятия оценки, подходы и требования к проведению оценки (ФСО№1)», утвержденному приказом Минэкономразвития России от 20 мая 2015 г. №297:

Объект Оценки	К объектам оценки относятся объекты гражданских прав, в отношении которых законодательством Российской Федерации установлена возможность их участия в гражданском обороте
Цена	Это денежная сумма, запрашиваемая, предлагаемая или уплачиваемая участниками в результате совершенной или предполагаемой сделки
Стоимость Объекта Оценки	Это наиболее вероятная расчетная величина, определенная на дату оценки в соответствии с выбранным видом стоимости согласно требованиям Федерального стандарта оценки «Цель оценки и виды стоимости (ФСО №2)»
Итоговая стоимость Объекта Оценки	Стоимость объекта оценки, рассчитанная при использовании подходов к оценке и обоснованного оценщиком согласования (обобщения) результатов, полученных в рамках применения различных подходов к оценке

Подход к оценке	Это совокупность методов оценки, объединенных общей методологией. Метод проведения оценки объекта оценки - это последовательность процедур, позволяющая на основе существенной для данного метода информации определить стоимость объекта оценки в рамках одного из подходов к оценке
Дата определения стоимости объекта оценки (дата проведения оценки, дата оценки)	Это дата, по состоянию на которую определена стоимость объекта оценки
Допущение	Предположение, принимаемое как верное и касающееся фактов, условий или обстоятельств, связанных с объектом оценки или подходами к оценке, которые не требуют проверки оценщиком в процессе оценки
Объект-аналог	Объект, сходный объекту оценки по основным экономическим, материальным, техническим и другим характеристикам, определяющим его стоимость
Сравнительный подход	Совокупность методов оценки, основанных на получении стоимости объекта оценки путем сравнения оцениваемого объекта с объектами-аналогами
Доходный подход	Совокупность методов оценки, основанных на определении ожидаемых доходов от использования объекта оценки
Затратный подход	Совокупность методов оценки стоимости объекта оценки, основанных на определении затрат, необходимых для приобретения, воспроизводства либо замещения объекта оценки с учетом износа и устареваний

Термины и определения в соответствии со стандартом Российского общества оценщиков «Цель оценки и виды стоимости» (ССО РОО1-02-2015) от 23 декабря 2015 г., является идентичным Федеральному стандарту оценки «Цель оценки и виды стоимости (ФСО №2)», утвержденному приказом Минэкономразвития России от 20 мая 2015 г. №298:

Виды стоимости	При осуществлении оценочной деятельности используются следующие виды стоимости Объекта Оценки: Рыночная стоимость; Инвестиционная стоимость; Ликвидационная стоимость; кадастровая стоимость. Данный перечень видов стоимости не является исчерпывающим. Оценщик вправе использовать другие виды стоимости в соответствии с действующим законодательством Российской Федерации, а также международными стандартами оценки.
Инвестиционная стоимость	Это стоимость объекта оценки для конкретного лица или группы лиц при установленных данным лицом (лицами) инвестиционных целях использования объекта оценки
Ликвидационная стоимость Объекта Оценки	Это расчетная величина, отражающая наиболее вероятную цену, по которой данный объект оценки может быть отчужден за срок экспозиции объекта оценки, меньший типичного срока экспозиции для рыночных условий, в условиях, когда продавец вынужден совершить сделку по отчуждению имущества. При определении ликвидационной стоимости в отличие от определения рыночной стоимости учитывается влияние чрезвычайных обстоятельств, вынуждающих продавца продавать объект оценки на условиях, не соответствующих рыночным

Термины и определения в соответствии со стандартом Российского общества оценщиков «Требования к отчету об оценке» (ССО РОО1-03-2015) от 23 декабря 2015 г., является идентичным Федеральному стандарту оценки «Требования к отчету об оценке (ФСО №3)», утвержденному приказом Минэкономразвития России от 20 мая 2015 г. №299:

Отчет об оценке	Отчет об оценке представляет собой документ, содержащий сведения доказательственного значения, составленный в соответствии с законодательством Российской Федерации об оценочной деятельности, в том числе настоящим Федеральным стандартом оценки, нормативными правовыми актами уполномоченного федерального органа, осуществляющего функции по нормативно-правовому регулированию оценочной деятельности, а также стандартами и правилами оценочной деятельности, установленными саморегулируемой организацией оценщиков, членом которой является оценщик, подготовивший отчет
Принципы составления Отчета об оценке	В отчете должна быть изложена информация, существенная с точки зрения оценщика для определения стоимости объекта оценки; Информация, приведенная в отчете об оценке, существенным образом влияющая на стоимость объекта оценки, должна быть подтверждена; Содержание отчета об оценке не должно вводить в заблуждение заказчика оценки и иных заинтересованных лиц (пользователи отчета об оценке), а также не должно допускать неоднозначного толкования полученных результатов.

Термины и определения в соответствии с Федеральным законом № 135-ФЗ от 29 июля 1998 г. «Об оценочной деятельности в Российской Федерации»:

Рыночная стоимость	<p>Рыночной стоимостью объекта оценки понимается наиболее вероятная цена, по которой данный объект оценки может быть отчужден на открытом рынке в условиях конкуренции, когда стороны сделки действуют разумно, располагая всей необходимой информацией, а на величине цены сделки не отражаются какие-либо чрезвычайные обстоятельства, то есть когда:</p> <p>одна из сторон сделки не обязана отчуждать объект оценки, а другая сторона не обязана принимать исполнение;</p> <p>стороны сделки хорошо осведомлены о предмете сделки и действуют в своих интересах;</p> <p>объект оценки представлен на открытом рынке посредством публичной оферты, типичной для аналогичных объектов оценки;</p> <p>(в ред. Федерального закона от 14.11.2002 N 143-ФЗ)</p> <p>цена сделки представляет собой разумное вознаграждение за объект оценки и принуждения к совершению сделки в отношении сторон сделки с чьей-либо стороны не было;</p> <p>платеж за объект оценки выражен в денежной форме.</p>
Кадастровая стоимость	<p>Под кадастровой стоимостью понимается стоимость, установленная в результате проведения государственной кадастровой оценки или в результате рассмотрения споров о результатах определения кадастровой стоимости либо определенная в случаях, предусмотренных статьей 24.19 настоящего Федерального закона</p>

Термины и определения в соответствии с Гражданским Кодексом РФ:

Недвижимое имущество, недвижимость	<p>В соответствии со статьей 130 п.1 ГК РФ «К недвижимым вещам (недвижимое имущество, недвижимость) относятся земельные участки, участки недр, обособленные водные объекты и все, что прочно связано с землей, то есть объекты, перемещение которых без несоразмерного ущерба их назначению невозможно, в том числе леса, многолетние насаждения, здания, сооружения.</p> <p>К недвижимым вещам относятся также подлежащие государственной регистрации воздушные и морские суда, суда внутреннего плавания, космические объекты. Законом к недвижимым вещам может быть отнесено и иное имущество.</p>
Право собственности	<p>Согласно гражданскому кодексу РФ, часть 1 (ст. 209), включает право владения, пользования и распоряжения имуществом. Собственник вправе по своему усмотрению совершать в отношении принадлежащего ему имущества любые действия, не противоречащие закону и иным правовым актам и не нарушающие права, и интересы других лиц, в том числе отчуждать свое имущество в собственность другим лицам; передавать им, оставаясь собственником права владения, пользования и распоряжения имуществом; отдавать имущество в залог и обременять его другими способами, распоряжаться им иным образом.</p> <p>В соответствии со статьей 260 ГК РФ, лица, имеющие в собственности земельный участок, вправе продавать его, дарить, отдавать в залог или сдавать в аренду и распоряжаться им иным образом (статья 209) постольку, поскольку соответствующие земли на основании закона не исключены из оборота или не ограничены в обороте.</p>
Право аренды	<p>В соответствии со статьей 606 ГК РФ право аренды включает в себя право временного владения и пользования или временного пользования. По договору аренды (имущественного найма) арендодатель (наймодатель) обязуется предоставить арендатору (нанимателю) имущество за плату во временное владение и пользование или во временное пользование.</p>

Термины и определения в соответствии с Фридман Дж., Ордуэй Ник. «Анализ и оценка приносящей доход недвижимости» М.: Дело, 1997:

Потенциальный валовой доход	Валовые поступления, которые были бы получены, если бы все имеющиеся в наличии единицы объекта, подлежащие сдаче в аренду, были бы арендованы и арендаторы вносили бы всю сумму арендной платы
Действительный валовой доход	Валовые денежные поступления от приносящей доход собственности за вычетом потерь от неиспользования невнесения арендной платы.
Операционные расходы	Расходы на эксплуатацию приносящей доход собственности, не включая обслуживание долга и подоходные налоги
Чистый операционный доход	Действительный валовой доход от объекта собственности за вычетом операционных расходов
Накопленный износ	Это любая потеря полезности, которая приводит к тому, что действительная стоимость собственности становится меньше полной стоимости воспроизводства
Физический износ (устаревание)	Это любая потеря полезности, которая приводит к тому, что действительная стоимость собственности становится меньше полной стоимости воспроизводства
Экономическое устаревание (износ)	Потеря в стоимости в результате действия факторов, внешних по отношению к оцениваемой собственности, таких, как изменения в конкуренции или вариантах использования окружающей земли
Функциональное устаревание (износ)	Снижение мощности или эффективности объекта из-за изменений во вкусах, привычках, предпочтениях, из-за технических нововведений или изменений рыночных стандартов

Термины по данным сайта www.appraiser.ru:

Денежный поток	Движение денежных средств, возникающее в результате использования имущества
Дисконтирование	Расчет стоимости будущих денежных потоков

Индексы стоимости (цен, затрат) в строительстве	Отношение текущих (прогнозных) стоимостных показателей к базисным показателям стоимости сопоставимых по номенклатуре и структуре ресурсов, наборов ресурсов или ресурсно-технологические модели строительной продукции, а также ее отдельных калькуляционных составляющих. Индексы выражаются в безразмерных величинах, как правило, не более чем с двумя значащими цифрами после запятой
Контроль	Полномочия осуществлять управление предприятием и определять его политику
Капитализация дохода	Преобразование будущих ежепериодических и равных (стабильно изменяющихся) по величине доходов, ожидаемых от Объекта Оценки, в его стоимость на дату оценки путем деления величины ежепериодических доходов на соответствующую ставку капитализации
Риск	Обстоятельства, уменьшающие вероятность получения определенных доходов в будущем и снижающие их стоимость на дату проведения оценки
Ставка капитализации	Делитель, используемый при капитализации
Ставка отдачи (доходности)	Отношение суммы дохода (убытков) и (или) изменения стоимости (реализованное или ожидаемое) к суммарной величине инвестированных средств
Ставка дисконтирования	Процентная ставка отдачи (доходности), используемая при дисконтировании с учетом рисков, с которыми связано получение денежных потоков (доходов)
Ценовой мультипликатор	Соотношение между стоимостью или ценой объекта, аналогичного объекту оценки, и его финансовыми, эксплуатационными, техническими и иными характеристиками

Термины и определения в соответствии с Международным стандартом финансовой отчетности (IFRS) 13 «Оценка справедливой стоимости», введенным в действие на территории Российской Федерации Приказом Минфина России от 18.07.2012 №106н:

Активный рынок	Рынок, на котором операции с активом или обязательством проводятся с достаточной частотой и в достаточном объеме, позволяющем получать информацию об оценках на постоянной основе.
Затратный подход	Метод оценки, при котором отражается сумма, которая потребовалась бы в настоящий момент для замены производительной способности актива (часто называемая текущей стоимостью замещения).
Входная цена	Цена, уплачиваемая за приобретение актива или получаемая за принятие обязательства при проведении операции обмена.
Выходная цена	Цена, которая была бы получена при продаже актива или уплачена при передаче обязательства.
Ожидаемый поток денежных средств	Взвешенное с учетом вероятности среднее значение (то есть среднее значение распределения) возможных будущих потоков денежных средств.
Справедливая стоимость	Цена, которая была бы получена при продаже актива или уплачена при передаче обязательства при проведении операции на добровольной основе между участниками рынка на дату оценки.
Наилучшее и наиболее эффективное использование	Такое использование нефинансового актива участниками рынка, которое максимально увеличило бы стоимость актива или группы активов и обязательств (например, бизнеса), в которой использовался бы актив.
Доходный подход	Методы оценки, которые преобразовывают будущие суммы (например, потоки денежных средств или доходы и расходы) в единую сумму на текущий момент (то есть дисконтированную). Оценка рыночной (справедливой) стоимости осуществляется на основе стоимости, обозначаемой текущими рыночными ожиданиями в отношении таких будущих сумм.
Исходные данные	Допущения, которые использовались бы участниками рынка при установлении цены на актив или обязательство, включая допущения о рисках, таких как указанные ниже: риск, присущий конкретному методу оценки, используемому для оценки рыночной (справедливой) стоимости (такому как модель ценообразования); и риск, присущий исходным данным метода оценки. Исходные данные могут быть наблюдаемыми или ненаблюдаемыми.
Исходные данные 1 Уровня	Котируемые цены (некорректируемые) на активных рынках на идентичные активы или обязательства, к которым предприятие может получить доступ на дату оценки.
Исходные данные 2 Уровня	Исходные данные, не являющиеся котируемыми ценами, относящимися к 1 Уровню, которые, прямо или косвенно, являются наблюдаемыми в отношении актива или обязательства.
Исходные данные 3 Уровня	Ненаблюдаемые исходные данные в отношении актива или обязательства.
Рыночный подход	Метод оценки, при котором используются цены и другая соответствующая информация, генерируемая рыночными сделками с идентичными или сопоставимыми (то есть аналогичными) активами, обязательствами или группой активов и обязательств, такой как бизнес.
Подтверждаемые исходные данные	рынком Исходные данные, преимущественно возникающие из наблюдаемых рыночных данных или подтверждаемые ими путем корреляции или другими способами.
Участники рынка	Покупатели и продавцы на основном (или наиболее выгодном) для актива или обязательства рынке, которые обладают всеми нижеуказанными характеристиками: Они независимы друг от друга, то есть они не являются связанными сторонами в соответствии с определением, предложенным в МСФО (IAS) 24, хотя цена в операции между связанными сторонами может использоваться в качестве исходных данных для оценки рыночной (справедливой) стоимости, если у предприятия есть доказательство того, что операция проводилась на рыночных условиях. Они хорошо осведомлены, имеют обоснованное представление об активе или обязательстве и об операции на основании всей имеющейся информации, включая информацию, которая может быть получена при проведении стандартной и общепринятой комплексной проверки. Они могут участвовать в операции с данным активом или обязательством. Они желают участвовать в операции с данным активом или обязательством, то есть они имеют мотив, но не принуждаются или иным образом вынуждены участвовать в такой операции.

Наиболее выгодный рынок	Рынок, позволяющий максимально увеличить сумму, которая была бы получена при продаже актива, или уменьшить сумму, которая была бы выплачена при передаче обязательства, после учета всех затрат по сделке и транспортных расходов.
Риск невыполнения обязательств	Риск того, что предприятие не выполнит обязательство. Риск невыполнения обязательств включает среди прочего собственный кредитный риск предприятия.
Наблюдаемые исходные данные	Исходные данные, которые разрабатываются с использованием рыночных данных, таких как общедоступная информация о фактических событиях или операциях, и которые отражают допущения, которые использовались бы участниками рынка при установлении цены на актив или обязательство.
Операция на добровольной основе	Вид операций, которые проводятся на рынке на протяжении определенного периода до даты оценки, достаточного для того, чтобы наблюдать рыночную деятельность, обычную и общепринятую в отношении операций с участием таких активов или обязательств; это не принудительная операция (например, принудительная ликвидация или вынужденная реализация).
Основной рынок	Рынок с самым большим объемом и уровнем деятельности в отношении актива или обязательства.
Премия за риск	Компенсация, требуемая не расположенными к принятию риска участниками рынка за принятие неопределенности, присущей потокам денежных средств, связанных с активом или обязательством. Также называется «корректировка с учетом рисков».
Затраты по сделке	Расходы на продажу актива или передачу обязательства на основном (или наиболее выгодном) для актива или обязательства рынке, которые непосредственно относятся на выбытие актива или передачу обязательства и удовлетворяют следующим критериям: Они возникают непосредственно из операции и являются существенными для нее. Предприятие не понесло бы такие расходы, если бы решение продать актив или передать обязательство не было бы принято (аналогично определению расходов на продажу, предложенному в МСФО (IFRS) 5).
Транспортные расходы	Расходы, которые были бы понесены при транспортировке актива от его текущего местонахождения до места его основного (или наиболее выгодного) рынка.
Единица учета	Степень объединения или разбивки активов или обязательств в МСФО в целях признания.
Ненаблюдаемые исходные данные	Исходные данные, для которых рыночные данные недоступны и которые разработаны с использованием всей доступной информации о тех допущениях, которые использовались бы участниками рынка при установлении цены на актив или обязательство.

8. ОПИСАНИЕ ОБЪЕКТА ОЦЕНКИ С УКАЗАНИЕМ ПЕРЕЧНЯ ДОКУМЕНТОВ, ИСПОЛЪЗУЕМЫХ ОЦЕНЩИКОМ И УСТАНОВЛИВАЮЩИХ КОЛИЧЕСТВЕННЫЕ И КАЧЕСТВЕННЫЕ ХАРАКТЕРИСТИКИ ОБЪЕКТА ОЦЕНКИ

8.1. Идентификация Объекта оценки

Объектом оценки является: Земельный участок для сельскохозяйственного производства, входящего в состав имущества Закрытого паевого инвестиционного рентного фонда «Своя земля - рентный».

Таблица 8.1-1 Характеристика Объекта оценки

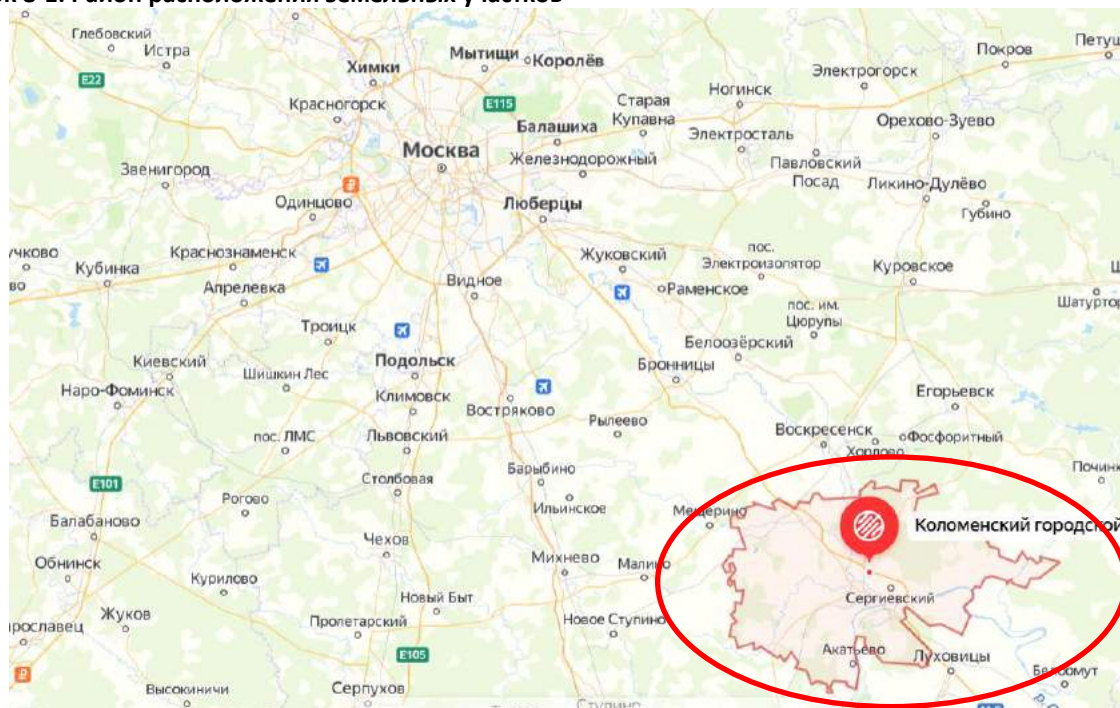
№ п/п	Объект права	Адрес объекта	Кадастровый (или условный) номер	Площадь, кв.м.
1.	Земельный участок, категория земель: земли сельскохозяйственного назначения, разрешенное использование: для сельскохозяйственного производства	Российская Федерация, Московская область, городской округ Коломенский	50:34:0000000:21657	30 000
2.	Земельный участок, категория земель: земли сельскохозяйственного назначения, разрешенное использование: для сельскохозяйственного производства	Российская Федерация, Московская область, городской округ Коломенский	50:34:0000000:21658	674 904

Источник: составлено Оценщиком

8.2. ОПИСАНИЕ МЕСТОПОЛОЖЕНИЯ ОБЪЕКТА ОЦЕНКИ

На рисунках представлено расположение оцениваемых земельных участков на карте Московской области.

Рисунок 8-1. Район расположения земельных участков



Источник: Яндекс карты² (<https://yandex.ru/maps>)

Коломенский район — упразднённая административно-территориальная единица (район) в Московской области РСФСР и современной России (1929—2017) и одноимённое бывшее муниципальное образование (муниципальный район, 2006—2017).

Образован в 1929 году. Упразднён в 2017 году.

21 апреля 2017 года законом № 36/2017-ОЗ муниципальные образования Коломенский

² Источник информации: местоположение оцениваемого объекта на местности (карте), определялось по Яндекс. Картам. Яндекс. Карты – это поисково-информационный сервис <http://maps.yandex.ru/>

муниципальный район и городской округ Коломна были преобразованы в новое единое муниципальное образование Коломенский городской округ с упразднением всех ранее входивших в него поселений.

8 июля 2017 года административно-территориальная единица Коломенский район и город областного подчинения Коломна были объединены в город областного подчинения Коломна с административной территорией.

Административный центр — город Коломна (в состав района не входил).

Район находился на юго-востоке Московской области на расстоянии около восьмидесяти километров как от Москвы, так и от Рязани.

Площадь района составляла 1112,28 км². Наибольшая протяжённость с запада на восток — 60 км, с севера на юг — 30 км.

Территория района располагалась на северо-восточном склоне Средне-Русской возвышенности в пределах Москворецко-Окской равнины и частично Мещерской низменности и охватывает окраинные земли Заокской равнины.

Район граничил с Воскресенским, Луховицким, Ступинским, Егорьевским и Озёрским районами Московской области.

По территории бывшего Коломенского района протекает несколько больших и малых рек, относящихся к бассейну реки Оки. Среди наиболее крупных — реки Москва, Ока, Коломенка и Северка. Среди них судоходными являются реки Москва и Ока. Длина участка реки Оки на территории Коломенского района составляет 35 км, а её левого притока реки Москва (в её нижнем течении) — 25 км. Кроме этого, на территории района протекает ещё 17 малых рек 2-го, 3-го и 4-го порядков (по отношению к реке Оке) длиной от 6 до 25 км (реки Коломенка, Северка, Осёнка). На территории района находится 69 больших и малых замкнутых водоёмов и 6 озёр (Пестриковское, Петровское, Троицкое, Васильевское, Литовское, Марьяна Роща).

Лесные массивы сочетаются со сложными формами рельефа Окско-Московского междуречья, живописными местами рек Осетра, Москвы, Оки. Всего хвойно-широколиственные леса занимают до 30 % площади территории в правобережье реки Москвы и до 90 % — по левому берегу.

Территория Коломенского района расположена в поясе умеренно континентального климата, типичного для южной группы районов Московской области. На территории всего района происходит чёткая смена сезонных явлений. Самым холодным месяцем является январь со средней температурой $-10,5^{\circ}\text{C}$, а самым тёплым — июль с температурой $+18,5^{\circ}\text{C}$. Среднегодовая температура воздуха положительная. Безморозный период составляет в среднем 126—137 дней.

Средняя годовая норма атмосферных осадков составляет 506 мм в пониженных местах и 516 мм на равнине. Наибольшее количество осадков приходится на весенне-летний период и составляет около 80 % годовой суммы. Максимум осадков приходится на июль—август. Интенсивность осадков превышает 1мм/мин.

Преобладающие почвы — дерново-подзолистые, слабо и средне суглинистые. Среднее содержание гумуса 1,9-2,4 %, pH — 5,8—6,3[12]. Обогащённость почв основными элементами минерального питания (азот, P₂O₅, K₂O) от низкой до средней.

Устойчивый снежный покров сохраняется около пяти месяцев и наибольшей высоты достигает в пониженных местах и на лесных полянах (более 50 см), на открытых участках в поле колеблется от 35 до 40 см.

Роза ветров района характеризуется юго-западным направлением (20—25 %)

Новорязанское шоссе

Федеральная автомобильная Дорога М5 «Урал» - автомобильная Дорога федерального значения Москва - Самара - Уфа - Челябинск с подъездами к городам Саранск, Ульяновск, Оренбург и Екатеринбург. Протяжённость автомагистрали - 1879 километров. Дорога является частью дороги E30 европейской сети маршрутов и азиатского маршрута АН6. Подъезд от Челябинска к Екатеринбургу входит в азиатский маршрут АН7.

Автомагистраль начинается на пересечении МКАД и Волгоградского проспекта, далее идет в юго-восточном направлении по территории Московской области, проходя по юго-западной окраине города Люберцы, далее по окружным Дорогам вокруг Бронниц, Коломны, через Луховицы. В районе города Коломны трасса Урал пересекает реку Оку.

Новорязанское шоссе продолжает Волгоградский проспект на юго-восток, и много лет связывает Москву с крупными промышленными городами Урала. Это шоссе долго идет вдоль берега Москвы-реки, обрамленного сосновыми борами. Старинные монастыри и усадьбы сменяют друг друга. За МКАД Новорязанское шоссе проходит мимо Люберец и далее идет мимо благодатных лесов и озер.

По данному направлению располагаются горнолыжные спуски и частный аэродром.

Дорожная ситуация на выезде из Москвы и в районе Бронниц крайне неблагоприятная, каждый день наблюдаются большие пробки в часы пик. На шоссе обустроены удобные съезды с основной трассы.

Рязанское направление обладает своими характерными особенностями. Во-первых, наличие крупных городов (по шоссе последовательно расположены Люберцы, Жуковский и Раменское) не создает благоприятных условий для развития рынка коттеджных поселков. Во-вторых - соседство аэропорта Быково и протекающая через всю столицу Москва-река, а также близость загруженной транспортом трассы вовсе не улучшают экологическую картину. Между тем сразу за городом Люберцы по Новорязанскому шоссе, начинаются известные стародачные места — Красково, Малаховка и Томилино, которые располагаются на окраине Мещерской низменности между реками Москвой и Пехоркой в защитном лесопарковом поясе столицы. Около русла Пехорки, протекающей по территории всех трех поселков, много природных озер и искусственных прудов, которые делают местность еще более привлекательной и живописной

Характеристика почв Московской области

Территория Московской области подразделяется на пять природно-сельскохозяйственных районов.

По структуре почвенного покрова выделяют подрайоны, отличающиеся особенностями рельефа и распределением почвообразующих пород.

Согласно природно-сельскохозяйственному районированию, почвы Московской области можно отнести к дерново-подзолистым и болотно-подзолистым типам почв.

Дерново-подзолистые почвы формируются под хвойно-широколиственными лесами с травянистым покровом в условиях промывного типа водного режима. По степени подзолообразования выделены две группы:

1 – дерново-слабо- и среднеподзолистые почвы

2 – сильноподзолистые.

Дерново-слабо- и среднеподзолистые почвы преобладают в Московской области: 1 430,5 тыс. га, из которых около половины (48,4%) находится под сельхозугодиями, в основном под пашней (579,7 тыс. га). Разнообразие почв по механическому составу (от песчаных до тяжелосуглинистых) обусловлено почвообразующими породами, основные из которых – это водноледниковые и древнеаллювиальные песчаные и супесчаные отложения, моренные и покровные суглинки, двучленные отложения

Таблица 8.2-1 Основные свойства преобладающих пахотных дерново-подзолистых легко- и среднесуглинистых почв на покровных суглинках³

Показатель	Параметры	
	существующие	реально оптимальные*
Мощность, см	24 – 26	30 – 32
Содержание гумуса, %	1,1 – 1,9	2,0 2,3
Запасы гумуса, т/га	45 – 50	70 – 85
Содержание обменных оснований (Ca ²⁺ , Mg ²⁺), мг-экв/ 100 г почвы рН	10 – 13	15 – 16
Гидролитическая кислотность, мг-экв/ 100 г почвы	5,0 – 6,2	5,5 – 6,0
Плотность, г/см ³	1,1 - 1,3	1,2
Порозность, %	50 – 52	54 - 55

*Приводятся реально достижимые оптимальные параметры высокого плодородия, разработанные в Почвенном институте им. В.В. Докучаева и И.И. Кармановым и др. (Региональные эталоны почвенного плодородия. М. 1991)

Таблица 8.2-2 Агроклиматические районы Московской области.

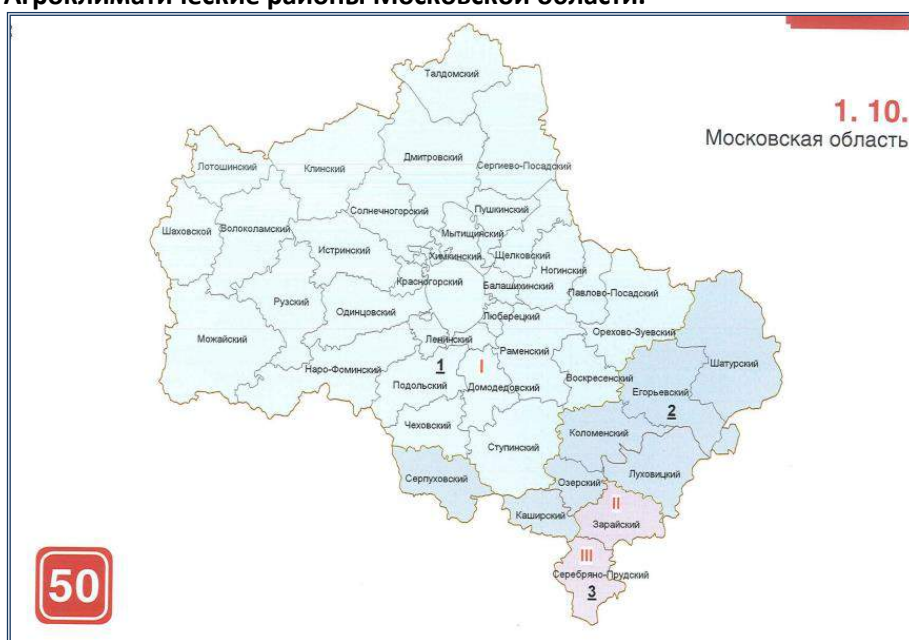


Таблица 8.2-3 Основные характеристики агроклиматических подзон

Агроклиматическая подзона	Земельно-оценочный район	Площадь с/х угодий, тыс. га	Сумма температур >10 С	Агроклиматический потенциал	Гумус, ц из 1 т навоза
1	1	933	1900-1975	7	0,5
2	1, 2	265,2	2000 - 2100	7,2	0,5
3	2, 3	123,9	2125 - 2175	7,3	0,5

Таблица 8.2-4 Структура посевов

Агроклиматическая подзона	Земельно-оценочный район	Структура посевов, %						
		Зерновые		Картофель	Многолетние травы	Однолетние травы	Лён-долгунец	Сахарная свекла
Озимая пшеница	Ячмень							
1	1	25	25	3,7	35,1	10	1,2	
2	1, 2	25	25	3,7	36,3	10		
3	2, 3	25	25	3,7	33	10		3,3

Источник: Справочник агроклиматического оценочного зонирования субъектов Российской Федерации под редакцией С.И. Носова (Москва, изд-во Маросейка, 2010).

8.3. КОЛИЧЕСТВЕННЫЕ И КАЧЕСТВЕННЫЕ ХАРАКТЕРИСТИКИ ОБЪЕКТА ОЦЕНКИ

Таблица 8.3-1 Общая характеристика земельных участков

Характеристика	Показатель
Общие сведения	

³ Почвенный покров Московской области (Пояснительная записка к почвенной карте масштаба 1:300 000), Российская АН Пушчинский научный центр Институт почвоведения и фотосинтеза. Пушкино. 1993

Характеристика	Показатель
Место нахождения объекта	Московская обл., Коломенский район
Вид права	Общая долевая собственность
Категория земель	Земли сельскохозяйственного назначения
Целевое назначение	Для сельскохозяйственного производства
Ограничение (обременение) права собственности на земельные участки:	Доверительное управление
Балансовая стоимость	Нет данных
Описание	
Рельеф участка	Ровный
Ближайшее радиальное шоссе от МКАД	Егорьевское/Новорязанское шоссе
Расстояние от МКАД, км	94 км. (расстояние измерялось на основании интернет сайта «Яндекс карты» https://yandex.ru/maps/)
Количественные и качественные характеристики элементов, входящих в состав объекта оценки, которые имеют специфику, влияющую на результаты оценки объекта оценки	Нет
Другие факторы и характеристики, относящиеся к объекту оценки, существенно влияющие на его стоимость	Нет

Источник: составлено Оценщиком

Текущее использование объектов оценки: По состоянию на дату оценки земельные участки сдаются в аренду, в соответствии с дополнительным соглашением № 19 от 12.12.2019 заключенным к договору аренды земельных участков № СЗР-ВС/17 срок окончания аренды – 03.07.2020 г.

Сведения об имущественных правах на земельные участки: Владельцы инвестиционных паев Закрытого паевого инвестиционного рентного фонда «Своя земля - рентный», данные о которых устанавливаются на основании данных лицевых счетов владельцев инвестиционных паев в реестре владельцев инвестиционных паев и счетов депо владельцев инвестиционных паев, под управлением Общества с ограниченной ответственностью «УПРАВЛЯЮЩАЯ КОМПАНИЯ «ТОВАРИЩЕСТВО ДОВЕРИТЕЛЬНОГО УПРАВЛЕНИЯ»

Имущественные права на объект оценки - Общая долевая собственность

Количественные и качественные характеристики, которые имеют специфику, влияющую на результаты оценки. Оценщиком не выявлены.

Другие факторы и характеристики, относящиеся к объекту оценки, существенно влияющие на его стоимость. Оценщиком не выявлены.

Балансовая стоимость: справка о балансовой стоимости не была предоставлена Заказчиком. Отсутствие данных о балансовой стоимости не влияет на результаты оценки.

Классификация основных средств согласно МСО проводится по категориям: операционные и внеоперационные активы.

Операционные (рабочие) активы - активы, необходимые для деятельности предприятия.

Внеоперационные активы - имущество, находящееся у предприятия для будущего развития и инвестиций (инвестиционные активы), и активы, излишние для деятельности предприятия (избыточные, излишние активы).

Согласно МСФО 40 различают инвестиционную недвижимость и недвижимость, занимаемую владельцем.

Инвестиции в недвижимость - земля или здание (либо часть здания, либо и то, и другое), находящаяся в распоряжении (собственника или арендатора по договору финансовой аренды) с целью получения арендных платежей, доходов от прироста стоимости капитала или того и другого, но не для производства или поставки товаров, оказания услуг, административных целей или продажи в ходе обычной хозяйственной деятельности.

Недвижимость, занимаемая владельцем - недвижимость, находящаяся в распоряжении (владельца

или арендатора по договору финансовой аренды), предназначенная для использования в производстве или поставке товаров, оказании услуг или в административных целях.

Согласно МСФО 40 объекты незавершенного строительства или объекты, находящиеся в стадии реконструкции по поручению третьих лиц не являются инвестициями в недвижимость независимо от их предполагаемого использования в будущем.

Инвестиции в недвижимость предназначены для получения арендной платы или доходов от прироста стоимости капитала, либо того и другого. Поэтому денежные потоки, поступающие от инвестиций в недвижимость, как правило, не связаны с остальными активами компании. Это отличает инвестиции в недвижимость от недвижимости, занимаемой владельцем. Поступления и платежи денежных средств в процессе производства или поставки товаров, оказания услуг (или использования объекта основных средств в административных целях), относятся не только к объекту основных средств, но и к другим активам, используемым в процессе производства или поставки товаров (услуг).

Различают следующие виды имущества, задействованного владельцем: неспециализированное и специализированное.

Специализированное имущество из-за особенностей местоположения редко продается (если продается вообще) на открытом рынке иначе как часть предприятия, неотъемлемым компонентом которого это имущество является.

Неспециализированное имущество достаточно широко представлено на открытом конкурентном рынке.

Объекты недвижимого имущества, представленные к оценке являются внеоперационными неспециализированными активами.

8.4. Перечень документов, используемых Оценщиком и устанавливающих количественные и качественные характеристики объекта оценки

Перечень документов, используемых Оценщиком и устанавливающих количественные и качественные характеристики объекта оценки, представлены в приложении к настоящему отчету.

№ п/п	Объект права	Адрес объекта	Кадастровый (или условный) номер	Документ и реквизиты
1.	Земельный участок, категория земель: земли сельскохозяйственного назначения, разрешенное использование: для сельскохозяйственного производства	Российская Федерация, Московская область, городской округ Коломенский	50:34:0000000:21657	Выписка из единого государственного реестра прав на недвижимое имущество и сделок с ним от 28.11.2019
2.	Земельный участок, категория земель: земли сельскохозяйственного назначения, разрешенное использование: для сельскохозяйственного производства	Российская Федерация, Московская область, городской округ Коломенский	50:34:0000000:21658	Выписка из единого государственного реестра прав на недвижимое имущество и сделок с ним от 07.12.2019 №99/2019/299820914

9. АНАЛИЗ РЫНКА ОБЪЕКТА ОЦЕНКИ, ЦЕНООБРАЗУЮЩИХ ФАКТОРОВ, А ТАКЖЕ ВНЕШНИХ ФАКТОРОВ, ВЛИЯЮЩИХ НА ЕГО СТОИМОСТЬ

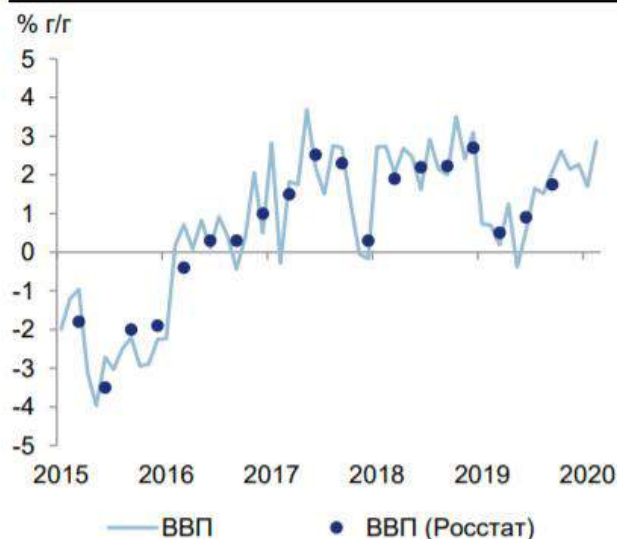
Согласно ФСО №3 в отчете об оценке должен быть приведен анализ рынка объекта оценки, а также анализ других внешних факторов, влияющих на его стоимость. В разделе анализа рынка должна быть представлена информация по всем ценообразующим факторам, использовавшимся при определении стоимости, и содержаться обоснование значений или диапазонов значений ценообразующих факторов. На рыночную стоимость существенное влияние оказывают общая макроэкономическая ситуация в стране и локальная ситуация, сложившаяся в регионе расположения объекта.

В данном разделе приводится, по возможности, наиболее актуальная информация в соответствии с имеющимися в открытых источниках информации обзорами, публикуемыми профессиональными аналитиками. При этом учитывается, что обзоры, максимально приближенные к дате, зачастую еще не сформированы, а имеющиеся обзоры охватывают не все сегменты рынка, поэтому часть сведений, приводимых в данном разделе, относится к более ранним датам.

9.1. Анализ влияния общей политической и социально-экономической обстановки в стране и регионе расположения объекта оценки на рынок оцениваемого объекта

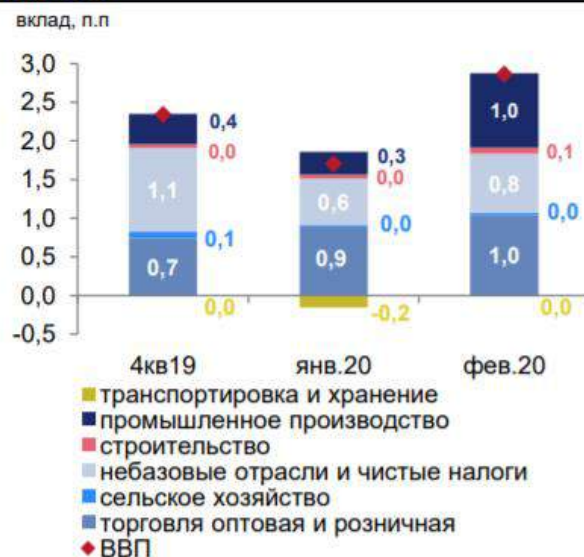
В феврале 2020 г. рост ВВП, по оценке Минэкономразвития России, ускорился до 2,9 % г/г после 1,7 % г/г в январе. С начала года темп роста ВВП оценивается на уровне 2,3 % г/г. Значительное влияние на показатели экономической активности в феврале оказал календарный фактор (високосный год и 19 рабочих дней против 20 в феврале 2019 года). Темпы роста ВВП с исключением календарного фактора в феврале, по оценке, сохранились приблизительно на уровне января – 1,7–1,9 % г/г

Рис. 1. Темп роста ВВП существенно ускорился под воздействием календарного фактора



Источник: Росстат, расчеты Минэкономразвития России.

Рис. 2. Основной вклад в темпы роста продолжают вносить промышленность и торговля



Источник: Росстат, расчеты Минэкономразвития России.

Наибольший вклад в рост ВВП в феврале внесли торговля и промышленное производство (по 1,0 п.п.). В феврале 2020 г. был обновлен пятилетний максимум по темпу роста оборота розничной торговли, рост которого ускорился до 4,7 % г/г с 2,7 % г/г в январе 2020 года. Ускорение роста наблюдалось как в продовольственном, так и в непродовольственном сегменте рынка. Темп роста в обрабатывающей промышленности² в феврале ускорился до 5,0 % г/г после 3,9 % г/г в январе, в добывающей промышленности – до 2,3 % г/г (после снижения на 0,4 % г/г месяцем ранее). В то же

время в электроэнергетике и водоснабжении в феврале наблюдалась слабая динамика, обусловленная, в первую очередь, более теплой, чем в прошлом году, погодой

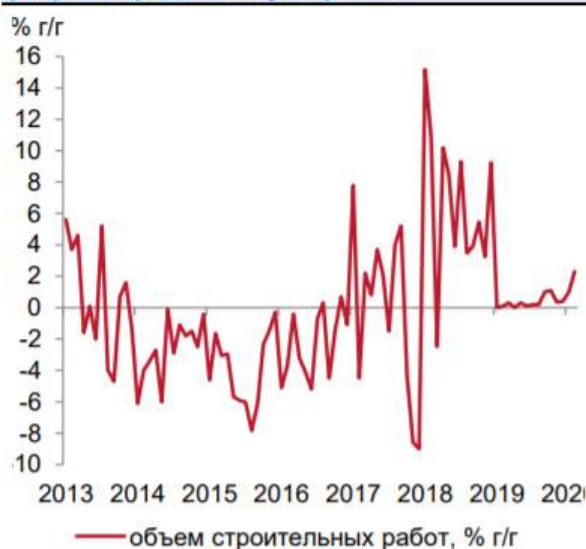
После околонулевых показателей 2019 г. строительный сектор в последние два месяца демонстрирует улучшение динамики. Темп роста объема работ по виду деятельности «Строительство» увеличился до 2,3 % г/г в феврале после 1,0 % г/г в январе и 0,4 % г/г в декабре 2019 года. В феврале сохранялась негативная динамика в транспортном комплексе, при этом темпы снижения грузооборота транспорта значительно замедлились – до -0,1 % г/г в феврале после -3,4 % г/г в январе. В условиях ухудшения внешнего спроса и введения в Китае ограничений на транспортное сообщение наиболее значительное снижение в январефеврале демонстрировали показатели воздушного и морского грузового транспорта. Вместе с тем грузооборот автомобильного транспорта в январе–феврале активно рос (+ 17,4 % г/г с начала года).

Рис. 3. Рост розничного товарооборота в феврале 2020 г. обновил максимум за 5 лет



Источник: Росстат, расчеты Минэкономразвития России.

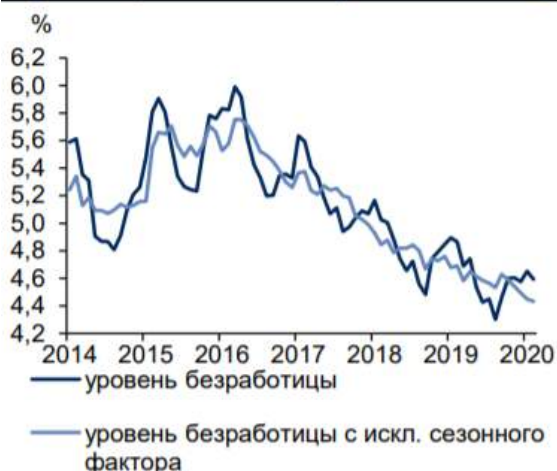
Рис. 4. Рост объемов строительных работ в феврале продолжил ускоряться



Источник: Росстат, расчеты Минэкономразвития России.

Уровень безработицы с исключением сезонности в феврале обновил исторический минимум – 4,4 % от рабочей силы. Численность занятого населения с исключением сезонного фактора снизилась на 203,2 тыс. человек (-0,3 % м/м SA), в годовом выражении после январского роста занятость снизилась на 0,5 % г/г. Общая численность безработных с исключением сезонности снизилась на 23,5 тыс. человек (-0,7 % м/м SA), в годовом выражении снижение ускорилось до -6,3 % г/г. В результате совокупная численность рабочей силы с исключением сезонности продолжила снижение (-226,7 тыс. человек, или -0,3 % м/м SA), в годовом выражении снижение ускорилось до -0,8 % г/г после околонулевой динамики в январе. Рост заработных плат в начале 2020 г. сохранялся на высоких уровнях. Номинальная заработная плата в январе 2020 г. выросла на 9,1 % г/г, реальный рост составил 6,5 % г/г (+10,1 % г/г и +6,9 % г/г в декабре соответственно). Некоторое замедление роста было обусловлено динамикой во внебюджетном секторе, в то время как рост заработных плат в социальном секторе в январе ускорился. Вклад в рост реальных заработных плат в январе внесло существенное замедление годовой инфляции.

Рис. 5. В феврале 2020 г. уровень безработицы обновил исторический минимум



Источник: Росстат, расчеты Минэкономразвития России.

Рис. 6. Рост реальной заработной платы в начале 2020 г. ускорился



Источник: Росстат, расчеты Минэкономразвития России.

Таблица 1. Показатели деловой активности

в % к соотв. периоду предыдущего года	фев.20	январ.20	2019	4кв19	дек.19	ноя.19	окт.19	3кв19	2018
ВВП	2,9*	1,7*	1,3	2,3*	2,3*	2,1*	2,6*	1,7	2,5
Сельское хозяйство	3,1	2,9	4,0	5,3	5,6	5,7	5,0	5,0	-0,2
Строительство	2,3	1,0	0,6	0,9	0,4	0,3	1,1	0,5	6,3
Розничная торговля	4,7	2,7	1,6	2,0	1,9	2,3	1,7	0,9	2,8
Грузооборот транспорта	-0,1	-3,4	0,6	-0,8	-1,3	-1,2	0,2	-0,3	0,2
Промышленное производство	3,3	1,1	2,3	1,8	1,7	0,7	3,0	3,1	3,5
Добыча полезных ископаемых	2,3	-0,4	2,5	0,0	0,5	0,1	-0,7	1,8	3,8
добыча угля	-5,4	-8,8	1,6		-1,9	1,5	4,7		5,7
добыча сырой нефти и природного газа	2,7	0,0	2,5		-0,4	0,6	-0,4		2,9
добыча металлических руд	3,0	2,4	3,7		1,7	3,9	2,6		3,4
добыча прочих полезных ископаемых	-6,3	-12,9	2,4		26,1	1,0	-6,0		4,2
Обрабатывающие производства	5,0	3,9	2,6	3,9	4,0	1,5	6,3	4,4	3,6
пищевая промышленность	8,5	9,2	3,4		8,2	5,3	5,1		3,4
легкая промышленность	0,2	3,0	-1,6		6,2	0,1	-0,2		3,4
деревообработка	6,8	5,6	1,5		2,7	1,1	-0,4		11,4
производство кокса и нефтепродуктов	5,2	2,3	2,2		3,0	3,6	7,0		2,6
химический комплекс	10,6	3,5	5,1		5,2	7,5	8,6		3,0
производство прочей неметаллической минеральной продукции	6,2	4,3	4,2		1,4	1,7	0,7		0,4
металлургия	1,9	0,7	2,4		6,8	-2,4	7,8		1,9
машиностроение	9,4	5,2	5,1		2,9	2,4	12,3		6,1
прочие производства	3,2	10,0	-11,4		-13,2	-15,3	-18,5		6,8
Обеспечение электроэнергией, газом и паром	-0,2	-4,7	0,0	-0,9	-4,8	0,2	2,1	1,9	2,2
Водоснабжение, водоотведение, утилизация отходов	-1,4	1,0	-5,2	-11,7	-10,0	-12,9	-12,3	-4,9	2,9

Источник: https://www.economy.gov.ru/material/file/f221df4baaa879317179714389b1021f/200323_.pdf

Всемирная организация здравоохранения 11.03.20 объявила вспышку коронавирусной инфекции COVID-19 пандемией. Фактически уже около трех недель оценочная деятельность осуществляется в условиях новой реальности:

- падение и нестабильность рынков;
- вне рыночные механизмы регулирования экономики;
- значительная неопределенность будущего и связанная с ней неработоспособность большинства методик прогноза, основанных на анализе ретроспективы;

- изменения условий труда самих Оценщиков и рост рисков, связанных с их профессиональной деятельностью в целом.

Предлагаем ознакомиться с опытом/позицией коллег по актуальным вопросам оценочной деятельности в условиях пандемии. Раздел будет актуализироваться по мере поступления новой информации, в т.ч. по результатам обсуждения.

На дату оценки многие коммерческие организации переводятся на дистанционную работу либо приостанавливают свою деятельность.

№	Методический вопрос	Комментарий / рекомендация
1	Осмотр объектов	<p>1. Позиция «Appraisal Institute of Canada»: в связи с пандемией коронавируса местные органы здравоохранения настоятельно рекомендуют (или предписывают) ограничить контакты с другими людьми. Выезд на дом с целью осмотра противоречит рекомендациям местных органов здравоохранения и в настоящее время невозможен. Это оценочное задание было выполнено без физического доступа во внутренние/внешние помещения этого объекта. Детали собственности были идентифицированы и собраны другими способами, как указано в отчете; из-за невозможности доступа и просмотра интерьера/экстерьера недвижимости, информация и детали, касающиеся интерьера/экстерьерной отделки, качества и состояния, взяты из источников, которые считаются надежными. Если впоследствии будет установлено, что какая-либо из этих деталей является неточной, оценщик оставляет за собой право внести изменения в оценку и стоимость.</p> <p>2. При невозможности произвести осмотр объекта оценки соответствующая информация должна быть отражена в задании на оценку или в самом отчете об оценке (например, см. п. 5 ФСО №7).</p> <p>3. Использование результатов фотофиксации, предоставленных третьими лицами, в т.ч. Заказчиком оценки, целесообразно сопровождать анализом достоверности соответствующих материалов.</p>
2	Анализ рынка	<p>1. Позиция «AppraisalInstitute» Угроза коронавируса может влиять на рыночные условия. Однако на большинстве рынков еще не ясно, в какой степени. Осложняющие факторы связаны с колебаниями на фондовом рынке и изменением процентных ставок по ипотечным кредитам. Анализ рынка включает наблюдение за реакцией рынка. Этот анализ становится более сложным, когда сами участники рынка сталкиваются с неопределенностью. Отчеты об оценке должны включать обсуждение состояния рынка, а также упоминание о вспышке коронавируса и ее возможном воздействии. Appraisal Institute опубликовал два руководства, которые предоставляют полезные руководящие принципы в условиях пандемии: руководство-примечание 10 «Оценка последствий стихийного бедствия»; руководство-примечание 12 «Анализ тенденций рынка».</p> <p>2. Позиция Совета директоров TEGoVA Эта пандемия сделала работу по оценке недвижимости в большинстве стран трудной для проведения в отсутствие рыночной активности (сделки редки, если вообще не существуют), как это постулируется определением рыночной стоимости.</p> <p>3. Позиция «Delliotte» по затронутым секторам экономики Китай – сильное воздействие (почти во всех секторах): авиакомпания, гостиницы, рестораны, гостиничный и розничный бизнес; производители - особенно те, которые имеют сложные цепочки поставок: автомобильная промышленность, технологии и т.д. Остальная часть Азиатско-Тихоокеанского региона экспортеры, в частности, из Японии и Кореи, со значительным влиянием на китайский рынок; бизнес зависит от китайских туристов – отели, розничная торговля предметами роскоши; транспорт – авиакомпании, круизные операторы, судоходные компании; производители, зависящие от деталей из Китая, в частности, автомобильная промышленность и технологии. нефть и газ, горнодобывающая и металлургическая промышленность в связи с падением спроса и цен на сырьевые товары; сельское хозяйство и смежные предприятия, включая порты и судоходство, а также их оборотный капитал; финансисты; образование: зависимость от китайских студентов. Страны Европы, Ближнего Востока и Северной и Южной Америки бизнес зависит от китайских туристов: отели, некоторые авиакомпании, торговцы предметами роскоши и ритейлеры; производители, зависящие от деталей из Китая, в частности, автомобильная промышленность и технологии; нефть и газ, горнодобывающая и металлургическая промышленность из-за падения спроса и цен на сырьевые товары. Примечание Ассоциации: по мере развития пандемии в странах Европы на их рынках все больше проявляются те же негативные воздействия, что и в Китае и Азиатско-Тихоокеанском регионе.</p> <p>4. Позиция "CBRE group" по рынку недвижимости: гостиницы - значительное падение спроса во всех ценовых сегментах;</p>

№	Методический вопрос	Комментарий / рекомендация
3	Прогноз денежных потоков	<p>производство - ставки аренды практически не изменились (арендаторы занимают выжидательную позицию); прогнозируется, что в долгосрочной перспективе выиграют e-commerce (торговля), магазины шаговой доступности и склады-холодильники; изменение структуры логистики ведет к росту спроса на промышленно-складские объекты.</p> <p>офисы - значительная просадка в секторах, связанных с нефтью/газом, а также туризмом и сферой досуга, однако в целом все сектора "поставлены на паузу";</p> <p>торговля - значительное ослабление в сегменте мультифункциональных моллов, общепита и фитнес-центров; рост в сегменте продуктовых магазинов и фармацевтики.</p> <p>1. Позиция «KPMG» COVID-19 является прекрасным примером «структурного разрыва» — неожиданного сдвига во временных рядах данных при изменении закономерностей между историческими переменными. Это приводит к ненадежности модели и значительным ошибкам в прогнозировании, а также принципиально влияет на предположения и планирование (здесь на ум приходит фраза "слепой"). Таким образом, исторические данные нужно иногда брать с долей скептицизма. Но они все же могут послужить основой для принятия будущих решений. Мониторинг и анализ того, как вы преодолеваете этот кризис, будут иметь решающее значение для обеспечения вашего в конечном итоге выхода из кризиса и выстраивания долгосрочной устойчивости. Воспользуйтесь возможностью измерить и оценить эффективность / неэффективность бизнеса, вытекающую из альтернативных моделей работы.</p> <p>2. Позиция «Delliotе» Управление оборотным капиталом, скорее всего, будет сопряжено с трудностями: предприятия, затронутые снижением китайского спроса, могут испытывать затоваривание, которое может продолжаться до тех пор, пока производство не сократится или спрос не вырастет; китайские покупатели, вероятно, будут задерживать платежи для сохранения денежных средств, в то время как китайские поставщики могут отчаянно нуждаться в оплате за отгруженные/заказанные товары; не подвергшиеся воздействию контрагенты могут предложить скидки при досрочных платежах или возможности факторинга.</p> <p>3. Позиция «RICS» Рыночная активность затронута во многих секторах. По состоянию на дату оценки мы считаем, что для целей сравнения мы можем придать меньший вес предыдущим рыночным данным для обоснования мнений о ценности. Действительно, нынешняя реакция на COVID-19 означает, что мы сталкиваемся с беспрецедентным набором обстоятельств, на которых можно основывать суждения. Таким образом, наша оценка составляется на основе "материальной неопределенности оценки" в соответствии с VPS 3 и VPGA 10 RICS Red Book Global. Следовательно, к нашей оценке следует относиться с меньшей степенью уверенности - и с большей степенью осторожности, чем это обычно бывает. Учитывая неизвестное будущее влияние, которое может оказать COVID-19 на рынок недвижимости, мы рекомендуем Вам держать оценку [этого объекта] в поле зрения.</p> <p>4. Позиция "CBRE group" о возможных прогнозах на основе анализа китайского рынка: гостиничный сектор начинает восстанавливаться через 6 недель после начала падения; 80% торговые центры повторно открылись после закрытия, включая 85% кафе сети "Starbucks"; производство - через 6-8 недель после начала активной фазы возобновили работу 81% производителей-экспортеров; почти 100% предприятий сферы e-commerce (онлайн-торговля) и логистики восстановили работу через 4 недели после полной остановки.</p> <p>5. Можно ожидать роста достоверности расчетов, основанных на "взвешенных скользящих средних" моделях (прогнозная величина принимается равной взвешенному значению по ретроспективе, при этом чем дальше отстоит ретроспективное значение от даты оценки, тем меньше его вес).</p>
4	Диапазоны и интервалы результатов расчета рыночной стоимости	<p>В условиях пандемии имеет место значительное расширение границ диапазонов и интервалов, в которых могут лежать результаты оценки. Как минимум, можно говорить о сдвиге на одну ступень: оборачиваемость высокая → оборачиваемость средняя; средняя развитость рынка → низкая развитость.</p>
5	Допущения и ограничения	<p>1. Позиция «AppraisalInstitute» Отчет об оценке должен содержать обсуждение состояния рыночных условий, в связи с чем упоминание о вспышке коронавируса уместно. Однако, не уместно включать отказ от ответственности или экстраординарное допущение, которое предполагает, что оценщик не берет на себя ответственность за анализ рынка.</p> <p>2. Все используемые при оценке данные следует проверять на предмет достоверности, используя доступные Оценщику средства.</p> <p>3. Примеры допущений / ограничений от «Appraisal Institute of Canada»: Значения, содержащиеся в данной оценке, основаны на рыночных условиях на момент составления данного отчета. Эта оценка не дает прогноза будущих значений. В случае нестабильности и/или нарушения нормальной работы рынка, значения могут быстро измениться, и такие потенциальные будущие события НЕ рассматривались в данном отчете. Поскольку данная оценка не учитывает и не может учитывать какие-либо изменения в оцениваемом имуществе или рыночных условиях после даты вступления в силу, читателей предупреждают о необходимости полагаться на оценку после даты вступления в силу, указанной в настоящем отчете. На момент подготовки настоящего доклада Канада и мировое сообщество переживают беспрецедентные меры, принятые на различных уровнях государственного управления для сокращения последствий пандемии COVID-19 для здоровья населения. Продолжительность этого события неизвестна. Несмотря на то, что существует потенциальная возможность негативного воздействия на микро- и макроэкономику, а также на различные рынки недвижимости, невозможно предсказать такое воздействие в настоящее время</p>

№	Методический вопрос	Комментарий / рекомендация
		<p>или воздействие нынешних и будущих правительственных контрмер. Существует некоторый риск того, что пандемия COVID-19 увеличит вероятность глобальной рецессии, однако без знаний о дальнейших ожидаемых правительственных контрмерах на национальном и глобальном уровнях невозможно предсказать какое-либо воздействие в данный момент времени. Соответственно, эта временная оценка предполагает сохранение текущих рыночных условий, а также то, что текущие более долгосрочные рыночные условия останутся неизменными. Учитывая рыночную неопределенность в отношении пандемии COVID-19, события форс-мажорного характера, мы оставляем за собой право пересматривать оценку стоимости, изложенную в этом отчете, за отдельную плату, с обновлением оценочного отчета в рамках отдельного оценочного мероприятия, включающего рыночную информацию, имевшуюся на тот момент времени.</p> <p>Коронавирусная пандемия вызывает значительную степень неопределенности на рынках капитала и может оказать влияние на стоимость недвижимости в зависимости от продолжительности и тяжести кризиса. В настоящее время пока еще слишком рано предсказывать, каким образом это может сказаться на стоимости, однако вполне вероятно, что в краткосрочной перспективе это негативно скажется на рыночном спросе.</p> <p>В связи с пандемией коронавируса местные органы здравоохранения настоятельно рекомендуют (или предписывают) ограниченное воздействие или контакт с другими людьми. Выезд на дом с целью осмотра противоречит рекомендациям местных органов здравоохранения и в настоящее время невозможен. Это оценочное задание было выполнено без физического доступа во внутренние/внешние помещения этого объекта. Детали собственности были идентифицированы и собраны другими способами, как указано в данном отчете.</p> <p>Из-за невозможности доступа и просмотра интерьера/экстерьера этой недвижимости, информация и детали, касающиеся интерьера/экстерьерной отделки, качества и состояния, взяты из источников, которые считаются надежными. Если впоследствии будет установлено, что какая-либо из этих деталей является неточной, оценщик оставляет за собой право внести изменения в оценку и стоимость.</p> <p>4. Позиция The Australian Property Institute по вопросам, связанным с неопределенностью оценки</p> <p>Существует несколько потенциальных причин неопределенности оценки:</p> <ul style="list-style-type: none"> неопределенность рынка; неопределенность моделирования; неопределенность входных данных. <p>Неопределенности данных и моделирования возникают в процессе оценки и могут быть измерены.</p> <p>1. Неопределенность рынка</p> <p>Рыночная неопределенность возникает в результате событий, которые являются внешними для процесса оценки и, как правило, не поддается измерению на дату оценки.</p> <p>Неопределенность на рынке возникает, когда рынок, по состоянию на дату оценки, нарушается из-за событий, которые происходят или недавно произошли, таких как внезапные экономические или политические кризисы.</p> <p>Событием(ями), вызывающим неопределенность на рынке, может быть макроэкономическая ситуация, например пандемия COVID-19, или микроэкономическая, например, изменение закона или правила, которое изменяет или разрушает рыночный сектор.</p> <p>На рынке недвижимости как макроэкономическое, так и микроэкономическое событие (события) могут привести к неопределенности в оценке. Влияние на цены и объемы продаж не будет известно до тех пор, пока на это не среагирует рынок.</p> <p>Кроме того, API отмечает, что использование «справочников» может быть некорректным из-за устаревания данных во времена неопределенности на рынке.</p> <p>Крайне важно не путать рыночную неопределенность с рыночным риском. Рыночный риск - риск снижения стоимости актива с течением времени в результате изменения конъюнктуры рынка. условий после даты оценки.</p> <p>Рыночная неопределенность не поддается измерению, так как она возникает вследствие невозможности ее наблюдения и оценки влияния события (событий) на рыночные цены по состоянию на дату оценки. Степень влияния пандемии COVID-19 на данный момент неизвестна, поэтому это событие представляет собой рыночную неопределенность (на дату подготовки данного протокола 20 марта 2020 г.).</p> <p>Рекомендуется указывать в отчете:</p> <ul style="list-style-type: none"> вспышка нового коронавируса (COVID -19) была объявлена "глобальной пандемией" Всемирной организацией здравоохранения 11 марта 2020 года; рынок недвижимости испытывает влияние неопределенности, вызванной вспышкой COVID -19. В настоящее время рыночные условия меняются ежедневно. На дату оценки мы считаем, что на рынке существует значительная неопределенность; данная оценка актуальна только на дату проведения оценки; стоимость, оцениваемая здесь, может измениться значительно и неожиданно в течение относительно короткого периода времени (в том числе в результате факторов, которые не могли быть известны Оценщику на дату проведения оценки); мы не принимаем на себя ответственность или обязательства за любые убытки, возникшие в результате такого последующего изменения стоимости; учитывая отмеченную неопределенность в оценке, мы рекомендуем пользователю (пользователям) данного отчета периодически пересматривать оценку стоимости.
6	Прочее	<p>1. Позиция «TEGoVA»</p> <p>Там, где оценщиком предписано прийти к рыночной стоимости объекта недвижимости для неустановленной цели в течение следующих нескольких недель:</p>

№	Методический вопрос	Комментарий / рекомендация
		<p>они должны сначала определить последнюю дату (докризисную дату), когда, по их мнению, рыночная стоимость объекта недвижимости могла бы быть определена на основе имеющихся рыночных данных, и предложить свое мнение о стоимости объекта недвижимости на эту докризисную дату. Это позволит установить базовое значение, по которому клиент может с пользой оценить рыночную стоимость, сообщенную на соответствующую текущую дату оценки;</p> <p>при представлении информации о стоимости на текущую дату оценки оценщики должны четко ссылаться на сопоставимые доказательства, на которые они опираются, и указывать, в какой степени эти доказательства были скорректированы, если таковые имели место, в связи с кризисом. В случае внесения корректировок оценщик должен обосновать их либо на основе фактических рыночных данных, либо на основе обоснованного суждения оценщика. Оценщики предупреждаются о том, что в течение периода рыночной неопределенности на каком-либо конкретном локальном рынке они не должны чувствовать себя обязанными вносить коррективы (в сторону понижения или повышения) в докризисные рыночные данные при условии, что это четко отражено в отчете об оценке. В таком случае заявленные докризисные и текущие значения будут одинаковыми с учетом любых существенных изменений, затрагивающих объект недвижимости в период между двумя датами.</p> <p>следуя рекомендациям, изложенным в настоящем сообщении, оценщики должны обеспечить, чтобы они были воспроизведены в условиях взаимодействия, согласованных с клиентом. Оценщики также должны рекомендовать, чтобы стоимость объекта недвижимости постоянно пересматривалась.</p> <p>2. Дату оценки целесообразно устанавливать ДО начала активной фазы пандемии (при наличии такой возможности).</p> <p>В ряде случаев процедура принятия управленческого решения позволяет использовать результаты оценки, полученные на дату до начала активной фазы пандемии, - надо этим пользоваться. Это позволит избежать значительного количества проблем, описанных ранее, однако снизит полезность результатов оценки в условиях пандемии.</p> <p>3. Итоговый результат оценки рекомендуется представлять в существенно округленном виде.</p>

Источник: https://srosovnet.ru/press/news/260320/?utm_source=email

Политическая обстановка.

Любой кризис не только нарушает старые планы, но и создает новые возможности. Главную из них российская внешняя политика увидела в перспективе "всеобщего обнуления", т.е. слома старого мирового порядка (где доминируют США и либеральный Запад) и формирования устойчивого нового.

И в этом новом мировом порядке не должно быть места санкциям, которые только мешают борьбе с общечеловеческой угрозой. Эта плодотворная дебютная идея легла в основу российской переговорной позиции на экстренном саммите G20, состоявшегося 26 марта в формате видеоконференции и посвященного борьбе с пандемией коронавируса и её влиянием на мировую экономику.

Сегодня Россия предлагает Западу «объединить усилия» в борьбе с общим врагом – коронавирусом и настаивает на глобальной солидарности, отправляя врачей и подразделения войск химической защиты в Италию, военный самолет с медицинским оборудованием и средствами защиты в Нью-Йорк (США оплатили половину стоимости груза, вторую половину оплатил Российский Фонд прямых инвестиций), а также в Сербию и Боснию и Герцеговину.

В результате есть основания ожидать, что осенью, когда «лидеры большой пятерки» будут обсуждать программу восстановления мировой экономики после пандемии, санкции против России будут сильно сокращены.

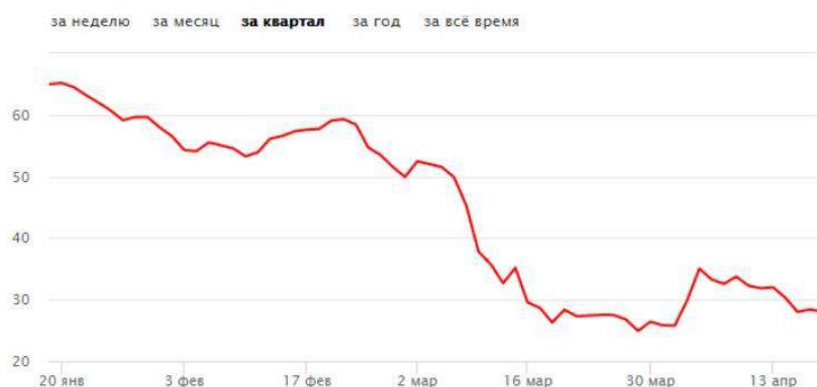
Главный же внешнеполитический успех эпохи коронавируса неожиданно достигнут на американском направлении. Вмешательство Трампа в нефтяной спор в рамках продления соглашения ОПЕК позволило Кремлю возобновить диалог с Саудовской Аравией, переведя дискуссии в трехсторонний формат. Это создает иллюзию геополитической симметрии, паритета России и США, в отношениях которых открывается новое перспективное пространство доверительного диалога по энергетике. По нефти Россия и США теперь консультируются на высшем уровне гораздо чаще, чем по стратегическим ядерным вооружениям, что дает надежду на распространение взаимопонимания двух президентов и на другие аспекты отношений.

Социально-экономическая обстановка.

12 апреля страны ОПЕК+ достигли окончательного соглашения о сокращении добычи нефти на 9,7 млн баррелей в сутки с 1 мая 2020 года по начало мая 2022-го.

Историческая сделка на нефтяном рынке, в результате которой страны ОПЕК+ снизят добычу, стабилизирует ситуацию лишь на время. При избытке предложения на рынке в 25 млн. баррелей в сутки такие объемы не помогут кардинально изменить ситуацию. Видимо, поэтому рынки не отреагировали на сделку ростом котировок.

Основным риском эксперты считают пандемию COVID-19, из-за которой резко сокращается спрос. Продление карантина в части стран приведет к росту запасов и еще сильнее снизит спрос на нефть, что, возможно, спровоцирует пересмотр достигнутых договоренностей.



Динамика цен на фьючерсный контракт на нефть Brent

Ряд западных комментаторов расценили сделку ОПЕК+ о сокращении нефтедобычи как поражение России в ценовой войне с Саудовской Аравией. Однако, экономисты, опрошенные РБК, полагают, что сокращение, вероятно, окажется выигрышным для России — по крайней мере с точки зрения госбюджета. Но произойдет это, только если цена российской нефти поднимется с очень низких уровней, на которых она находилась во второй половине марта. Но цена российской нефти может и не вырасти до \$30–35, поскольку уровень запасов в хранилищах стремительно нарастает.


В любом случае, заключение очередного соглашения ОПЕК поставило на паузу хаотичное развитие ситуации. Волна запредельно дешевой нефти могла в течении 40 дней до краев наполнить все мировые хранилища, что грозило совсем уж непредсказуемыми последствиями. Для России это могло обернуться дальнейшей девальвацией рубля и авральным свертыванием добычи с тяжелыми последствиями для месторождений.

По итогам I квартала 2020 г. воздействие всемирного катаклизма на российскую экономику еще не ощутимо, однако, как следует из апрельского прогноза Института исследований и экспертизы ВЭБ.РФ (<http://www.inveb.ru>), во II квартале 2020 года экономика страны может упасть на 18% из-за режима самоизоляции населения и обвала цен на нефть, а реальные располагаемые доходы россиян — на 17,5%. По прогнозу института, это будет нижняя точка спада, дальше начнется постепенное восстановление. Базовый сценарий ВЭБа предусматривает, что пик заболеваемости коронавирусом в России придется на конец апреля — начало мая 2020 года.

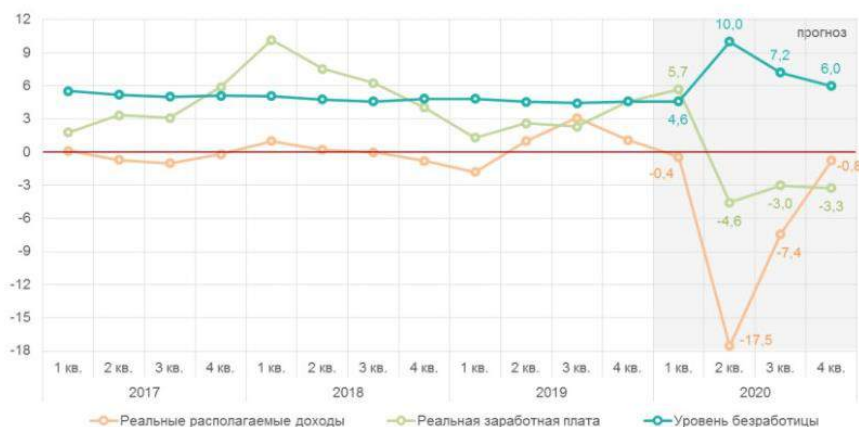
	Пик заболеваемости	Конец апреля – начало мая 2020
	Продолжительность режима самоизоляции населения	<ul style="list-style-type: none"> Москва, Московская область, Санкт-Петербург, Ленинградская область: до 75 дней Другие регионы: до 45 дней
	Отмена режима самоизоляции населения	<ul style="list-style-type: none"> Москва, Московская область, Санкт-Петербург, Ленинградская область: середина июня 2020 Другие регионы: середина мая 2020
	Последствия для секторов российской экономики	<ul style="list-style-type: none"> Возможность восстановления работы крупных промышленных производств к середине апреля Негативный эффект сокращения экспорта и кризиса в авиаперевозках, туристическом и гостиничном бизнесе, спад в малом бизнесе Значительные потери для отдельных секторов экономики (туризм и гостиничный бизнес, авиаперевозки, культура и спорт, питание)

В базовом сценарии развития ситуации с коронавирусом, согласно прогнозу Института исследований и экспертизы ВЭБ.РФ:

- по итогам 2020 года сильнее всего из отраслей пострадают гостиничный бизнес и сфера общественного питания (-22,2%), культура и спорт (-21,2%), транспорт (-10,6%), оптовая и розничная торговля (-4,3%);
- из-за сжатия мирового спроса ожидается снижение объемов стоимостного экспорта по всем основным товарным группам: минеральные продукты, включая нефть и нефтепродукты (-2,3%), химические продукты (-3,6%), древесина (-9%), машины, оборудование и транспортные средства (-10%), драгоценные металлы (-12,5%);
- реальные располагаемые доходы россиян могут сократиться по итогам года на 6,5%, что станет рекордным снижением с 2014 года;
- уровень безработицы в 2020 году рискует подскочить до 7% после 4,7% в 2019 году. Пик безработицы прогнозируется на второй квартал, когда ожидается увеличение числа потерявших работу россиян до 10% от экономически активного населения.

Показатель, %	2019	2020				
		1 кв.	2 кв.	3 кв.	4 кв.	год
 ВВП	1,3	1,8	-18,0	-0,9	1,3	-3,8
 Обрабатывающая промышленность	1,6	3,7	-17,5	0,0	2,1	-2,9
 Строительство	0,4	1,5	-11,2	0,0	5,0	-0,2
 Оптовая и розничная торговля	1,7	5,0	-26,1	0,0	3,2	-4,3
 Транспорт	2,1	-1,0	-40,2	-2,0	1,0	-10,6
 Гостиницы и общественное питание	3,2	0,0	-69,5	-15,0	-5,0	-22,2
 Здравоохранение	-2,0	2,0	2,3	2,0	1,5	2,0
 Культура и спорт	1,8	-1,0	-78,9	-10,0	5,0	-21,2

Наиболее уязвимые сектора российской экономики. Прогноз динамики добавленной стоимости



Квартальная динамика реальных располагаемых доходов, реальной заработной платы и безработицы (%)

Правительство зарезервировало 1,4 трлн. руб. на борьбу с кризисом, или около 1,25 % ВВП, что совершенно несопоставимо с объемами помощи экономике в других странах. Антикризисные меры состоят в основном не из новых расходов бюджета, а из отсрочек на полгода по налогам, кредитным и арендным платежам, моратория на банкротства, льготного (по нулевой ставке) краткосрочного кредита на зарплату, которые должны позволить малому и среднему бизнесу продержаться в период вынужденной приостановки работы, и ряд других. Единственная бессрочная мера поддержки бизнеса — снижение страховых взносов с 30 до 15% для малого и среднего предпринимательства. Разработанных мер поддержки бизнеса явно недостаточно, и чтобы не допустить массовых банкротств, роста безработицы и снижения налоговых поступлений, власти необходимо в кратчайшие сроки выработать дополнительные инструменты поддержки.



История кризисов и их влияния на рынок недвижимости.

В новейшей истории российской экономики можно выделить три кризиса, которые существенно повлияли на рынок недвижимости и привели к значительному падению цен на нее.

Первый серьезный удар по российскому рынку жилья был нанесен в результате дефолта. 17 августа 1998 года правительство России объявило технический дефолт — ввела мораторий на погашение внешних долгов российских банков и принудительную реструктуризацию долгов по ГКО/ОФЗ. По сути, на тот момент девелоперский рынок только зарождался — новостройки почти не возводились, застройщикам было практически невозможно получить проектное финансирование, ипотеки не было. В результате основной удар принял на себя рынок вторичного жилья. Стоит отметить, что тогда большинство россиян получало зарплату в долларовом эквиваленте, а цены на жилье были также выставлены в валюте.

Кризис 2008 года стал следствием в основном внутренних проблем российской экономики, хотя спусковым крючком послужил ипотечный кризис в США. Ипотечный мыльный пузырь лопнул, что привело к снижению оборотов мировой торговли, а также падению ликвидности развивающихся странах, в том числе в России. По сравнению с 1990-ми годами рынок недвижимости сильно

изменился. Наряду со вторичным рынком жилья образовался крупный сегмент строящихся домов. Экономический кризис ударил по всем источникам финансирования проектов застройки. Особенностью кризиса на рынке жилой недвижимости в 2008–2010 гг. стало относительно быстрое восстановление, которое не наблюдалось после коллапса 1998 года. Объем сделок и темпы строительства начали расти уже в 2011 году.

Экономический кризис 2014 года можно назвать новым этапом рецессии и продолжением кризиса 2008 года. Причины, по сути, те же: структурные проблемы в экономике (сырьевая зависимость, низкий уровень внутреннего потребления, отсутствие доступных источников финансирования) не были решены за прошедшие десять лет. Это привело к тому, что страна оказалась вновь неготовой к ухудшению внешней конъюнктуры: внешнеполитическому давлению и падению цен на нефть. Рынок недвижимости отреагировал на очередной виток кризиса так же, как и в предыдущие годы: сокращением спроса, снижением темпов строительства, уменьшением рублевых цен, которые с учетом падения уровня жизни фактически выросли для большинства покупателей. Новым явлением стал рост значения ипотечного кредитования, которое фактически спасает жилищное строительство в условиях рецессии.

Краткое описание	Период	Причины и предпосылки	Падение цен, %	
			\$	руб.
Дефолт. Первый удар по рынку	17.08.1998 г. — начало 2000 г.	Обвал рынка ГКО, огромный госдолг России, кризис на азиатских рынках, падение цен на нефть	30 – 35%	
Мировой экономический кризис. Кризис девальперов	2008 - 2010 гг.	Ипотечный кризис в США, кризис ликвидности развивающихся стран, падение цен на нефть	30 – 35%	10 – 15%
Последний кризис или новая экономическая реальность	2014 - ?	Падение цен на нефть и рубля, антироссийские экономические санкции, введение контрсанкций	55%	15 – 20%

Примечание: для кризиса 2014 г. падение цен указано за период: июнь 2014 - февраль 2015

Падение цен на недвижимость в результате кризисов 1998, 2008, 2014 гг.

Основные выводы.

На фоне глобального нефтяного кризиса, отягощенного коронавирусной пандемией, происходит передел сфер влияния между крупнейшими странами мира, рождается новый мировой порядок. Какое место займет в нем каждый из претендентов, зависит и от внешней политики стран, и от тех мер, которые предпринимают внутренние Правительства в целях минимизации потерь для национальных экономик. Антикризисные меры в России пока ничтожны на фоне господдержки в развитых странах, и если эти меры и дальше будут ограничены по масштабам, следует ожидать, что после падения последует длительный период очень медленного роста экономики.

Одной из основных причин всех трех российских кризисов за последние 25 лет, приводящих к проблемам на рынке недвижимости, является падение цен на нефть. В последний раз нефть резко дешевела в 2015-2016 гг., и рынку понадобилось примерно полтора года, чтобы вернуться на уровень выше \$55 за баррель. Однако на этот раз падение может быть более продолжительным из-за глобального ограничения экономической активности, вызванного коронавирусом.

Существенное ослабление рубля, скорее всего, заставит Центробанк ужесточить монетарную политику, чтобы сдерживать инфляцию. Не исключено, что ЦБ будет вынужден резко поднять ставку вверх – по сценарию декабря 2014 г., когда на фоне девальвации рубля ключевая ставка подскочила с 10,5 % до 17 %.

В настоящее время средневзвешенный диапазон ипотечных ставок составляет 7,9 – 9 % годовых, однако многие банки уже понемногу их поднимают. По прогнозам аналитиков агентства «Эксперта РА», в течение 2020 года ставки могут превысить уровень и в 10 % за год.

При этом даже незначительное повышение ключевой ставки приведет к увеличению стоимости ипотеки и в перспективе – к дальнейшему сокращению спроса на рынке недвижимости.

Несмотря на то, что текущая ситуация не имеет аналогов и по сути является новой геополитической и макроэкономической реальностью, как минимум, одна из основных вызвавших ее причин имеет много общего со всеми кризисами последних десятилетий. Следовательно, можно ожидать, что падение цен на недвижимость будет неизбежным.

Учитывая инертность рынка недвижимости, скорее всего, это падение будет растянуто во времени и займет не менее 2-х лет. Исходя из того, что текущая ситуация развивается в условиях резкого сжатия спроса, обусловленного введением режимов самоизоляции (например, Министр строительства России озвучивает сокращение спроса на жилую недвижимость на 50 %, www.vedomosti.ru/business/news/2020/04/16/828256-sprosa-na-zhile), можно предположить, что отрицательная коррекция будет не меньше, чем при предыдущих кризисах, т.е. не ниже 8-12 % в год в рублевом эквиваленте.

Источник: <https://www.facebook.com/notes/светлана-бригидина/анализ-влияния-общей-политической-и-социально-экономической-обстановки-в-стране-/3213627068656071/>

9.2. ОПРЕДЕЛЕНИЕ СЕГМЕНТА РЫНКА, К КОТОРОМУ ПРИНАДЛЕЖИТ ОЦЕНИВАЕМЫЙ ОБЪЕКТ

В России рынок недвижимости традиционно классифицируется по назначению:

- ✓ рынок жилья;
- ✓ рынок коммерческой недвижимости.

В соответствии с общепринятой классификацией профессиональных операторов рынка недвижимости все объекты недвижимости можно отнести к какому-либо сегменту рынка. В таблице ниже приведена классификация рынков недвижимости.

Таблица 9.2-1 Классификация рынков недвижимости

Признак классификации	Виды рынков
Вид объекта	Земельный, зданий, сооружений, предприятий, помещений, многолетних насаждений, вещных прав, иных объектов
Географический (территориальный)	Местный, городской, региональный, национальный, мировой
Функциональное назначение	Производственных и складских помещений, жилищный, непроизводственных зданий и помещений
Степень готовности к эксплуатации	Существующих объектов, незавершенного строительства, нового строительства
Тип участников	Индивидуальных продавцов и покупателей, промежуточных продавцов, муниципальных образований, коммерческих организаций
Вид сделок	Купли – продажи, аренды, ипотеки, вещных прав
Отраслевая принадлежность	Промышленных объектов, сельскохозяйственных объектов, общественных зданий, другие
Форма собственности	Государственных и муниципальных объектов, частных
Способ совершения сделок	Первичный и вторичный, организованный и неорганизованный, биржевой и внебиржевой, традиционный и компьютеризированный

Источник: составлено Оценщиком

Так как, согласно документам на объект оценки, предоставленным Заказчиком, объектом оценки является право собственности на земельные участки для сельскохозяйственного производства, Оценщик делает вывод, что объект оценки относится к сегменту земельных участков для сельскохозяйственного производства.

9.3. ОБЩЕЕ СОСТОЯНИЕ ЗЕМЕЛЬ СЕЛЬСКОХОЗЯЙСТВЕННОГО НАЗНАЧЕНИЯ

Россия - крупнейший в мире обладатель земельных ресурсов. Земельный фонд РФ составляет 1709,8 млн. га, на ее территории расположены практически все природно-минеральные вещества планеты, в зоне влияния находится около 45 % пресной и около 20 % морской воды, около 70 % территории располагается в сейсмоустойчивых районах.

В течение XX в. курс государственной земельной политики кардинально менялся дважды: в 1917 г. земля была национализирована и полностью исключена из рыночного оборота, в 1993 г. Конституция РФ определила различные виды собственности на землю, включая и частную.

Рыночная трансформация экономики России обусловила направленность земельной реформы на развитие земельного рынка, участие земельных участков - в свободном гражданском обороте. Только в 2001 г. после продолжительных дискуссий Государственной Думой был принят новый вариант Земельного кодекса, соответствующего новым конституционным положениям.

Современный процесс совершенствования земельных отношений и становления механизмов их государственного регулирования можно разделить на следующие этапы:

Первый - осуществлены массовое административное перераспределение и приватизация земли, а также связанная с ними реорганизация бывших колхозов и совхозов (1990-1993 гг.).

Второй - принципиальное изменение характера земельных отношений, в том числе механизмов государственного воздействия на их участников при перераспределении земель (в секторах нетоварного сельскохозяйственного назначения - с 1993 по 1997-1998-е гг., товарного производства с 2003г. по настоящее время, в период 1993-2003 гг. рынок формально существовал, но не имел должного правового обеспечения).

Третий - формировавшийся механизм саморегулирования земельных отношений и дальнейшее совершенствование форм и методов его государственного регулирования (только в секторе нетоварного сельскохозяйственного назначения - с 1998-1999 гг. по настоящее время).

Споры вокруг Земельного кодекса не прекращаются до сих пор. Тем не менее, процесс формирования института частной собственности на землю в России активно развивается. Показатели государственной отчетности свидетельствуют о том, что земля включена в рыночный оборот, т. е. с земельными участками совершаются сделки, предусмотренные гражданским законодательством. В то же время земля как пространственная основа существования государства и его граждан, как звено экосистемы требует пристального внимания со стороны государства для обеспечения политической, экономической, экологической безопасности, социальной защиты населения, защиты исторических и культурных основ существования страны и ее граждан.

В соответствии со статьей № 7 Земельного Кодекса РФ, земли по целевому назначению подразделяются на следующие категории:

1. земли сельхоз назначения;
2. земли населенных пунктов;
3. земли промышленности, энергетики, транспорта, связи, радиовещания, телевидения, информатики, земли для обеспечения космической деятельности, земли обороны, безопасности и земли иного специального назначения;
4. земли особо охраняемых территорий и объектов;
5. земли лесного фонда;
6. земли водного фонда;
7. земли запаса.

Сельское хозяйство является одной из крупнейших сфер народного хозяйства страны. Люди тратят более половины своих доходов на продукты питания и другие сельскохозяйственные товары. Кроме того, сельскохозяйственные товаропроизводители поставляют сырьё для перерабатывающих отраслей АПК. Использование земли в сельском хозяйстве как средства и предмета труда имеет специфические особенности, и, прежде всего различия в плодородии, местоположении, правовом статусе, доходности и эффективности, что существенным образом отражается на её полезности, ценности и цене при купле-продаже. В экономической стратегии государства всё большее значение придаётся проблемам восстановления сельского хозяйства и развития собственного сельскохозяйственного назначения, сохранения российской деревни и крестьянства, доступности

основных продуктов питания широким массам населения, обеспечения продовольственной безопасности страны, увеличение занятости населения и снижение уровня бедности.

Покупка земли сельхоз назначения осуществляется либо:

- а) для того чтобы на ней жить (и тогда это земля из категории 2 - "земли населенных пунктов") либо
- б) для того, чтобы на ней работать (земли сельхозназначения, земли промышленности, энергетики, транспорта, связи, радиовещания, телевидения, информатики, земли для обеспечения космической деятельности, земли обороны, безопасности и земли иного специального назначения).

И есть еще земля в нескольких категорий, которая по решению государства находится в особых "режимах" и не является предметом массовых сделок - это земля из категорий 4, 5, 6 и 7.

Возможность приобретения земель и уровень цен на нее в категориях 2 и 3 напрямую определяется решениями региональной или местной власти. Именно по решению локальных властей определяются перспективы развития территорий, условия реализации различными общественными и элитными группами различных бизнес - и инфраструктурных проектов. От решений власти зависит, какую инфраструктуру, в каком территориальном направлении и с какой степенью интенсивности развивать (дороги, электроэнергия, водоснабжение и канализация, строительство объектов социальной инфраструктуры). Соответственно - развитие земельных рынков для частного проживания (территории, которые либо сразу, либо по истечении некоторого времени оформляются в категорию земель населенных пунктов) напрямую взаимосвязано с решениями власти. И в этом случае рынок возникает скорее лишь как категория борьбы за доступ к власти в получении "оптовых прав" на развитие отдельных крупных участков земельной территории и последующую "розничную продажу" земельных участков под индивидуальное проживание.

Что касается земель сельхоз назначения для категорий 4-7 - то здесь наличие рынка как такового также весьма затруднительно. Профильная власть всегда имеет возможности подобрать себе участки получше и всегда быть "первой в очереди" на их получение, даже соблюдая все официальные процедуры. Поэтому на свободный, открытый рынок купли-продажи, такие категории земельных участков могут попасть уже только после "приближенных посредников". А, следовательно, - они после прохождения "посредников" будут относиться по сути уже к категории 2 или 3.⁴

9.4. Анализ оптового рынка земельных участков Московской области

Анализ рынка земельных участков Московской области говорит о том, что дефицит предложений по продаже земельных участков отсутствует и в свободном доступе имеется множество земельных участков различных категорий выставленных на продажу.⁵

Как видно из диаграммы, представленной на Рисунке 1, большинство земельных участков, предлагаемых к реализации, составляют земельные участки под ИЖС – 71% от общего количества предложений по продаже земельных участков, на втором месте земельные участки сельскохозяйственного назначения – 26%, далее следуют земельные участки промышленного назначения – 3%.

⁴ https://studwood.ru/2137785/ekonomika/razvitie_rynka_zemli_selhoz_naznacheniya_rossii

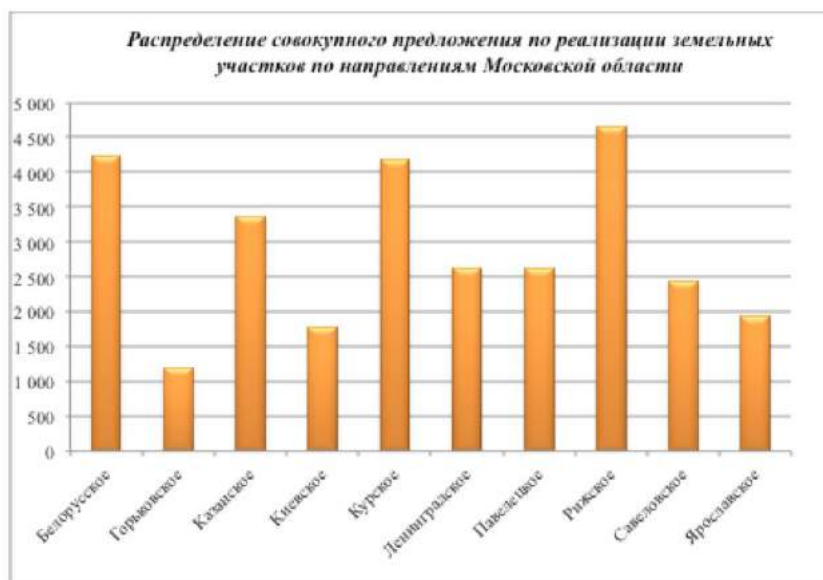
⁵ <https://maxyline.ru/analitika/analiz-rynka-zemelnyh-uchastkov-moskovskoj-oblasti-na-konec-pervogo-polugodiya-2017-goda.html>

Рисунок 9-1. Распределение совокупного предложения по реализации земельных участков Московской области по категориям



Если говорить о количестве предложений по продаже земельных участков на рынке Московской области в зависимости от направления, то, как видно из диаграммы, представленной ниже на Рисунке 2, лидирует Рижское направление, на втором месте Белорусское, далее следуют Курское, Казанское и Ленинградское. Распределение совокупного предложения по реализации земельных участков по направлениям Московской области, выглядит следующим образом:

Рисунок 9-2. Распределение совокупного предложения по реализации земельных участков по направлениям Московской области



С начала 2015 года и по настоящее время эксперты наблюдают тенденцию – отсутствие спекулятивного спроса. Земельный участок как актив на балансе сегодня достаточно затратный объект. Законодательные инициативы обязывают осваивать земельные участки в собственности по назначению. При этом произошло значительное повышение налоговых отчислений.

Заметно востребованной стала услуга «ленд-девелопмента», задачей которой является маркетинговая, техническая и юридическая проработка земельного участка к началу строительного

процесса. В условиях кризиса, сниженного уровня платежеспособного спроса и отсутствия спекулятивного характера сделок на рынке земли, ленд-девелопмент становится обязательной составляющей для продажи участка.

Сегодня, подготовленный к строительству участок может стоить в два-три раза больше, чем неподготовленный участок в той же локации. Учитывая одинаковую стоимость подготовки, наибольшее количество таких участков расположено вблизи МКАД.

В таблице ниже, на основании проведенного анализа стоимости земельных участков, в зависимости от направления и категории, выведены средневзвешенные стоимости за 1 сотку земли в рублях, в зависимости от удаления от МКАД.

Таблица 9.4-1 Средневзвешенная стоимость 1 сотки земли по категориям земельных участков в зависимости от направления Московской области и удаленности от МКАД

№ п/п	Направление	Средняя стоимость руб./сот. С/Х			Средняя стоимость руб./сот. ИЖС			Средняя стоимость руб./сот. Пром. назначения		
		до 15 км от МКАД	от 15 км до 50 км от МКАД	от 50 км от МКАД	до 15 км от МКАД	от 15 км до 50 км от МКАД	от 50 км от МКАД	до 15 км от МКАД	от 15 км до 50 км от МКАД	от 50 км от МКАД
1	Белорусское	881 284	316 464	68 126	1 395 943	681 544	144 050	1 493 083	645 302	110 634
2	Горьковское	523 795	114 525	75 837	564 145	183 324	81 942	868 761	249 203	109 851
3	Казанское	409 694	139 094	48 155	405 447	119 845	55 916	505 896	143 638	108 098
4	Киевское	614 083	227 257	67 277	701 132	324 913	114 982	958 265	315 025	185 392
5	Курское	468 196	477 560	64 242	554 820	168 535	22 474	735 077	230 952	83 403
6	Ленинградское	478 385	137 717	56 723	620 311	149 017	75 193	462 385	219 942	104 960
7	Павловское	383 447	147 208	64 374	355 801	115 875	47 910	413 756	165 614	67 584
8	Рижское	772 892	425 888	99 662	1 162 335	441 649	82 986	910 316	328 139	67 127
9	Самоедовское	445 261	148 427	44 362	686 260	209 772	68 741	589 896	165 149	99 203
10	Ярославское	484 812	189 384	60 873	507 429	197 830	79 934	642 289	190 038	56 846

Как видно из Таблицы самыми дорогими направлениями по продаже земельных участков на удалении до 15 км от МКАД, независимо от категории участка, являются Белорусское, Рижское и Киевское. На удалении от 15 км до 50 км от МКАД самыми дорогими направлениями для участков сельскохозяйственного назначения являются Курское, Рижское, Белорусское; для участков ИЖС – Белорусское, Рижское, Киевское; для участков промышленного назначения – Белорусское, Рижское, Киевское.

На удалении от 50 км от МКАД самыми дорогими направлениями для участков сельскохозяйственного назначения являются Рижское, Горьковское, Белорусское; для участков ИЖС – Белорусское, Киевское, Рижское; для участков промышленного назначения – Киевское, Белорусское, Горьковское.

По данным произведенного анализа в Таблице, которая представлена ниже, указаны диапазоны стоимости 1 сотки земли по направлениям в зависимости от категории участка, а так же удаленности от МКАД.

Таблица 9.4-2 Диапазоны стоимости 1 сотки земли по категориям земельных участков в зависимости от направления Московской области и удаленности от МКАД

№ п/п	Направление	Диапазон	Диапазон руб./сот. С/Х			Диапазон руб./сот. ИЖС			Диапазон руб./сот. Пром. назначения		
			до 15 км от МКАД	от 15 км до 50 км от МКАД	от 50 км от МКАД	до 15 км от МКАД	от 15 км до 50 км от МКАД	от 50 км от МКАД	до 15 км от МКАД	от 15 км до 50 км от МКАД	от 50 км от МКАД
1	Белорусское	min	118 750	21 053	1 500	258 333	70 000	14 286	13 500	7 647	22 267
		max	4 095 000	900 000	310 000	7 199 277	3 900 000	2 631 579	4 095 000	2 500 000	290 000
2	Горьковское	min	100 000	3 870	3 000	100 000	47 417	22 222	23 579	52 632	51 653
		max	2 100 000	400 000	300 000	1 000 000	811 111	270 000	2 906 977	825 688	225 000
3	Казанское	min	62 500	2 200	1 757	79 167	18 000	5 594	131 579	10 891	20 455
		max	882 353	550 000	150 302	1 431 718	538 922	192 231	2 180 000	500 000	330 000
4	Киевское	min	233 333	2 606	3 333	127 273	100 000	15 773	350 000	65 306	160 000
		max	1 666 667	836 364	233 333	2 404 762	1 065 000	783 333	1 794 872	780 000	288 889
5	Курское	min	133 333	18 438	6 272	105 333	7 917	7 000	13 965	18 784	2 400
		max	1 227 273	750 000	180 000	2 609 100	750 000	77 193	1 851 852	708 333	184 906
6	Ленинградское	min	111 940	12 414	1 875	10 000	25 993	13 000	25 463	11 000	4 987
		max	1 598 875	642 714	307 167	4 000 000	583 333	313 043	1 300 000	1 080 000	357 143
7	Павелецкое	min	74 333	4 000	4 471	118 750	9 500	8 750	110 000	21 127	8 140
		max	875 000	530 000	430 000	800 000	750 000	150 000	1 367 521	1 193 333	100 000
8	Рязанское	min	162 500	21 053	2 692	277 778	5 098	7 000	165 217	30 303	17 678
		max	3 217 500	2 250 000	530 000	17 896 920	3 877 666	594 184	2 457 000	1 307 420	142 857
9	Савеловское	min	121 429	1 538	1 100	164 286	28 333	20 000	380 000	61 798	25 926
		max	973 631	1 628 571	190 000	3 333 333	1 404 000	222 222	1 449 275	694 981	200 000
10	Ярославское	min	37 500	6 667	1 935	40 000	13 000	2 450	92 357	62 500	30 000
		max	3 030 303	1 500 000	1 000 000	2 454 545	835 714	416 667	2 063 600	906 250	90 000

Земли сельскохозяйственного назначения — это земли, которые располагаются за границами населенных пунктов, они предоставляются для сельскохозяйственных нужд и иных связанных с ними целей. Рынок земельных участков, как правило, отражает положение в той отрасли, для которой она предназначена.

Рынок земельных участков сельскохозяйственного назначения Московской области разнороден. Выделяются, как депрессивные районы, так и районы с высоким потенциалом, что и определяет относительный уровень цен земельных участков в данных районах.

Согласно Земельному кодексу РФ земли с/х назначения могут использоваться:

- для ведения сельскохозяйственного назначения;
- под крестьянско-фермерское хозяйство;
- для личного подсобного хозяйства, садоводства, животноводства, огородничества;
- для осуществления подготовки кадров в области сельского хозяйства;
- для сохранения и развития традиционного образа жизни, хозяйствования и промыслов общинами коренных малочисленных народов Севера, Сибири и Дальнего Востока;
- для предоставления земельных участков на период строительства дорог, линий электропередачи и др., при этом не меняя категорию земли;
- и прочее.

Можно выделить следующие диапазоны удаленности от МКАД, которые влияют на ликвидность земельных участков:

- 0-30 км от МКАД;
- 30-60 км от МКАД;
- 60-90 км от МКАД;

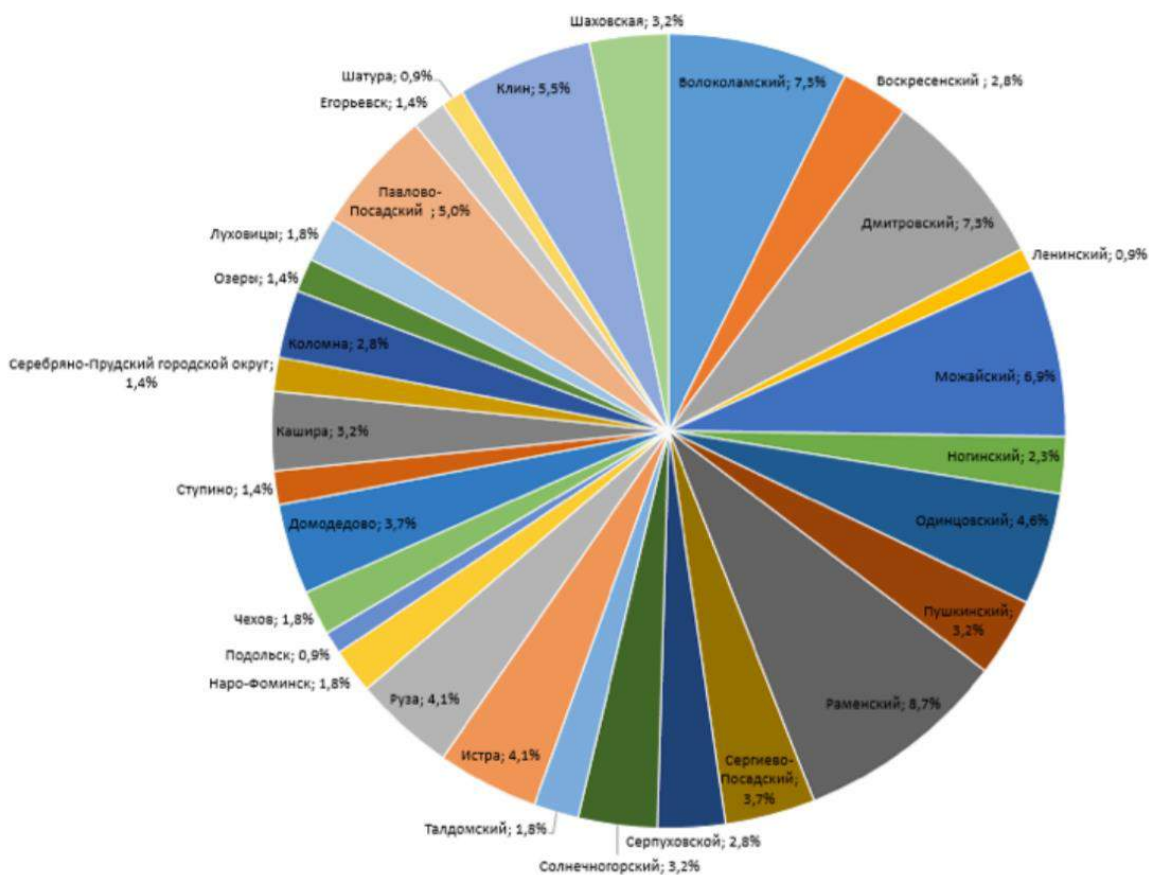
- свыше 90 км от МКАД.

Чем дальше от Москвы, тем ниже ликвидность земельных участков и тем стоимость их снижается. На расстоянии 0 до 30 км от МКАД земельные участки наиболее востребованы, причиной этому является активное строительство индивидуальных и малоэтажных домов, в таком случае земли сельскохозяйственного назначения покупают для перевода их в другую категорию.

В настоящее время рынок земли сельскохозяйственного назначения – это рынок покупателя. На рынке сложился значительный объем предложений, в следствие чего намечается тенденция на понижение стоимости. Предложение в большей степени превышает спрос. В связи с чем скидки на торг в среднем составляют 15-17%, иногда доходят до 25%. По некоторым участкам цены реальных сделок могут отличаться в несколько раз от цен предложений.

На сегодняшний день общее количество предложений земель сельскохозяйственного назначения в Московской области составляет: 218 предложений. Наибольшее количество предложений было представлено в Раменском районе (8,7%), Волоколамском районе (7,3%), Дмитровском районе (7,3%), Можайском районе (6,9%).

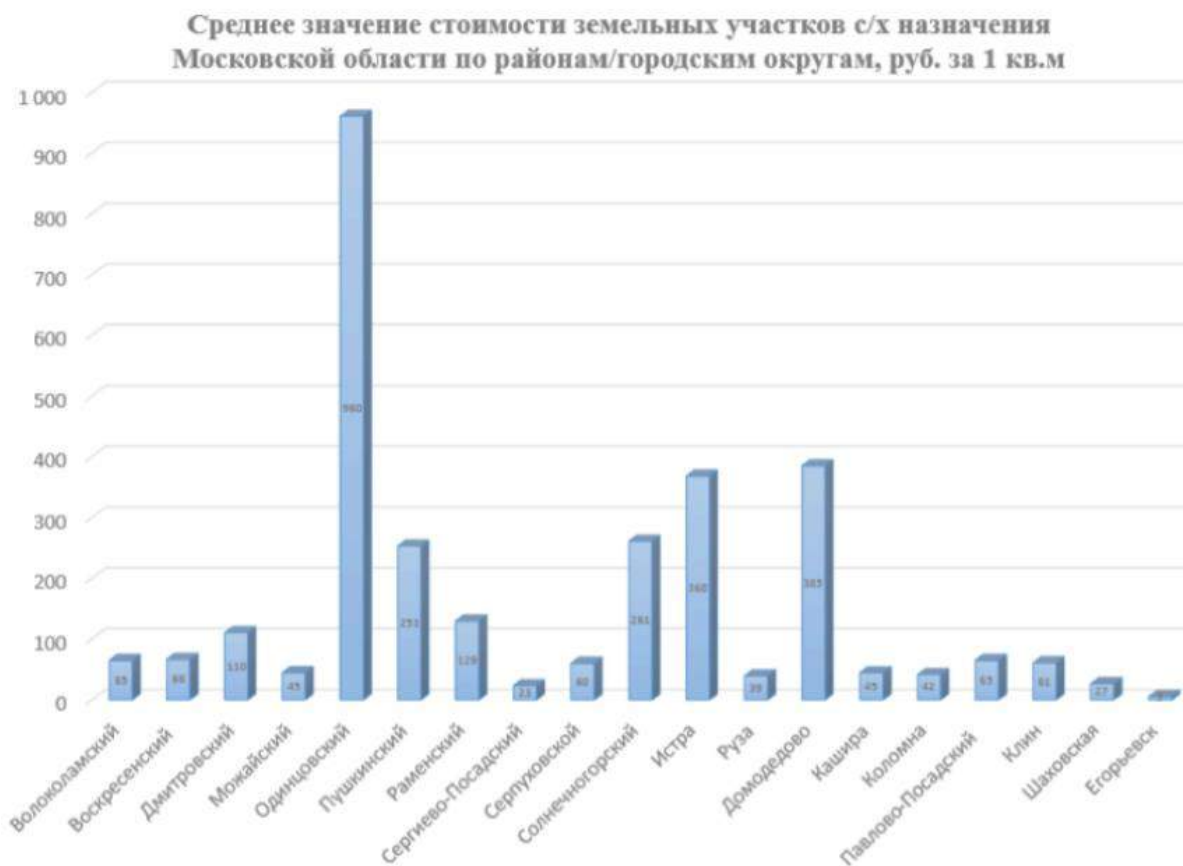
Объем предложений к продаже земельных участков, сельскохозяйственного назначения разделенный по районам/городским округам Московской области



Площади, предлагаемых на продажу земельных участков, варьируются от 0,8 до 5790 Га, в среднем площадь составляет 80 Га. Таким образом, можно сказать, что большая часть предложений представлена крупными земельными участками, спрос на которые не так велик. В таблице ниже, на основании проведенного анализа стоимости земельных участков сельскохозяйственного назначения выведены диапазоны стоимости за 1 кв.м земли в рублях, в зависимости от местоположения.

№ п.п.	Район, городской округ	Минимальное	Максимальное
		значение, руб. за 1 кв.м	значение, руб. руб. за 1 кв.м
1	Волоколамский	50	100
2	Воскресенский	20	150
3	Дмитровский	23	500
4	Ленинский	80	670
5	Можайский	7	161
6	Ногинский	30	313
7	Одинцовский	91	2 264
8	Пушкинский	120	493
9	Раменский	25	340
10	Сергиево-Посадский	8	40
11	Серпуховской	33	104
12	Солнечногорский	16	500
13	Талдомский	1	25
14	Истра	150	1 580
15	Руза	18	71
16	Наро-Фоминск	30	84
17	Чехов	42	494
18	Домодедово	57	1 439
19	Ступино	25	77
20	Кашира	10	70
21	Серебряно-Прудский городской округ	10	18
22	Коломна	11	97
23	Озеры	34	80
24	Луховицы	20	192
25	Павлово-Посадский	24	150
26	Егорьевск	1	10
27	Шатура	11	11
28	Клин	20	114
29	Шаховская	4	57

Из приведенной выше таблицы, видно, что по максимальной стоимости предлагались земельные участки в Одинцовском районе по стоимости 2 264 руб. за 1 кв.м, а по минимальной стоимости предлагались в Талдомском районе по стоимости 1 руб. за 1 кв.м. Данная тенденция обусловлена влиянием на стоимость таких факторов, как удаленность от Москвы, социально- экономическое развитие района, транспортная инфраструктура, наличие коммуникаций, площадь и прочие факторы.



По данным мониторинга цен на конец января 2018 года, самая высокая средняя цена предложения на земельные участки сельскохозяйственного назначения сложилась в Одинцовском районе Московской области и составила – 960 руб./кв. м Самая низкая средняя цена предложения была обнаружена в городском округе Егорьевск – 5 руб./кв. м. В данном анализе использовались только те районы Московской области, в которых было подобрано значительное количество предложений. Средняя цена предложения земельных участков сельскохозяйственного назначения в целом по Московской области составляет около 225 руб./кв. м.

Таким образом, можно сказать, что на сегодняшний день рынок земельных участков сельскохозяйственного назначения из-за большого влияния политической и в следствие социально-экономической ситуации показывает значительное превышение предложений над спросом и относительно не высокие стоимости реальных сделок. Сроки экспозиции данных земельных участков варьируются от 6 месяцев до 1 года. В недалеком будущем при отсутствии значительного улучшения в состоянии экономики данные тенденции будут ухудшаться, при этом земельные участки вблизи Московской области (в зоне до 30 км от города) будут все также актуальны и востребованы из-за возможности перевода их в другую категорию земель и использование под набирающие популярность коттеджные поселки.⁶

⁶<https://atlant-mos.com/images/analtic/stroitelstvo/Обзор%20рынка%20земель%20сельскохозяйственного%20назначения%20Московской%20области%20по%20состоянию%20на%20январь%202018%20года.pdf>



9.5. Анализ фактических данных о ценах сделок и (или) предложений с объектами недвижимости из сегментов рынка, к которым может быть отнесен оцениваемый объект

Исследование публичной информации о ценах сделок на земельные участки показывает, что цены сделок, с одной стороны, носят конфиденциальный, закрытый характер и поэтому сведения о сделках малочисленны и недоступны. В такой ситуации Оценщик вынужден использовать цены предложений. Они публикуются преимущественно в электронных средствах информации (на интернет-сайтах агентств недвижимости и риэлторских компаний, интернет-порталах и досках объявлений и т.п.).

При определении справедливой стоимости Оценщиком были проанализированы открытые источники информации о ценах предложений к продаже земельных участков на дату определения справедливой стоимости. По результатам анализа было отобрано достаточное количество предложений для проведения сравнительного анализа, которые представляют собой данные интернет ресурсов.

Таблица 9.5-1 Предложения по продаже земельных участков сельскохозяйственного назначения

№	Местоположение	Удаленность от МКАД	Передаваемые права	Площадь участка, сот.	Инженерные коммуникации	Наличие свободного подъезда к участку	Стоимость предложения за 1 сот., руб.	Источник информации	Контакт
1	МО, Воскресенский р-н, Чемодурово	86	Собственность	930	Не подключены	нет	5 914	https://www.geodevelopment.ru/catalog/CHemodurovo_166823/	+7 (495) 926-08-75
2	МО, Воскресенский р-н, с. Фаустово	50	Собственность	350	Не подключены	нет	16 286	https://rosreal.ru/voskresenskij-rajon-mo/uchastok/136165	89262271627
3	Московская область, Коломенский городской округ, с. Дарищи	100	Собственность	1180	Не подключены	нет	500	https://www.realty.ag.ru/zemelny-uchastok/prodazha/72500789	+7 (925) 612-85-03
4	Московская область, Коломенский городской округ, д. Воловичи	110	Собственность	1700	Не подключены	нет	500	https://www.realty.ag.ru/zemelny-uchastok/prodazha/94914860	+7 (925) 612-85-03
5	Московская область, Коломенский городской округ, д. Павлево	110	Собственность	600	Не подключены	нет	500	https://www.realty.ag.ru/zemelny-uchastok/prodazha/94914501	+7 (925) 612-85-03
6	Московской области, Коломенский район, д. Карасево	110	Собственность	2281	Не подключены	нет	950	https://www.realty.ag.ru/zemelny-uchastok/prodazha/84769698	+7 (925) 612-85-03

Источник: данные Интернет, анализ Оценщика

Таблица 9.5-2 Диапазон цен предложений по продаже земельных участков сельскохозяйственного назначения.

Минимальное значение стоимости 1 сотки, руб.	500
Максимальное значение стоимости 1 сотки, руб.	16 286

Источник: расчет Оценщика

Необходимо отметить, что приведенные диапазоны стоимости определены по предложениям о продаже аналогичных объектов, при этом на данном этапе не учитываются параметрические различия между оцениваемыми объектами и подобранными объектами-аналогами (местоположение, различие в общей площади, условие торга, дата предложения и т.п.). Конечная рыночная стоимость оцениваемых объектов может не попасть в выделенный диапазон после введения корректировок на параметрическое различие между оцениваемым объектом и подобранными объектами-аналогами.

9.6. Анализ основных факторов, влияющих на спрос, предложение и цены сопоставимых объектов недвижимости

Как выявил Оценщик в предыдущих пунктах данной главы, а также принимая во внимание теорию оценки, основными ценообразующими факторами для земельных участков, расположенных в Московской области, являются: имущественные права, условия финансирования, условия платежа и обстоятельства совершения сделки, динамика цен, функциональное назначение земельного участка (категория земель и разрешенное использование), местоположение, транспортная доступность, площадь.

Оценщик решил провести более подробный анализ основных ценообразующих факторов стоимости земельных участков в Московской области в целях корректного их учета в данном расчете справедливой стоимости оцениваемого земельного участка, а также продолжение анализа рынка земли Московской области.

Условия сделки (корректировка на торг, уторгование).

Рынок недвижимости имеет ряд специфичных особенностей, одной из которых является возможность переговоров покупателя и продавца на предмет снижения цены предложения, причем данные переговоры достаточно часто приводят к положительному результату для покупателя. Цены объектов-аналогов являются ценами предложения. Реальные цены, по которым заключаются договора, как правило, ниже цен предложения.

Корректировка по данному фактору определялась на основании справочника «Справочник оценщика недвижимости - 2018. Земельные участки сельскохозяйственного назначения». Под редакцией Л. А. Лейфера.

Таблица 9.6-1 Значения скидки на торг

Класс объектов	Активный рынок	
	Среднее	Доверительный интервал
Цены предложений объектов		
1. Земельные участки под пашню	12.6%	11.3% - 14.0%

Дата продажи

Исследование на тему времени ликвидности для объектов недвижимости приведено на сайте «СтатРиэлт»⁷.

Сроки ликвидности, Сроки продажи, экспозиции - Типичные для рынка земельных участков и массивов на 01.01.2020 года

№	Объекты жилой недвижимости	Нижняя граница	Верхняя граница	Среднее значение по РФ, мес.	По регионам*		
					A группа	B группа	C группа
1	Земельные участки жилаемого назначения (для размещения и строительства жилых и общественных зданий, гаражей)	2	3	5	4	5	5
2	Земельные участки жилаемого назначения для сельскохозяйственного использования, в том числе участки земель сельскохозяйственного назначения для дачного строительства, для садоводства	4	13	8	6	8	10
3	Земельные участки жилаемого назначения, транспортные земли и иные объекты общего назначения, в том числе участки земель жилаемого назначения, предназначенные для размещения производственных объектов и объектов инженерной и коммунальной инфраструктуры	4	17	9	7	9	11
4	Земельные участки сельскохозяйственного назначения (в зависимости от разрешенного использования, общей площади, местоположения и формальной принадлежности) сельскохозяйственных земель для дачного строительства и для садоводства	7	13	11	8	11	16

* По регионам: I - Северо-Западный федеральный округ, II - Центральный федеральный округ, III - Южный федеральный округ, IV - Северо-Кавказский федеральный округ, V - Приволжский федеральный округ, VI - Уральский федеральный округ, VII - Сибирский федеральный округ, VIII - Дальневосточный федеральный округ.

⁷ <https://statrielt.ru/statistika-rynka/statistika-na-01-01-2020g/korrektirovki-stoimosti-zemli>

Таким образом, срок экспозиции земельных участков сельскохозяйственного назначения находится в интервале от 7 до 24 месяцев.

Удаление от МКАД.

Цена предложения недвижимости зависит от места расположения объекта оценки и его удаленности от МКАД. Это обусловлено сложившимся общественным мнением, различной привлекательностью районов города/области/регионов государства, удобством положения для объектов недвижимости определенного функционального назначения.

Корректировка по данному фактору определялась на основании справочника «Справочник оценщика недвижимости - 2018. Земельные участки сельскохозяйственного назначения». Под редакцией Л. А. Лейфера.

Таблица 9.6-2 Диапазон корректировок на удаление от МКАД

Земельные участки под пашню		Удаление аналога от облцентра, км			
		у границы	< 30	30-70	>70
Удаление объекта оценки от облцентра, км	у границы	1.00	1.19	1.37	1.61
	<30	0.84	1.00	1.15	1.35
	30-70	0.73	0.87	1.00	1.18
	>70	0.62	0.74	0.85	1.00

Площадь земельного участка.

При прочих равных условиях, большие по площади земельные участки могут продаваться по более низкой в пересчете на единицу площади цене, что обуславливается большим сроком экспозиции.

Корректировка по данному фактору определялась на основании справочника «Справочник оценщика недвижимости - 2018. Земельные участки сельскохозяйственного назначения». Под редакцией Л. А. Лейфера.

Таблица 9.6-3 Диапазон корректировок на различие в площади

Таблица 35

Площадь, га		Земельные участки под пашни				
		аналог				
		<10	10-30	30-100	100-1000	≥1000
объект оценки	<10	1.00	1.07	1.21	1.49	1.58
	10-30	0.93	1.00	1.13	1.39	1.48
	30-100	0.83	0.89	1.00	1.24	1.31
	100-1000	0.67	0.72	0.81	1.00	1.06
	≥1000	0.63	0.68	0.76	0.94	1.00

Конфигурация участка

Корректировка по данному фактору определялась на основании справочника «Справочник оценщика недвижимости - 2018. Земельные участки сельскохозяйственного назначения». Под редакцией Л. А. Лейфера.

Таблица 9.6-4 Диапазон корректировок на конфигурацию участка

Наименование коэффициента	Среднее значение	Доверительный интервал	
Земельные участки под пашни			
Отношение удельной цены земельных участков, удобных для механизированной обработки, к удельной цене участков сложной конфигурации, механизированная обработка которых затруднена	1.37	1.24	1.50

Транспортная доступность.

Большое влияние на стоимость оказывает степень развитости инфраструктуры. Для данных сегментов рынка земли наличие и качество транспортной доступности объекта является одним из значимых ценообразующих факторов.

Подъезд к участку	Асфальт, грейдер	Грунтовая... - 5 % Нет подъезда...- 10 %	Яскевич Е.Е. "Практика оценки недвижимости" изд-во Техносфера, М., 2011 г. раздел П.5.5.
-------------------	------------------	---	--

9.7. Основные выводы относительно рынка недвижимости в сегментах, необходимых для оценки

Исходя из анализа рынка, можно сделать вывод о том, что рынок земельных участков сельхозназначения в настоящее время трудно поддается сегментированию и анализу. Ведущие компании, занимающиеся исследованием земельного рынка Москвы и Подмосковья, публикуют порой противоречивые данные и делают обобщенные выводы относительно ценовой политики.

Оцениваемые земельные участки относятся к землям сельскохозяйственного назначения с видом разрешенного использования для сельскохозяйственного использования. Оцениваемые земельные участки расположены в Московской области.

Оценщиком были найдены предложения по продаже земельных участков сельскохозяйственного назначения в Московском регионе, на их основе можно сделать выводы о максимальной, минимальной и средней удельной стоимости 1 сотки.

Таблица 9.7-1 Диапазон цен предложений по продаже земельных участков сельскохозяйственного назначения.

Минимальное значение стоимости 1 сотки, руб.	500
Максимальное значение стоимости 1 сотки, руб.	16 286

Источник: расчет Оценщика

Подводя итог анализа рынка, можно сделать вывод о том, что на цену продажи наиболее существенное влияние оказывают следующие факторы:

1. Условия сделки (корректировка на торг, уторгование).
2. Местоположение.
3. Удаление от МКАД
4. Зависимость площади земельного участка
5. Транспортная доступность.

10. АНАЛИЗ НАИБОЛЕЕ ЭФФЕКТИВНОГО ИСПОЛЬЗОВАНИЯ

Общие положения анализа

Наиболее эффективное использование является основополагающей предпосылкой при определении рыночной стоимости. В соответствии со Стандартами оценки, под наиболее эффективным способом использования имущества понимается «Наиболее эффективное использование представляет собой такое использование недвижимости, которое максимизирует ее продуктивность (соответствует ее наибольшей стоимости) и которое физически возможно, юридически разрешено (на дату определения стоимости объекта оценки) и финансово оправдано».

Для определения наиболее эффективного использования необходимо следовать четырем критериям:

- ✓ **юридическая правомочность** - рассмотрение тех способов использования, которые разрешены действующим законодательством и нормативными документами всех уровней, распоряжениями о функциональном зонировании, ограничениями на предпринимательскую деятельность, положениями об исторических зонах, экологическим законодательством и т. п.;
- ✓ **физическая возможность** - рассмотрение физически реальных в данной местности и для данного участка способов использования (форма и размеры участка, свойства грунтов и т. п.);
- ✓ **экономическая оправданность** (финансовая осуществимость) - рассмотрение того, какое физически возможное и юридически правомочное использование будет давать владельцу недвижимости приемлемый доход, превышающий расходы на содержание недвижимости;
- ✓ **максимальная эффективность** (оптимальный выбор застройки) - выбор того, какой из правомочных, физически осуществимых и экономически оправданных видов использования будет приносить максимальный чистый доход или приводить к максимальной стоимости объекта.

Несоответствие потенциального варианта использования любому из критериев не позволяет рассматривать его в качестве наиболее эффективного.

Под стоимостью, максимизации которой следует достичь, понимается рыночная стоимость. При этом, как следует из определения справедливой стоимости, способ использования недвижимости должен быть типичен для района, где она расположена.

Факторы, которые следует принять во внимание при этом, включают потенциал местоположения, рыночный спрос, правовую, технологическую и финансовую обоснованность проекта.

Рассмотрев структуру рынка недвижимости и проведя анализ экономического окружения объекта исследования, можно делать выводы о том, какого типа недвижимость может быть востребована в зоне расположения объекта.

Для оцениваемой территории необходимо рассмотреть варианты использования, которые физически возможны и юридически правомочны с точки зрения своего потенциально доходного использования.

Наиболее эффективное использование определяется как возможное (вероятное) и разумно обоснованное использование объекта оценки, которое физически реализуемо, юридически допустимо, финансово оправдано и обеспечивает максимальную стоимость объекта

Анализ наиболее эффективного использования объекта оценки предполагает отбор вариантов его альтернативного использования. Список вариантов формируется, как правило, с учетом интересующих участников рынка возможностей полного или частичного изменения функционального назначения, конструктивных решений (например, ремонт, реконструкция, снос, новое строительство), изменения состава прав, других параметров, а также с учетом разрешенных

вариантов использования земельного участка.

Анализ наиболее эффективного использования выполняется и отражается в отчете путем проверки соответствия рассматриваемых вариантов использования нескольким критериям по следующему алгоритму:

- отбор вариантов использования объекта оценки, соответствующих действующим законодательству;
- проверка каждого варианта использования, отобранного на предыдущем этапе, на физическую осуществимость;
- проверка каждого варианта использования, отобранного на предыдущем этапе, на экономическую целесообразность;
- выбор варианта экономически целесообразного использования, при котором стоимость объекта оценки может быть максимальной;
- формирование вывода о признанном оценщиком варианте наиболее эффективного использования объекта оценки.

Анализ НЭИ для земельного участка как свободного

Под свободным земельным участком понимается земельный участок, который для целей анализа наиболее эффективного использования рассматривается как свободный от улучшений, характерных для его существующего использования.

Объект оценки представляет собой не застроенные земельные участки, относящиеся к категории земель – земли сельскохозяйственного назначения, разрешенное использование – сельскохозяйственного производства.

Критерий юридической допустимости

Категория земель - земли сельскохозяйственного назначения. Разрешенное использование – сельскохозяйственного производства.

В соответствии с ч. 1 ст. 78 Земельного кодекса РФ: Земли сельскохозяйственного назначения могут использоваться для ведения сельскохозяйственного производства, создания защитных лесных насаждений, научно-исследовательских, учебных и иных связанных с сельскохозяйственным производством целей, а также для целей аквакультуры (рыбоводства):

- крестьянскими (фермерскими) хозяйствами для осуществления их деятельности, гражданами, ведущими личные подсобные хозяйства, садоводство, животноводство, огородничество;
- хозяйственными товариществами и обществами, производственными кооперативами, государственными и муниципальными унитарными предприятиями, иными коммерческими организациями;
- некоммерческими организациями, в том числе потребительскими кооперативами, религиозными организациями;
- казачьими обществами;
- опытно-производственными, учебными, учебно-опытными и учебно-производственными подразделениями научных организаций, образовательных организаций, осуществляющих подготовку кадров в области сельского хозяйства, и общеобразовательных организаций;
- общинами коренных малочисленных народов Севера, Сибири и Дальнего Востока Российской Федерации для сохранения и развития их традиционных образа жизни, хозяйствования и промыслов.

Таким образом, юридически допустимо использовать земельные участки:

-для сельскохозяйственного производства.

Критерии физической возможности и экономической оправданности

Диктуется физическими характеристиками самого участка (инженерно-геологические параметры грунтов, местоположение, достаточность размера участков и т.д.), а также особенностями окружающей застройки.

Рельеф участков спокойный, форма правильная. Транспортная доступность хорошая.

Таким образом, местоположение и характеристики (окружение, рельеф и форма участка, площадь) земельных участков позволяет использовать их для сельскохозяйственного производства.

Критерий максимальной продуктивности

Исходя из вышеперечисленных факторов, Оценщик выбрал максимально эффективный вариант использования земельных участков как свободных – для сельскохозяйственного производства.

Анализ НЭИ для земельного участка с существующими улучшениями

Земельные участки не застроены.

Вывод

На основании проведенного анализа было определено, что с учетом местоположения и индивидуальных характеристик объекта оценки наиболее эффективным будет использование оцениваемого недвижимого имущества по его целевому назначению - для сельскохозяйственного производства.

11. РАСЧЕТ СТОИМОСТИ ОБЪЕКТА

Согласно п. 11 ФСО № 1, основными подходами, используемыми при проведении оценки, являются рыночный (сравнительный), доходный и затратный подходы. При выборе используемых при проведении оценки подходов следует учитывать не только возможность применения каждого из подходов, но и цели и задачи оценки, предполагаемое использование результатов оценки, допущения, полноту и достоверность исходной информации. На основе анализа указанных факторов обосновывается выбор подходов, используемых Оценщиком.

Согласно п. 24 ФСО № 1, Оценщик вправе самостоятельно определять необходимость применения тех или иных подходов к оценке и конкретных методов оценки в рамках применения каждого из подходов.

Ввиду определения справедливой стоимости в данном Отчете об оценке, Оценщик далее приводит особенности её расчёта.

Согласно п. 2 IFRS 13 справедливая стоимость - это рыночная оценка, а не оценка, формируемая с учетом специфики предприятия. По некоторым активам и обязательствам могут существовать наблюдаемые рыночные операции или рыночная информация. По другим активам и обязательствам наблюдаемые рыночные операции или рыночная информация могут отсутствовать. Однако цель оценки справедливой стоимости в обоих случаях одна и та же - определить цену, по которой проводилась бы операция, осуществляемая на организованном рынке, по продаже актива или передаче обязательства между участниками рынка на дату оценки в текущих рыночных условиях (то есть выходная цена на дату оценки с точки зрения участника рынка, который удерживает актив или имеет обязательство).

Если цена на идентичный актив или обязательство не наблюдается на рынке, предприятие оценивает справедливую стоимость, используя другой метод оценки, который обеспечивает максимальное использование уместных наблюдаемых исходных данных и минимальное использование ненаблюдаемых исходных данных. Поскольку справедливая стоимость является рыночной оценкой, она определяется с использованием таких допущений, которые участники рынка использовали бы при определении стоимости актива или обязательства, включая допущения о риске. Следовательно, намерение предприятия удержать актив или урегулировать или иным образом выполнить обязательство не является уместным фактором при оценке справедливой стоимости.

Цель оценки справедливой стоимости заключается в том, чтобы определить цену, по которой проводилась бы операция на добровольной основе по продаже актива или передаче обязательства между участниками рынка на дату оценки в текущих рыночных условиях. Оценка справедливой стоимости требует от предприятия выяснения всех указанных ниже моментов:

- конкретный актив или обязательство, являющееся объектом оценки (в соответствии с его единицей учета);
- в отношении нефинансового актива, исходное условие оценки, являющееся приемлемым для оценки (в соответствии с его наилучшим и наиболее эффективным использованием);
- основной (или наиболее выгодный) для актива или обязательства рынок;
- метод или методы оценки, приемлемые для определения справедливой стоимости, с учетом наличия данных для разработки исходных данных, представляющих допущения, которые использовались бы участниками рынка при установлении цены на актив или обязательство, а также уровня в иерархии справедливой стоимости, к которому относятся эти исходные данные.

Оценка справедливой стоимости предполагает проведение операции по продаже актива или передаче обязательства:

- на рынке, который является основным для данного актива или обязательства;
- при отсутствии основного рынка на рынке, наиболее выгодном для данного актива или обязательства.

Предприятию нет необходимости проводить изнуряющий поиск всех возможных рынков для идентификации основного рынка или, при отсутствии основного рынка, наиболее выгодного рынка, однако, оно должно учитывать всю информацию, которая является обоснованно доступной. При отсутствии доказательств обратного рынок, на котором предприятие вступило бы в сделку по продаже актива или передаче обязательства, считается основным рынком или, при отсутствии основного рынка, наиболее выгодным рынком.

При наличии основного рынка для актива или обязательства оценка справедливой стоимости должна представлять цену на данном рынке (такая цена либо является непосредственно наблюдаемой, либо рассчитывается с использованием другого метода оценки), даже если цена на другом рынке является потенциально более выгодной на дату оценки.

Предприятие должно иметь доступ к основному (или наиболее выгодному) рынку на дату оценки. Поскольку различные предприятия (и направления бизнеса в рамках таких предприятий), осуществляющие различные виды деятельности, могут иметь доступ к различным рынкам, основные (или наиболее выгодные) рынки для одного и того же актива или обязательства могут быть разными для различных предприятий (и направлений бизнеса в рамках таких предприятий). Следовательно, основной (или наиболее выгодный) рынок (и, соответственно, участников рынка) необходимо рассматривать с точки зрения предприятия, учитывая таким образом различия между и среди предприятий, осуществляющих различные виды деятельности.

Для того чтобы добиться наибольшей последовательности и сопоставимости оценок справедливой стоимости и раскрытия соответствующей информации, IFRS 13 устанавливает иерархию справедливой стоимости, которая делит исходные данные для метода оценки, используемые для оценки справедливой стоимости, на три уровня. Иерархия справедливой стоимости отдает наибольший приоритет котируемым ценам (некорректируемым) на активных рынках для идентичных активов или обязательств (исходные данные 1 Уровня) и наименьший приоритет ненаблюдаемым исходным данным (исходные данные 3 Уровня).

Наличие уместных исходных данных и их относительная субъективность могут повлиять на выбор приемлемых методов оценки. Однако иерархия справедливой стоимости отдает приоритет исходным данным для методов оценки, а не методам оценки, используемым для оценки справедливой стоимости.

Иерархия справедливой стоимости (иерархия данных)

1. Исходные данные 1 Уровня - это котируемые цены (некорректируемые) на активных рынках для идентичных активов или обязательств, к которым предприятие может получить доступ на дату оценки. Котируемая цена на активном рынке представляет собой наиболее надежное доказательство справедливой стоимости и должна использоваться для оценки справедливой стоимости без корректировки всякий раз, когда она доступна.

Исходные данные 1 Уровня будут доступны для многих финансовых активов и финансовых обязательств, некоторые из которых могут быть обменены на многочисленных активных рынках (например, на различных биржах). Следовательно, особое внимание в пределах 1 Уровня уделяется определению следующего:

- основной рынок для актива или обязательства или, при отсутствии основного рынка, наиболее выгодный рынок для актива или обязательства;
- может ли предприятие участвовать в операции с активом или обязательством по цене данного рынка на дату оценки.

Исходные данные 1 Уровня должны корректироваться только в следующих случаях:

- когда предприятие удерживает большое количество аналогичных (но неидентичных) активов или обязательств (например, долговые ценные бумаги), которые оцениваются по справедливой стоимости, а котируемая цена на активном рынке существует, но не является доступной в любой момент, для каждого из данных активов или обязательств по отдельности (то есть при условии наличия большого количества аналогичных активов или обязательств, удерживаемых предприятием, было бы трудно получить информацию о ценах для каждого отдельного актива или обязательства на дату оценки). В таком случае в качестве практического подручного средства предприятие может оценивать справедливую стоимость, используя альтернативный метод оценки, который не основывается исключительно на котируемых ценах (например, матричное ценообразование). Однако использование альтернативного метода оценки приводит к получению оценки справедливой стоимости, которая относится к более низкому уровню в иерархии справедливой стоимости.
- когда котируемая цена на активном рынке не представляет собой справедливую стоимость на дату оценки. Так может обстоять дело, когда, например, существенные события (такие как операции на рынке «от принципала к принципалу», торги на посредническом рынке или объявления) имеют место после закрытия рынка, но до наступления даты оценки. Предприятие должно установить и последовательно применять политику идентификации таких событий, которые могут повлиять на оценки справедливой стоимости. Однако если котируемая цена корректируется с учетом новой информации, такая корректировка приводит к получению оценки справедливой стоимости, которая относится к более низкому уровню в иерархии справедливой стоимости.
- при оценке справедливой стоимости обязательства или собственного долевого инструмента предприятия с использованием котируемой цены на идентичную единицу, которая продается как актив на активном рынке, и такая цена должна корректироваться с учетом факторов, специфических для единицы или актива. Если корректировка котируемой цены актива не требуется, результатом будет получение оценки справедливой стоимости, относимой к 1 Уровню в иерархии справедливой стоимости. Однако любая корректировка котируемой цены актива приведет к получению оценки справедливой стоимости, относимой к более низкому уровню в иерархии справедливой стоимости.

2. Исходные данные 2 Уровня - это исходные данные, которые не являются котируемыми ценами, включенными в 1 Уровень, и которые прямо или косвенно являются наблюдаемыми для актива или обязательства. Если актив или обязательство имеет определенный (договорной) период, исходные данные 2 Уровня должны быть наблюдаемыми для практически всего срока действия актива или обязательства. Исходные данные 2 Уровня включают следующее:

- котируемые цены на аналогичные активы или обязательства на активных рынках.
- котируемые цены на идентичные или аналогичные активы, или обязательства на рынках, которые не являются активными.
- исходные данные, за исключением котируемых цен, которые являются наблюдаемыми для актива или обязательства, например:
 - ✓ ставки вознаграждения и кривые доходности, наблюдаемые с обычно котируемыми интервалами;
 - ✓ подразумеваемая волатильность;
 - ✓ кредитные спреды.
- подтверждаемые рынком исходные данные.

Корректировки исходных данных 2 Уровня меняются в зависимости от факторов, специфических для актива или обязательства. Такие факторы включают следующее:

- состояние или местонахождение актива;
- степень, в которой исходные данные относятся к единицам, которые сопоставимы с активом или обязательством;
- объем или уровень деятельности на рынках, на которых наблюдаются эти исходные данные.

Корректировка исходных данных 2 Уровня, которые являются существенными для оценки в целом, может привести к получению оценки справедливой стоимости, которая относится к 3 Уровню в иерархии справедливой стоимости, если для корректировки используются существенные ненаблюдаемые исходные данные.

3. *Исходные данные 3 Уровня* - это ненаблюдаемые исходные данные для актива или обязательства. Ненаблюдаемые исходные данные должны использоваться для оценки справедливой стоимости в том случае, если уместные наблюдаемые исходные данные не доступны, таким образом учитываются ситуации, при которых наблюдается небольшая, при наличии таковой, деятельность на рынке в отношении актива или обязательства на дату оценки. Однако цель оценки справедливой стоимости остается прежней, то есть выходная цена на дату оценки с точки зрения участника рынка, который удерживает актив или имеет обязательство. Следовательно, ненаблюдаемые исходные данные должны отражать допущения, которые участники рынка использовали бы при установлении цены на актив или обязательство, включая допущения о риске.

Допущения о риске включают риск, присущий конкретному методу оценки, используемому для оценки справедливой стоимости (такому как модель ценообразования), и риск, присущий исходным данным метода оценки. Оценка, не включающая корректировку с учетом рисков, не будет представлять оценку справедливой стоимости, если участники рынка будут включать такую корректировку при установлении цены на актив или обязательство. Например, может возникнуть необходимость включить корректировку с учетом рисков при наличии значительной неопределенности оценки.

Применять ненаблюдаемые исходные данные следует, используя всю информацию, доступную в сложившихся обстоятельствах, которая может включать собственные данные предприятия. При разработке ненаблюдаемых исходных данных предприятие может начать со своих собственных данных, но оно должно корректировать эти данные, если обоснованно доступная информация указывает на то, что другие участники рынка использовали бы другие данные или существует какая-то информация, специфическая для предприятия, которая недоступна для других участников рынка (например, синергия, специфическая для предприятия). Предприятию нет необходимости прилагать чрезмерные усилия, чтобы получить информацию о допущениях участников рынка. Однако предприятие должно учитывать всю информацию о допущениях участников рынка, которая является обоснованно доступной. Ненаблюдаемые исходные данные, разработанные в соответствии с вышеописанной процедурой, считаются допущениями участников рынка и удовлетворяют цели оценки справедливой стоимости.

Методы оценки

Оценка должна проводиться такими методами оценки, которые являются приемлемыми в сложившихся обстоятельствах и для которых доступны данные, достаточные для оценки справедливой стоимости, при этом максимально используются уместные наблюдаемые исходные данные и минимально используя ненаблюдаемые исходные данные.

Тремя наиболее широко используемыми методами оценки являются рыночный подход, затратный подход и доходный подход. Необходимо использовать методы оценки, совместимые с одним или несколькими из данных подходов для оценки справедливой стоимости.

В некоторых случаях приемлемым будет использование одного метода оценки (например, при оценке актива или обязательства с использованием котируемой цены на активном рынке для идентичных активов или обязательств). В других случаях приемлемым будет использование множественных методов оценки (например, так может обстоять дело при оценке единицы, генерирующей денежные средства). Если для оценки справедливой стоимости используются множественные методы оценки, то результаты (то есть соответствующие показатели справедливой стоимости) должны оцениваться путем рассмотрения целесообразности диапазона значений, обозначенных данными результатами. Оценка справедливой стоимости - это значение в пределах такого диапазона, которое наиболее точно представляет справедливую стоимость в сложившихся обстоятельствах.

11.1. Рыночный (сравнительный) подход

В соответствии с IFRS 13 при рыночном подходе используются цены и другая уместная информация, генерируемая рыночными операциями с идентичными или сопоставимыми (то есть аналогичными) активами, обязательствами или группой активов и обязательств, такой как бизнес.

Например, в методах оценки, совместимых с рыночным подходом, часто используются рыночные множители, возникающие из комплекта сопоставимых показателей. Множители могут находиться в одних диапазонах с другим множителем по каждому сопоставимому показателю. Для выбора надлежащего множителя из диапазона требуется использовать суждение с учетом качественных и количественных факторов, специфических для оценки.

Методы оценки, совместимые с рыночным подходом, включают матричное ценообразование. Матричное ценообразование - это математический метод, используемый преимущественно для оценки некоторых видов финансовых инструментов, таких как долговые ценные бумаги, не основываясь лишь на котируемых ценах на определенные ценные бумаги, а скорее на отношении ценных бумаг к другим котируемым ценным бумагам, используемым как ориентир.

Основным методом рыночного подхода является *метод сравнения продаж*. Он основывается на том, что цены имущества определяются рынком. Таким образом, показатель рыночной стоимости можно рассчитать на основании изучения рыночных цен объектов имущества, конкурирующих друг с другом за долю на рынке. Применяемый процесс сопоставления является основополагающим для процесса оценки.

После того как данные по продажам будут отобраны и верифицированы, следует выбрать и проанализировать одну или несколько единиц сравнения. Единицы сравнения используют две составные части, для того, чтобы вывести некий множитель (к примеру, цену в расчете на (физическую) единицу измерения или отношение, например, получаемое делением продажной цены имущества на его чистый доход, т.е. мультипликатор чистого дохода или число лет, за которое окупается покупка (букв. «годы покупки» — *years' purchase*)), который отражает точные различия между объектами имущества. Единицы сравнения, которые покупатели и продавцы на данном рынке используют при принятии своих решений о покупке и продаже, приобретают особую значимость, и им может придаваться больший вес.

Специфическими характеристиками объектов имущества и сделок, которые приводят к вариациям цен, уплачиваемых за недвижимость, являются элементы сравнения. При подходе на основе сравнения продаж они имеют решающее значение. Элементы сравнения включают:

- ✓ передаваемые имущественные права, ограничения (обременения) этих прав;
- ✓ условия финансирования состоявшейся или предполагаемой сделки;
- ✓ условия аренды;
- ✓ условия рынка;
- ✓ местоположение объекта;



- ✓ физические характеристики объекта;
- ✓ экономические характеристики;
- ✓ вид использования и (или) зонирование;
- ✓ наличие движимого имущества, не связанного с недвижимостью;
- ✓ другие характеристики (элементы), влияющие на стоимость.

Чтобы провести непосредственные сравнения между имуществом, являющимся предметом сравниваемой продажи, и оцениваемым имуществом, Исполнитель должен рассмотреть возможные корректировки, основанные на различиях в элементах сравнения. Корректировки могут уменьшить различия между каждым сравниваемым имуществом и оцениваемым имуществом.

По российским Федеральным стандартам оценочной деятельности, аналогом рыночного подхода является сравнительный подход.

В соответствии с п. 12 ФСО № 1 рыночный (сравнительный) подход - это совокупность методов оценки, основанных на получении стоимости объекта оценки путем сравнения оцениваемого объекта с объектами-аналогами. Объект-аналог - объект, сходный объекту оценки по основным экономическим, материальным, техническим и другим характеристикам, определяющим его стоимость.

Рыночный (сравнительный) подход рекомендуется применять, когда доступна достоверная и достаточная для анализа информация о ценах и характеристиках объектов-аналогов. При этом могут применяться как цены совершенных сделок, так и цены предложений.

В рамках рыночного (сравнительного) подхода применяются различные методы, основанные как на прямом сопоставлении оцениваемого объекта и объектов-аналогов, так и методы, основанные на анализе статистических данных и информации о рынке объекта оценки (пункты 13 - 14 ФСО № 1).

11.2. Доходный подход

В соответствии с IFRS 13 при использовании доходного подхода будущие суммы (например, потоки денежных средств или доходы и расходы) преобразовываются в единую сумму на текущий момент (то есть дисконтированную). При использовании доходного подхода оценка справедливой стоимости отражает текущие рыночные ожидания в отношении таких будущих сумм.

Методы оценки доходным подходом:

- методы оценки по приведенной стоимости;
- модели оценки опциона, такие как формула Блэка-Шоулса-Мерттона или биномиальная модель (то есть структурная модель), которые включают методы оценки по приведенной стоимости и отражают как временную, так и внутреннюю стоимость опциона; и
- метод дисконтированных денежных потоков, который используется для оценки справедливой стоимости некоторых нематериальных активов.

Методы оценки по приведенной стоимости

Приведенная стоимость (то есть применение доходного подхода) - это инструмент, используемый для связывания будущих сумм (например, потоков денежных средств или значений стоимости) с существующей суммой с использованием ставки дисконтирования. Определение справедливой стоимости актива или обязательства с использованием метода оценки по приведенной стоимости охватывает все следующие элементы с точки зрения участников рынка на дату оценки:

- оценка будущих потоков денежных средств от оцениваемого актива или обязательства;
- ожидания в отношении возможных изменений суммы и времени получения потоков денежных средств, представляющих неопределенность, присущую потокам денежных

средств;

- временная стоимость денег, представленная ставкой по безрисковым монетарным активам, сроки погашения или сроки действия которых совпадают с периодом, охватываемым потоками денежных средств, и которые не представляют никакой неопределенности в отношении сроков и риска дефолта для их держателя (то есть безрисковая ставка вознаграждения);
- цена, уплачиваемая за принятие неопределенности, присущей потокам денежных средств (то есть премия за риск);
- другие факторы, которые участники рынка приняли бы во внимание в сложившихся обстоятельствах;
- в отношении обязательства, риск невыполнения обязательств, относящийся к данному обязательству, включая собственный кредитный риск предприятия (то есть лица, принявшего на себя обязательство).

Методы оценки по приведенной стоимости отличаются в зависимости от того, как они используют элементы, описанные выше. Однако нижеследующие общие принципы регулируют применение любого метода оценки по приведенной стоимости, используемого для оценки справедливой стоимости:

- потоки денежных средств и ставки дисконтирования должны отражать допущения, которые использовались бы участниками рынка при установлении цены на актив или обязательство;
- для потоков денежных средств и ставок дисконтирования должны учитываться только те факторы, которые относятся к оцениваемому активу или обязательству;
- для того чтобы избежать двойного учета или не упустить влияние факторов риска, ставки дисконтирования должны отражать допущения, совместимые с допущениями, присущими потокам денежных средств. Например, ставка дисконтирования, отражающая неопределенность ожиданий в отношении будущего дефолта, будет приемлемой при использовании предусмотренных договором потоков денежных средств от ссуды (то есть метод корректировки ставки дисконтирования). Та же самая ставка не должна применяться при использовании ожидаемых (то есть взвешенных с учетом вероятности) потоков денежных средств (то есть метод оценки по ожидаемой приведенной стоимости), потому что ожидаемые потоки денежных средств уже отражают допущения о неопределенности в отношении будущего дефолта; вместо этого должна использоваться ставка дисконтирования, соизмеримая с риском, присущим ожидаемым потокам денежных средств;
- допущения в отношении потоков денежных средств и ставок дисконтирования должны быть последовательными между собой. Например, номинальные потоки денежных средств, которые включают эффект инфляции, должны дисконтироваться по ставке, включающей эффект инфляции. Номинальная безрисковая ставка вознаграждения включает эффект инфляции. Фактические потоки денежных средств, исключая эффект инфляции, должны дисконтироваться по ставке, исключая эффект инфляции. Аналогичным образом потоки денежных средств за вычетом налогов должны дисконтироваться с использованием ставки дисконтирования за вычетом налогов. Потоки денежных средств до уплаты налогов должны дисконтироваться по ставке, совместимой с указанными потоками денежных средств;
- ставки дисконтирования должны учитывать основополагающие экономические факторы, связанные с валютой, в которой выражены потоки денежных средств.

Определение справедливой стоимости с использованием методов оценки по приведенной стоимости осуществляется в условиях неопределенности, потому что используемые потоки

денежных средств являются скорее расчетными величинами, нежели известными суммами. Во многих случаях как сумма, так и сроки получения потоков денежных средств являются неопределенными. Даже предусмотренные договором фиксированные суммы, такие как платежи по ссуде, являются неопределенными, если существует риск дефолта.

Модели оценки опциона:

- Модель ценообразования опционов Блэка-Шоулза (англ. Black-Scholes Option Pricing Model, OPM) — это модель, которая определяет теоретическую цену на европейские опционы, подразумевающая, что если базовый актив торгуется на рынке, то цена опциона на него неявным образом уже устанавливается самим рынком. Данная модель получила широкое распространение на практике и, помимо всего прочего, может также использоваться для оценки всех производных бумаг, включая варранты, конвертируемые ценные бумаги, и даже для оценки собственного капитала финансово зависимых фирм.

Согласно Модели Блэка-Шоулза, ключевым элементом определения стоимости опциона является ожидаемая волатильность базового актива. В зависимости от колебания актива, цена на него возрастает или понижается, что прямопропорционально влияет на стоимость опциона. Таким образом, если известна стоимость опциона, то можно определить уровень волатильности ожидаемой рынком⁸.

- Биномиальная модель предполагает больший объем вычислений, чем модель Блэка-Шоулза и позволяет вводить собственное распределение цен. Данная модель также известна как биномиальная модель Кокса-Росса-Рубинштейна или C-11-П-модель.

Биномиальная модель дает представление о детерминантах стоимости опциона. Она определяется не ожидаемой ценой актива, а его текущей ценой, которая, естественно, отражает ожидания, связанные с будущим. Биномиальная модель в гораздо большей степени приспособлена для анализа досрочного исполнения опциона, поскольку в ней учитываются денежные потоки в каждом периоде времени, а не только на момент истечения⁹.

11.3. ЗАТРАТНЫЙ ПОДХОД

В соответствии с IFRS 13 при затратном подходе отражается сумма, которая потребовалась бы в настоящий момент для замены производительной способности актива (часто называемой текущей стоимостью замещения).

С точки зрения продавца как участника рынка цена, которая была бы получена за актив, основана на той сумме, которую покупатель как участник рынка заплатит, чтобы приобрести или построить замещающий актив, обладающий сопоставимой пользой, с учетом морального износа. Причина этого заключается в том, что покупатель как участник рынка не заплатит бы за актив сумму больше, чем сумма, за которую он мог бы заменить производительную способность данного актива.

По российским Федеральным стандартам оценочной деятельности, так же имеется затратный подход.

В соответствии с п. 18 ФСО № 1 затратный подход - это совокупность методов оценки стоимости объекта оценки, основанных на определении затрат, необходимых для приобретения, воспроизводства либо замещения объекта оценки с учетом износа и устареваний. Затратный подход преимущественно применяется в тех случаях, когда существует достоверная информация, позволяющая определить затраты на приобретение, воспроизводство либо замещение объекта оценки.

В рамках затратного подхода применяются различные методы, основанные на определении затрат

⁸ Источник: данные интернет-портала «Economicportal»: Модель Блэка-Шоулза (http://www.economicportal.ru/ponyatiya-all/black_scholes_model.html)

⁹ Источники: Лоренс Дж. МакМиллан. МакМиллан «Об опционах»— М.: «ИК «Аналитика», 2002 г. (<http://economy-ru.com/forex-treiding/binomialnaya-model.html>); Большая Энциклопедия Нефти Газа (<http://www.ngpedia.ru/id159752p1.html>)

на создание точной копии объекта оценки или объекта, имеющего аналогичные полезные свойства. Критерии признания объекта точной копией объекта оценки или объектом, имеющим сопоставимые полезные свойства, определяются федеральными стандартами оценки, устанавливающими требования к проведению оценки отдельных видов объектов оценки и (или) для специальных целей (пункты 18 - 20 ФСО № 1).

Согласно п. 24 ФСО № 7, затратный подход рекомендуется применять в следующих случаях:

- ◆ для оценки объектов недвижимости - земельных участков, застроенных объектами капитального строительства, или объектов капитального строительства, но не их частей, например жилых и нежилых помещений;
- ◆ для оценки недвижимости, если она соответствует наиболее эффективному использованию земельного участка как незастроенного, и есть возможность корректной оценки физического износа, а также функционального и внешнего (экономического) устареваний объектов капитального строительства;
- ◆ при низкой активности рынка, когда недостаточно данных, необходимых для применения рыночного (сравнительного) и доходного подходов к оценке, а также для оценки недвижимости специального назначения и использования (например, линейных объектов, гидротехнических сооружений, водонапорных башен, насосных станций, котельных, инженерных сетей и другой недвижимости, в отношении которой рыночные данные о сделках и предложениях отсутствуют).

Вывод: Из проведенного выше анализа следует, что МСФО и ФСО включают в себя 3 подхода при проведении оценки. Исключением является различие в наименовании сравнительного подхода, по МСФО данный подход называется рыночным. Три подхода к оценке независимы друг от друга, хотя каждый из них основывается на одних и тех же экономических принципах. Предполагается, что все три подхода должны приводить к одинаковому результату, однако, окончательное заключение о стоимости зависит от рассмотрения всех используемых данных и от особенностей согласования всех показателей.

Учитывая вышеизложенное, а также на основании п. 24 Федерального стандарта оценки «Общие понятия оценки, подходы и требования к проведению оценки (ФСО №1)», утвержденного приказом Минэкономразвития России от 20 мая 2015 г. № 297, а также, ст. 14 ФЗ-135 «Об оценочной деятельности в РФ», Оценщик счел возможным применить метод капитализации земельной ренты доходного подхода при расчете справедливой стоимости объекта оценки.

11.4. РАСЧЕТ СПРАВЕДЛИВОЙ СТОИМОСТИ ОБЪЕКТА ОЦЕНКИ В РАМКАХ ДОХОДНОГО ПОДХОДА

Последовательность реализации методом капитализации земельной ренты

При оценке справедливой стоимости сельскохозяйственных угодий методом капитализации земельной ренты существуют особенности расчета земельной ренты, связанные с принятой системой учета плодородия земельного участка.

Земельная рента рассчитывается как разность между валовым доходом и затратами на ведение сельскохозяйственного назначения с учетом прибыли предпринимателя. Валовой доход рассчитывается для единицы площади земельного участка как произведение нормативной урожайности сельскохозяйственной культуры на ее рыночную цену.

Нормативная урожайность сельскохозяйственной культуры определяется плодородием земельного участка, измеряемым в баллах бонитета.

Выбор основных и сопутствующих сельскохозяйственных культур, по которым производится расчет земельной ренты, осуществляется из набора культур типичных или традиционно возделываемых в

месте расположения земельного участка. При этом критериями выбора культур и их чередования являются обеспечение наибольшего дохода и сохранение плодородия почв.

Материальные издержки на производство сельскохозяйственной продукции определяются на основе технологических карт, устанавливающих нормативные затраты семян, горюче - смазочных материалов, удобрений и т.п. в натуральном выражении.

Расчет издержек в денежном выражении осуществляется исходя из сложившихся в районе расположения земельного участка рыночных цен.

При расчете издержек учитываются уровень инженерного обустройства земельного участка, в том числе плотность дорожной сети, классность дорог, близость к транспортным магистралям, пунктам переработки сельскохозяйственного сырья и центрам материально - технического снабжения.

При расчете валового дохода с пашни может быть учтена возможность получения нескольких урожаев в течение одного сезона по овощной продукции и продукции лекарственных растений.

Залежь оценивается методом предполагаемого использования с учетом экономической целесообразности ее перевода в иной вид (виды) сельскохозяйственных угодий.

При расчете валового дохода сенокосов и пастбищ следует исходить из их нормативной урожайности. Нормативная урожайность сенокосов и пастбищ определяется ее пересчетом в центнеры кормовых единиц (1 центнер кормовых единиц равняется 1 центнеру овса). При этом величина валового дохода определяется на основе рыночной цены овса.

При расчете валового дохода многолетних насаждений рекомендуется исходить из периодичности их плодоношения и нормативной урожайности плодово-ягодной продукции. При этом учитывается:

- возраст многолетних насаждений;
- породно-сортовой состав многолетних насаждений;
- особенности пространственного размещения многолетних насаждений в границах земельного участка;

возможность получения дохода от дополнительной продукции, получаемой с междурядий садов и виноградников.

Определение справедливой стоимости земельного участка методом капитализации земельной ренты

При оценке справедливой стоимости продуктивных сельскохозяйственных угодий метод предполагает следующую последовательность действий:

- Выбор типа севооборота;
- Определение нормативной урожайности, расчет выхода товарной продукции;
- Определение цены реализации товарной продукции;
- Расчет валового дохода на 1 га площади каждого поля севооборота;
- Расчет себестоимости на 1 га площади каждого поля севооборота;
- Расчет чистого операционного дохода, приходящегося на землю;
- Определение ставки капитализации;

Расчет справедливой стоимости земли.

Выбор севооборота

По своему хозяйственному назначению – производству главного вида продукции – севообороты

подразделяются на: полевые, кормовые и специальные.

Таблица 11.4-1 Основные типы и виды севооборотов

Типы севооборотов	Культуры, определяющие виды севооборотов	Виды севооборотов
<i>Полевые</i>	Зерновые, зерновые бобовые и крупяные, картофель, технические	Зернотравяные, зернопаровые, зернопропашные,
<i>Кормовые:</i>		
прифермерские	Силосные, кормовые корнеплоды, картофель на корм, культуры на зеленый корм (озимая рожь, рапс, кукуруза, однолетние травы и др.)	Плодосеменные, пропашные, травяно-пропашные
сенокосно-пастбищные	Многолетние травы 4 – 6 лет и более	Травопольные (в том числе почвозащитные), травяно-пропашные
<i>Специальные:</i>		
овощные	Овощные	Травяно-пропашные, пропашные
овощекормовые	Овощные и кормовые культуры	То же
почвозащитные	Многолетние травы, зерновые	Травопольные, зернотравяные

Источник: «Справочник агронома Нечерноземной зоны» под редакцией академика ВАСХНИЛ Г.В. Гуляева Москва ВО «АГРОПРОМИЗДАТ», 1990

Помимо типа и вида севооборот характеризуют еще и по количеству полей, указывают площадь поля и общую площадь пашни, которую занимает севооборот. Количество полей в севообороте устанавливают, исходя из структуры посевных площадей, организационно-хозяйственных условий, особенностей рельефа и землепользования конкретного хозяйства. В севообороте может быть от 2—3 до 10—12 полей.

При решении вопроса о видах, количестве севооборотов и размещении посевных площадей в хозяйстве в них необходимо учитывать уже существующие севообороты. При изменении специализации хозяйства проектируют новую систему севооборотов.

Количество, размеры и площади специальных севооборотов определяются в зависимости от потребности в продукции их главных культур, специфичных требований к местам их выращивания. Размещают их при наличии необходимых условий вблизи населенных пунктов, дорог с твердым покрытием и водоемов. При определении количества и размеров специальных севооборотов необходимо предусматривать возможность рационального чередования культур, введения севооборотов, способствующих индустриализации производства и высокопроизводительному использованию техники. Если площади специальных культур недостаточны для введения севооборотов, то целесообразно проектировать комбинированные севообороты, например, овощекормовые.¹⁰

Согласно природно-сельскохозяйственному районированию в почвенном покрове Московской области преобладают дерново-подзолистые почвы.

Дерново-подзолистые почвы формируются под хвойно-широколиственными лесами с травянистым покровом в условиях промывного типа водного режима. По степени подзолообразования выделены две группы:

1 – дерново-слабо- и среднеподзолистые почвы

2 – сильноподзолистые.

Дерново-слабо- и среднеподзолистые почвы преобладают в Московской области: 1 430,5 тыс. га, из которых около половины (48,4%) находится под сельхозугодиями, в основном под пашней (579,7 тыс. га). Разнообразие почв по механическому составу (от песчаных до тяжелосуглинистых) обусловлено почвообразующими породами, основные из которых – это водноледниковые и древнеаллювиальные песчаные и супесчаные отложения, моренные и покровные суглинки, двучленные отложения.

¹⁰ <http://eclib.net/30/22.html>

Таблица 11.4-2 Основные свойства преобладающих пахотных дерново-подзолистых легко- и среднесуглинистых почв на покровных суглинках¹¹

Показатель	Параметры Апах	
	существующие	реально оптимальные*
Мощность, см	24 – 26	30 – 32
Содержание гумуса, %	1,1 – 1,9	2,0 2,3
Запасы гумуса, т/га	45 – 50	70 – 85
Содержание обменных оснований (Ca ²⁺ , Mg ²⁺), мг-экв/ 100 г почвы рН	10 – 13	15 – 16
Гидролитическая кислотность, мг-экв/ 100 г почвы	5,0 – 6,2	5,5 – 6,0
Плотность, г/см ³	0,9 – 3,3	1,0 1,5
Порозность, %	1,1 - 1,3	1,2
Порозность, %	50 – 52	54 - 55

* Приводятся реально достижимые оптимальные параметры высокого плодородия, разработанные в Почвенном институте им. В.В. Докучаева и И.И. Кармановым и др. (Региональные эталоны почвенного плодородия. М. 1991)

Источник: рассчитано Оценщиком

По механическому составу почвы Московской области относят к песчаному и супесчаному составу.

Дерново-подзолистые почвы песчаного и супесчаного механического состава имеют меньшие запасы гумуса (17 – 51 т/га), плотность 1,4 – 1,65 г/см³ и более низкий уровень плодородия по сравнению с легко- и среднесуглинистыми.

Основные отрасли земледелия, возможные в Московской области, исходя из агроклиматических условий, – овощеводство и картофелеводство, могут выращиваться зерновые культуры.

Исходя из типовой структуры посевов и типовых наборов севооборотов для различных агроклиматических зон Московской области, для объекта оценки принята самая распространенная восьмипольная схема севооборота: поле № 1 – картофель, поле № 2 – пшеница фуражная, поле №№ 3,4 – многолетние травы, поле № 5 – картофель, поле № 6 – ячмень, поле №№ 7,8 – многолетние травы.

Таблица 11.4-3 Структура посевов в принятом севообороте

№ п/п	Культура	Количество полей по каждой культуре	Структура, %
1	Картофель	2	25%
2	Пшеница фуражная	2	25%
3	Многолетние травы	4	50%

Источник: рассчитано Оценщиком

Определение нормативной урожайности, расчет выхода товарной продукции

Многолетние травы

Таблица 11.4-4 Качественные показатели сельскохозяйственных угодий субъектов Российской Федерации¹²

Федеральный округ, субъект РФ	Зерновой эквивалент, ц/га	Нормативная урожайность сельскохозяйственных культур, ц/га		
		зерновые	картофель	многолетние травы
Московская обл.	30	19,9	146	42,6

Источник: Справочник агроклиматического оценочного зонирования субъектов Российской Федерации под редакцией С.И. Носова (Москва, изд-во Маросейка, 2010).

Нормативная урожайность по Московской области для кормовых культур – многолетних трав составляет 42,6 ц/га или 4 260 кг/га.

Многолетние травы не являются товарной продукцией растениеводства, поэтому для удобства дальнейшего расчета валового дохода, нормативный урожай многолетних трав будет пересчитан по его кормовой питательности в кормовые единицы. Кормовая единица - количество корма, соответствующее по своей питательности 1 кг зерна овса среднего качества. В 1 кг сена бобового посевного из клевера содержится 0,52 к. ед. (Источник: "Нормы и рацион кормления животных", ТСХА, 1992. Таблица "Состав и питательность кормов" на стр. 83)

¹¹ Почвенный покров Московской области (Пояснительная записка к почвенной карте масштаба 1:300 000), Российская АН Пушчинский научный центр Институт почвоведения и фотосинтеза. Пушкино. 1993

¹² Справочник агроклиматического оценочного зонирования субъектов Российской Федерации под редакцией С.И. Носова (Москва, изд-во Маросейка, 2010)

Таким образом, нормативная урожайность с 1 га многолетних трав по своей питательности в к. ед. составит:

$$4\ 260\ \text{кг/га} * 0,52\ \text{к.ед.} = 2\ 215,2\ \text{к. ед.}$$

В экономике сельского хозяйства практикуется пересчет урожая, не являющегося товарной продукцией растениеводства, по содержанию в ней кормовых единиц в товарную продукцию животноводства. Поэтому будет проведен пересчет количества кормовых единиц в прибавку молока, образующегося при скормливании 1 к.ед. молочному стаду КРС при годовом удое 6 000 кг, где выход молока из 1 к. ед. = 1 кг. молока 4% жирности.¹³

Следовательно, урожай кормовых единиц с 1 га многолетних трав эквивалентен прибавке 2 215,2 кг молока 4% жирности. Количество молока 4% должно быть пересчитано в зачетное молоко по базисной жирности, которая для Московской области составляет 3,4%.¹⁴

$$2\ 215,2\ \text{кг молока 4\% жирности} * 4\%/3,4\% = 2\ 606,12\ \text{кг молока 3,4\% жирности}$$

Зерновые и картофель

Нормативная урожайность по Московской области составляет¹⁵:

зерновые культуры - 19,9 ц/га или 1 990 кг/га.;

картофель – 146 ц/га или 14 600 кг/га.

Определение цены реализации товарной продукции

Цены реализации товарной продукции определены с использованием портала департамента Министерства сельского хозяйства РФ (<http://monitoring.mcsx.ru/>).

Средние цены сельскохозяйственных товаропроизводителей были определены на основании данных для Московской области, опубликованные на дату ближайшую к дате оценки.

По результатам анализа цен сельскохозяйственных товаропроизводителей по категории товара: молоко, картофель, пшеница было выявлено, что в прайсе на 23.01.2020 г. отсутствует информация о ценах пшеницы. В связи с чем цены по пшеницы принимались на по предыдущей дате т.е. 09.01.2020 г. Далее приведены скриншоты по ценам сельскохозяйственных товаропроизводителей.

¹³ "Справочник по планированию и экономике сельского хозяйства" Н.А. Окунь, Ю.М. Пехтерев, Росельхозгиздат. 1987. Таблица 4.25 на стр. 305

¹⁴ "Справочник по планированию и экономике сельского хозяйства" Н.А. Окунь, Ю.М. Пехтерев, Росельхозгиздат. 1987. Таблица 4.6 на стр. 271

¹⁵ Справочник агроклиматического оценочного зонирования субъектов Российской Федерации под редакцией С.И. Носова (Москва, изд-во Маросейка, 2010)

Таблица 11.4-5 Средние цены сельскохозяйственных товаропроизводителей на 23.01.2020

Период действия				Цена, руб/тонна
Организация				
Предметный показатель	Вид цены	НДС		
23 января 2020 г.				
Российская Федерация				
Дальневосточный ФО				
Приволжский ФО				
Северо-Западный ФО				
Северо-Кавказский ФО				
Сибирский ФО				
Уральский ФО				
Центральный ФО				
Белгородская область				
Брянская область				
Владимирская область				
Воронежская область				
Ивановская область				
Калужская область				
Костромская область				
Курская область				
Липецкая область				
Московская область				
Молоко сырое "без НДС"	Производители			27 400
Молоко сырое (высший сорт) "без НДС"	Производители			27 400
Картофель "без НДС"	Производители			10 307,14
Орловская область				
г. Москва				
Рязанская область				
Смоленская область				
Тамбовская область				
Тверская область				
Тульская область				
Ярославская область				
Южный ФО				
Итого				

Источник: Министерство сельского хозяйства РФ

Таблица 11.4-6 Средние цены сельскохозяйственных товаропроизводителей на 09.01.2020

Период действия				Цена, руб/тонна
Организация				
Предметный показатель	Вид цены	НДС		
9 января 2020 г.				
Российская Федерация				
Дальневосточный ФО				
Приволжский ФО				
Северо-Западный ФО				
Северо-Кавказский ФО				
Сибирский ФО				
Уральский ФО				
Центральный ФО				
Белгородская область				
Брянская область				
Владимирская область				
Воронежская область				
Ивановская область				
Калужская область				
Костромская область				
Курская область				
Липецкая область				
Московская область				
Пшеница фуражная "без НДС"	Производители			9 766,67
Орловская область				
г. Москва				
Рязанская область				
Смоленская область				
Тамбовская область				
Тверская область				
Тульская область				
Ярославская область				
Южный ФО				
Итого				

Источник: Министерство сельского хозяйства РФ

В дальнейших расчетах использованы цены на 23.01.2020 и 09.01.2020 г. для Московской области, как ближайшие цены к дате оценки:

- Картофель – 10,30714 руб./кг;
- Пшеница фуражная – 9,76667 руб./кг;
- Молоко 3,4% жирности – 27,40000 руб./кг

Расчет валового дохода с 1 га каждого поля севооборота

Валовой доход определяется как произведение нормативной урожайности товарной продукции и рыночной цены сельскохозяйственной продукции.

Таблица 11.4-7 Расчет валового дохода с 1 га каждого поля севооборота

№ п/п	Товарная продукция	Средние рыночные цены на сельскохозяйственную продукцию, руб. / кг	Нормативная урожайность сельскохозяйственных культур, кг/га	Валовой доход, руб./га
1	Картофель	10,30714	14 600,00	150 484
2	Пшеница фуражная	9,76667	1 990,00	19 436
3	Молоко 3,4% жирности	27,40000	2 606,12	71 408

Источник: рассчитано Оценщиком

Расчет себестоимости (издержек) с 1 га каждого поля севооборота

Уровень рентабельности представляет собой процентное отношение прибыли к себестоимости, а прибыль определяется как разница между выручкой и себестоимостью. После преобразования получается формула связи уровня рентабельности с себестоимостью продукции.

$$R = 100 * (\frac{Ц}{С} - 1), \text{ где}$$

R - уровень рентабельности, %

Ц - цена реализации, руб.

С - себестоимость продукции, руб.

Следовательно, зная уровень рентабельности и цены реализации, можно рассчитать себестоимость, необходимую для заданного уровня рентабельности:

$$С = \frac{Ц}{(R / 100 + 1)}, \text{ где}$$

R - уровень рентабельности, %

Ц - цена реализации, руб.

С - себестоимость продукции, руб.

При эффективном менеджменте, уровень рентабельности сельскохозяйственного назначения будет равен рентабельности, достаточной для ведения расширенного воспроизводства **30 - 40%** (Источник: стр. 83 "Рентное регулирование сельскохозяйственного назначения в условиях рынка" Сагайдак А.Э., Лукьянчикова А.А. Государственный университет землеустройства, 2005 г.)

Таким образом, для дальнейших расчетов использована величина **35%**.

Затраты (издержки) на производство сельскохозяйственной продукции определяются с учетом прибыли предпринимателя. Принимается, что прибыль предпринимателя содержится в размере величины, равной уровню рентабельности.

Таблица 11.4-8 Расчет себестоимости с 1 га каждого поля севооборота

№ п/п	Товарная продукция	Валовой доход, руб./га	Рентабельность, %	Себестоимость (издержки), руб./га
1	Картофель	150 484	35	111 470
2	Пшеница фуражная	19 436	35	14 397
3	Молоко 3,4% жирности	71 408	35	52 895

Источник: рассчитано Оценщиком

Расчет чистого операционного дохода, приходящегося на землю с 1 га каждого поля севооборота

Чистый операционный доход, приходящийся на землю с 1 га каждого поля севооборота, рассчитывается как разница между валовым доходом и издержками.

Таблица 11.4-9 Расчет чистого операционного дохода

№ п/п	Товарная продукция	Валовой доход, руб./га	Издержки (себестоимость), руб./га	Чистый операционный доход, руб./га	Структура севооборота, %	Чистый операционный доход с учетом севооборота, руб./га
1	Картофель	150 484	111 470	39 014	25%	9 754
2	Пшеница фуражная	19 436	14 397	5 039	25%	1 260
3	Молоко 3,4%	71 408	52 895	18 513	50%	9 257

№ п/п	Товарная продукция	Валовой доход, руб./га	Издержки (себестоимость), руб./га	Чистый операционный доход, руб./га	Структура севооборота, %	Чистый операционный доход с учетом севооборота, руб./га
жирности						
Чистый операционный доход с учетом севооборота, руб./га						20 271
Источник: рассчитано Оценщиком						

Расчет коэффициента капитализации

Основными способами определения коэффициента капитализации являются:

- деление величины земельной ренты по аналогичным земельным участкам на цену их продажи;
- увеличение безрисковой ставки отдачи на капитал на величину премии за риск, связанный с инвестированием капитала в оцениваемый земельный участок.

Поскольку получить информацию о ценах продаж сельскохозяйственных угодий в Московской области и о величине земельной ренты в объеме и качестве, достаточных для обоснованного расчета коэффициента капитализации, не представляется возможным, Исполнитель произвел расчет коэффициента капитализации способом увеличения безрисковой ставки отдачи на капитал на величину премии за риск, связанный с инвестированием капитала в оцениваемый земельный участок.

Коэффициент капитализации состоит из двух частей:

- 1) Ставки доходности инвестиций (капитала), представляющей собой компенсацию, которую инвестор ожидает получить в результате вложения денежных средств в оцениваемый земельный участок. При этом учитывается риск вложения и другие факторы, связанные с конкретными инвестициями.
- 2) Нормы возврата капитала, т.е. погашение суммы первоначальных вложений. Эта составляющая коэффициента капитализации применяется только к амортизируемой части активов. Земля по определению представляет собой неподверженный износу актив, поэтому норма возврата капитала при расчете коэффициента капитализации земельного участка не учитывается.

Безрисковое вложение средств подразумевает, что инвестор независимо ни от чего получит на вложенный капитал именно тот доход, на который он рассчитывал в момент инвестирования средств.

Имеется в виду лишь относительное, а не абсолютное отсутствие риска. Безрисковое вложение приносит, как правило, какой-то минимальный (фиксированный) уровень дохода, достаточный для покрытия уровня инфляции в стране, и риска, связанного с вложением в данную страну (так называемого странового риска).

Как показатель доходности безрисковых операций нами была выбрана ставка доходности к погашению текущая, равная 6,53% (по данным Министерства финансов)¹⁶.

¹⁶ http://www.cbr.ru/hd_base/zcyc_params/

НАВИГАЦИЯ ПО РАЗДЕЛУ:

Кривая бескупонной доходности государственных облигаций

08.05.2020 - 15.05.2020

Дата	Срок до погашения, лет											
	0,25	0,5	0,75	1	2	3	5	7	10	15	20	30
<u>15.05.2020</u>	4,84	4,78	4,74	4,71	4,69	4,76	5,02	5,33	5,73	6,12	6,32	6,53
<u>14.05.2020</u>	4,98	4,93	4,90	4,87	4,85	4,92	5,19	5,52	5,94	6,35	6,55	6,74
<u>13.05.2020</u>	4,84	4,85	4,87	4,88	4,93	5,02	5,31	5,62	6,00	6,38	6,58	6,80
<u>12.05.2020</u>	4,82	4,84	4,86	4,88	4,97	5,07	5,34	5,63	6,02	6,40	6,59	6,78
<u>08.05.2020</u>	4,82	4,86	4,89	4,92	5,02	5,15	5,43	5,72	6,08	6,40	6,56	6,71

Источник: https://cbr.ru/hd_base/zcyc_params/

Надбавка за низкую ликвидность (поправка на неликвидность) учитывает невозможность немедленного возврата вложенных в земельный участок инвестиций.

Поправка на неликвидность представляет собой поправку на длительную экспозицию при продаже объекта и время по поиску нового арендатора в случае отказа от аренды существующего арендатора.

Поправка на неликвидность может быть рассчитана по следующей формуле:

$$Пнл = \frac{Сэк * Rf}{12}, \text{ где:}$$

Сэк – срок экспозиции объекта недвижимости, т.е. период времени, начиная с даты представления на открытый рынок (публичная оферта) объекта оценки до даты совершения сделки с ним (в месяцах);

Rf – безрисковая ставка, %.

Исследование на тему времени ликвидности для объектов недвижимости приведено на сайте «СтатРиэлт»¹⁷.

¹⁷ <https://statrielt.ru/statistika-rynka/statistika-na-01-01-2020g/korrektirovki-stoimosti-zemli>



Падать объявления Мои объявления База недвижимости Статистика рынка Для оценки Оформление прав Эксплуатация и ремонт Анализ рынка Компании на рынке Отзывы и предложения

Сроки ликвидности, Сроки продажи, экспозиции - Типичные для рынка земельных участков и массивов на 01.01.2020 года

Категория: Корректировки рыночной стоимости земельных участков (опубликовано 17.01.2020 г.)

- типичные для рынка сроки продажи земельных участков и массивов.

Итоги расчетов StatRиелт на основе актуальных рыночных данных за истекший квартал¹

№	Объекты жилой недвижимости	Нижняя граница	Верхняя граница	Среднее значение по РФ ¹ , мес.	По регионам ¹		
					А группа	Б группа	В группа
1	Земельные участки населенных пунктов (для размещения и строительства жилых и общественных зданий, стрений)	2	9	5	4	5	6
2	Земельные участки населенных пунктов для сельскохозяйственного использования, в том числе участки земель сельскохозяйственного назначения для дачного строительства, для садоводства	4	13	8	6	8	10
3	Земельные участки категории промышленности, транспорта, связи и иного специального назначения, в том числе земель населенных пунктов, предназначенные для размещения производственных объектов и объектов инженерной и коммунальной инфраструктуры	4	17	9	7	9	11
4	Земельные участки сельскохозяйственного назначения (в зависимости от разрешенного использования, общей площади, местоположения и возможности подключения коммуникаций), изымаемая земля для дачного строительства и для садоводства	7	24	13	9	13	16

Примечания:

- Сроки продажи определены по срокам нахождения объектов в открытой экспозиции при выборе по каждому виду объектов в различных регионах Российской Федерации. Сроки действительны в рыночных условиях и с применением рыночных технологий продажи (профессиональными риэлторами, с регулярной рекламой объектов продажи в своих массовых региональных СМИ).
 - При достаточном аргументировании и обосновании заинтересованных сторон сделки срок ликвидности может быть согласованно принят в пределах:
- нижняя граница – востребованные рынком объекты, расположенные на платно застроенных территориях, с высоким пешеходным и/или транспортным трафиком, обеспеченные инженерной и дорожной инфраструктурой;
 - верхняя граница выбора – объекты наибольшей площади и худшего качества (по местоположению, насыщенности и качеству инженерной и дорожной инфраструктурой)

Срок экспозиции был принят как максимальное значение диапазона на начало января 2020 г. и составил 24 месяца.

Таким образом, поправка на неликвидность составит:

$$Пнл = 6,53\% * 24 / 12 = 13,06\%.$$

Надбавка за риск утраты или повреждения имущества учитывает возможность случайной потери потребительских свойств объекта. Для земельных участков вероятность потери потребительских свойств незначительна, поэтому данная надбавка за риск в расчетах не учитывается.

Для активов, представляющих собой земельные участки для сельскохозяйственного производства, учитываются прочие риски, специфические для данного вида имущества. Расчет величины надбавки за прочие специфические риски представлен ниже.

Таблица 11.4-10 Расчет надбавки за прочие специфические риски

Уровень риска	Низкий		Средний				Высокий		
	0,00%	2,50%	5,00%	7,50%	10,00%	12,50%	15,00%	17,50%	20,00%
Прочие специфические риски									
Природно-климатические факторы		1							
Качество управления инвестициями		1							
Прогнозируемость доходов		1							
Расчет надбавки за прочие риски									
Количество наблюдений	0	3	0	0	0	0	0	0	0
Взвешенный итог	0,00%	7,50%	0,00%	0,00%	0,00%	0,00%	0,00%	0,00%	0,00%
Итого					7,50%				
Количество факторов					3				
Средневзвешенное значение					2,50%				

Таблица 11.4-11 Расчет коэффициента капитализации

Наименование показателя	Значение, %
Безрисковая ставка	6,53%
Надбавка за низкую ликвидность	13,06%
Надбавка за риск ведения сельского хозяйства	2,50%
Коэффициент капитализации	22,09%

Источник: рассчитано Оценщиком

Таблица 11.4-12 Определение удельной стоимости 1 сотки земельного участка по доходному подходу

Наименование показателя	Значение
Чистый доход с 1 га оцениваемых сельскохозяйственных угодий, руб.	20 271
Коэффициент капитализации	22,09%
Рыночная стоимость 1 га объекта оценки, рассчитанная методом капитализации земельной ренты, руб.	91 765,50
Рыночная стоимость 1 сотки объекта оценки, рассчитанная методом капитализации земельной ренты, руб.	917,66

Источник: рассчитано Оценщиком

Таблица 11.4-13 Справедливая стоимость объекта оценки

№ п/п	Кадастровый (или условный) номер	Площадь, сотка	Удельная стоимость за 1 сотку, руб.	Справедливая стоимость, руб.	Справедливая стоимость, (округленно), руб.
1.	50:34:0000000:21657	300,00	917,66	275 298	275 000
2.	50:34:0000000:21658	6 749,04	917,66	6 193 324	6 193 000
Итого					6 468 000

Источник: рассчитано Оценщиком

Как было установлено ранее земельные участки сдаются в аренду, в соответствии с дополнительным соглашением № 19 от 12.12.2019 заключенным к договору аренды земельных участков № СЗР-ВС/17 срок окончания аренды – 03.07.2020 г., т.е. до окончания договора аренды – 3 месяца, в соответствии с исследованием проведенным на сайте «СтатРиэлт», срок экспозиции земельных участков сельскохозяйственного назначения находится в интервале от 7 до 24 месяцев, таким образом при продаже земельных участков данное обременение не будет влиять на рыночную стоимость, т.к. скорее всего оно уже закончится, следовательно, Оценщик не анализировал ставки аренды на рыночность.

12. СОГЛАСОВАНИЕ РЕЗУЛЬТАТОВ ОЦЕНКИ

Согласно п. 8 ФСО № 3, в разделе согласования результатов должно быть приведено согласование результатов расчетов, полученных при применении различных подходов к оценке, а также использовании полученных с применением различных подходов.

При согласовании результатов, в рамках применения каждого подхода Оценщик должен привести в Отчете об оценке описание процедуры соответствующего согласования. Если при согласовании используется взвешивание результатов, полученных при применении различных подходов к оценке, а также использовании разных методов в рамках применения каждого подхода, оценщик должен обосновать выбор использованных весов, присваиваемых результатам, полученным при применении различных подходов к оценке, а также использовании разных методов в рамках применения каждого подхода.

В рамках настоящего Отчета Оценщиком для определения стоимости земельного участка был использован только доходный подход. Согласование не требуется.

13. ЗАКЛЮЧЕНИЕ ОБ ИТОГОВОЙ ВЕЛИЧИНЕ СТОИМОСТИ ОБЪЕКТА ОЦЕНКИ

На основании предоставленной информации, выполненного анализа и расчетов рекомендуемая нами итоговая величина справедливой стоимости объекта оценки, с необходимыми допущениями и ограничениями составляет:

Кадастровый (или условный) номер	Площадь, кв.м.	Справедливая стоимость, (округленно), руб. ¹⁸
50:34:0000000:21657	30 000	275 000
50:34:0000000:21658	674 904	6 193 000
Итого		6 468 000

Суждение Оценщика о возможных границах интервала, в котором может находиться итоговая стоимость

В соответствии с Заданием на оценку от Оценщика не требуется приводить своего суждения о возможных границах интервала, в котором может находиться итоговая стоимость.

¹⁸ В соответствии с подпунктом 6 пункта 2 статьи 146 главы 21 «Налог на добавленную стоимость» Налогового кодекса Российской Федерации операции по реализации земельных участков (долей в них) не облагаются налогом на добавленную стоимость.

14. ЗАЯВЛЕНИЕ О СООТВЕТСТВИИ

Разделы 3 и 14 включены в отчет в соответствии с требованиями стандартов и правил оценочной деятельности саморегулируемой организации оценщиков. При составлении данного отчета использован Свод стандартов оценки Российского общества оценщиков СМД РОО 04-070-2015. Оценщик делает заявление о том, что:

- факты, представленные в отчете правильны и основываются на знаниях оценщика;
- анализ и заключения ограничены только сообщенными допущениями и условиями;
- оценщик не имел интереса в оцениваемом имуществе;
- гонорар оценщика не зависит от любых аспектов отчета;
- оценка была проведена в соответствии с кодексом этики и стандартами поведения;
- образование оценщика соответствует необходимым требованиям;
- оценщик имеет опыт оценки аналогичного имущества и знает район его нахождения;
- никто, кроме лиц, указанных в отчете не обеспечивал профессиональной помощи в подготовке отчета;

Давыдов А.В., оценщик



ПРИЛОЖЕНИЕ 1. ПЕРЕЧЕНЬ ДАННЫХ, ИСПОЛЬЗОВАННЫХ ПРИ ПРОВЕДЕНИИ ОЦЕНКИ ОБЪЕКТА ОЦЕНКИ

1. ПРАВОВАЯ ИНФОРМАЦИЯ

1. Гражданский кодекс Российской Федерации;
2. Федеральный Закон РФ «Об оценочной деятельности в Российской Федерации» от 29 июля 1998 г. № 135-ФЗ;
3. Федеральный стандарт оценки «Общие понятия оценки, подходы к оценке и требования к проведению оценки (ФСО №1)», утвержден Приказом Минэкономразвития России № 297 от 20 мая 2015 года.
4. Федеральный стандарт оценки «Цель оценки и виды стоимости (ФСО №2)», утвержден Приказом Минэкономразвития РФ № 298 от 20 мая 2015 года.
5. Федеральный стандарт оценки «Требования к отчету об оценке (ФСО №3)», утвержден Приказом Минэкономразвития РФ № 299 от 20 мая 2015 года.
6. Федеральный стандарт оценки «Оценка недвижимости (ФСО №7)», утвержден Приказом Минэкономразвития РФ № 661 от 25 сентября 2014 года.
7. Свод стандартов оценки Общероссийской Общественной Организации «Российское общество оценщиков». (ССО РОО 2015). Протокол Совета РОО 07-Р от 23.12.2015 г.

2. МЕТОДИЧЕСКАЯ ИНФОРМАЦИЯ

1. «Справочник оценщика недвижимости - 2018. Земельные участки сельскохозяйственного назначения». Под редакцией Л. А. Лейфера.
2. «Справочник оценщика недвижимости - 2018. Земельные участки, Часть 1». Под редакцией Л. А. Лейфера.

3. РЫНОЧНАЯ ИНФОРМАЦИЯ

Интернет-сайты:

- <http://maps.yandex.ru/>
- <http://www.icss.ac.ru/>
- <http://www.b2bis.ru/>
- <http://web.archive.org/web>
- <http://ru.wikipedia.org/>
- <http://www.avito.ru>
- <http://cian.ru/>
- [http://realty.dmir.ru,](http://realty.dmir.ru)
- www.zemer.ru

ПРИЛОЖЕНИЕ 2. КОПИИ ДОКУМЕНТОВ, ПОДТВЕРЖДАЮЩИХ ПРАВОМОЧНОСТЬ ОЦЕНКИ







ПРИЛОЖЕНИЕ 3. ИНФОРМАЦИЯ, ИСПОЛЬЗОВАННАЯ В РАСЧЕТАХ

СПРАВОЧНИК

32



1. 10.
Московская область



ЦЕНТРАЛЬНЫЙ ФЕДЕРАЛЬНЫЙ ОКРУГ

Агроклим. подзона	Зем.-оцен. район	Площадь с.-х. угодий, тыс.га	Сумма температур >10 °С	КУ	АП	КК	Гумус, ц из 1 т навоза	Минерализация гумуса в парах, ц/га	Стоимость зерна, руб./ц	БК
1	1	933,0	1900–1975	1,1	7,0	150	0,50	–	235	89
2	1,2	265,2	2000–2100	1,1	7,2	156	0,50	–	235	93
3	2,3	123,9	2125–2175	1,06–1,08	7,3	158	0,50	–	239	96

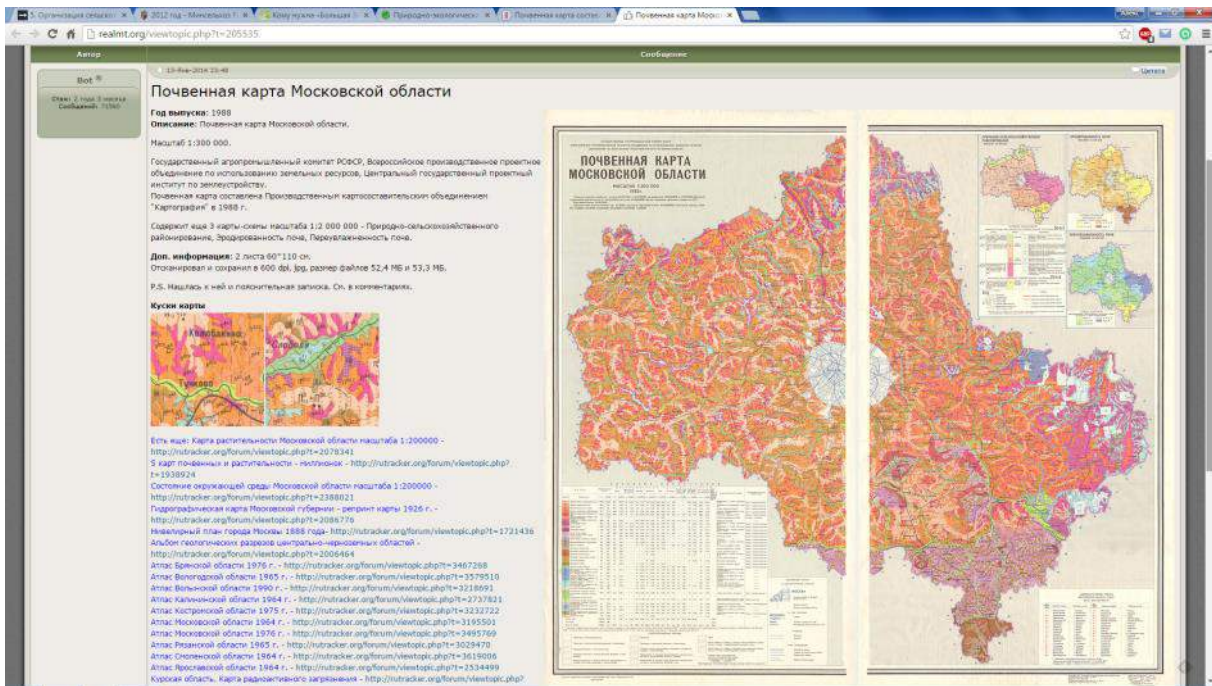
Агроклим. подзона	Зем.-оцен. район	Структура посевов, %								
		Зерновые	Картофель	Многолетние травы	Однолетние травы	Лён-долгунец	Сахарная свёкла	Подсолнечник	Соя	Чистый пар
1	1	50,0	3,7	35,1	10,0	1,2	–	–	–	–
2	1,2	50,0	3,7	36,3	10,0	–	–	–	–	–
3	2,3	50,0	3,7	33,0	10,0	–	3,3	–	–	–

Агроклим. подзона	Зем.-оцен. район	Коэффициенты к зерновым							
		Картофель	Многолетние травы	Однолетние травы	Кукуруза на зерно	Лён-долгунец	Сахарная свёкла	Подсолнечник	Соя
1	1	7,01	1,98	1,69	–	1,62	–	–	–
2	1,2	7,16	1,94	1,66	–	–	–	–	–
3	2,3	7,04	1,86	1,62	–	–	9,92	–	–

Агроклим. подзона	Зем.-оцен. район	Структура зерновых, %				
		Озимая пшеница	Ячмень	Яровая пшеница	Рожь	Кукуруза на зерно
1	1	50	50	–	–	–
2	1,2	50	50	–	–	–
3	2,3	50	50	–	–	–

МОСКОВСКАЯ ОБЛАСТЬ

33



Значения кривой безусловной доходности государственных облигаций (% годовых) | Банк России

Навигация по разделу: Кривая безусловной доходности государственных облигаций

08.05.2020 - 15.05.2020

Дата	Срок до погашения, лет											
	0,25	0,5	0,75	1	2	3	5	7	10	15	20	30
15.05.2020	4,84	4,78	4,74	4,71	4,69	4,76	5,02	5,33	5,73	6,12	6,32	6,53
14.05.2020	4,98	4,93	4,90	4,87	4,85	4,92	5,19	5,52	5,94	6,35	6,55	6,74
13.05.2020	4,84	4,85	4,87	4,88	4,93	5,02	5,31	5,62	6,00	6,38	6,58	6,80
12.05.2020	4,82	4,84	4,86	4,88	4,97	5,07	5,34	5,63	6,02	6,40	6,59	6,78
08.05.2020	4,82	4,86	4,89	4,92	5,02	5,15	5,43	5,72	6,06	6,40	6,56	6,71

ПРИЛОЖЕНИЕ 4. КОПИИ ДОКУМЕНТОВ ОБ ОБЪЕКТЕ ОЦЕНКИ

УПРАВЛЕНИЕ ФЕДЕРАЛЬНОЙ СЛУЖБЫ ГОСУДАРСТВЕННОЙ РЕГИСТРАЦИИ, КАДАСТРА И КАРТОГРАФИИ ПО МОСКОВСКОЙ ОБЛАСТИ

(полное наименование органа регистрации прав)

Раздел 1

Выписка из Единого государственного реестра недвижимости об основных характеристиках и зарегистрированных правах на объект недвижимости
Сведения об основных характеристиках объекта недвижимости

В Единый государственный реестр недвижимости внесены следующие сведения:

Земельный участок	
(вид объекта недвижимости)	
Лист № _____ Раздела 1	Всего листов раздела 1: _____
28.11.2019	Всего разделов: _____
Кадастровый номер:	50:34:0000000:21657
Номер кадастрового квартала:	50:34:0000000
Дата присвоения кадастрового номера:	18.11.2019
Ранее присвоенный государственный учетный номер:	данные отсутствуют
Адрес:	Российская Федерация, Московская область, городской округ Коломенский
Площадь:	30000 +/- 38кв. м
Кадастровая стоимость, руб.:	данные отсутствуют
Кадастровые номера расположенных в пределах земельного участка объектов недвижимости:	данные отсутствуют
Категория земель:	Земли сельскохозяйственного назначения
Виды разрешенного использования:	Для сельскохозяйственного производства
Статус записи об объекте недвижимости:	Сведения об объекте недвижимости имеют статус "актуальные"
Особые отметки:	Граница земельного участка пересекает границы земельных участков (земельного участка) с кадастровыми номерами (кадастровый номером) 50:34:0000000:21559. Для данного земельного участка обеспечен доступ посредством земельного участка (земельных участков) с кадастровым номером (кадастровыми номерами) 50:34:0000000:21658.
Получатель выписки:	Закрытый паевой инвестиционный рентный фонд "Своя земля - рентный" находящийся в Д.У. Общества с ограниченной ответственностью "УПРАВЛЯЮЩАЯ КОМПАНИЯ "ТОВАРИЩЕСТВО ДОВЕРИТЕЛЬНОГО УПРАВЛЕНИЯ"
ГЛАВНЫЙ СПЕЦИАЛИСТ-ЭКСПЕРТ	Маркова Н. А.
(подпись)	(подпись)

М.П.

Раздел 2

Выписка из Единого государственного реестра недвижимости об основных характеристиках и зарегистрированных правах на объект недвижимости

Сведения о зарегистрированных правах на объект недвижимости

Земельный участок	
(вид объекта недвижимости)	
Лист № _____ Раздела 2	Всего листов раздела 2: _____
28.11.2019	Всего разделов: _____
Кадастровый номер:	50:34:0000000:21657
1. Правообладатель (правообладатели):	1.1. Закрытый паевой инвестиционный рентный фонд "Своя земля - рентный" находящийся в Д.У. Общества с ограниченной ответственностью "УПРАВЛЯЮЩАЯ КОМПАНИЯ "ТОВАРИЩЕСТВО ДОВЕРИТЕЛЬНОГО УПРАВЛЕНИЯ", ИНН: 7705877530, ОГРН: 1147746006583
2. Вид, номер и дата государственной регистрации права:	2.1. Собственность, № 50:34:0000000:21657-50/001/2019-2 от 18.11.2019
3. Документы-основания:	3.1. Заявление о государственной регистрации права на недвижимое имущество от 30.10.2019 №50/999-001/2019-575060; Решение о разделе от 08.10.2019
Ограничение прав и обременение объекта недвижимости:	
4.1.1. вид:	Доверительное управление, земельный участок, категория земель: земли сельскохозяйственного назначения, разрешенное использование: для ведения сельскохозяйственного производства, площадь 704 904 кв. м
дата государственной регистрации:	18.11.2019
номер государственной регистрации:	50:34:0000000:21657-50/001/2019-1
срок, на который установлено ограничение прав и обременение объекта:	с 06.02.2019 по 31.03.2024
лицо, в пользу которого установлено ограничение прав и обременение объекта:	Общество с ограниченной ответственностью "УПРАВЛЯЮЩАЯ КОМПАНИЯ "ТОВАРИЩЕСТВО ДОВЕРИТЕЛЬНОГО УПРАВЛЕНИЯ", ИНН: 7705877530
основание государственной регистрации:	Правила доверительного управления Закрытым паевым инвестиционным рентным фондом "Своя земля-рентный" под управлением Общества с ограниченной ответственностью "ТрастЮнион Эссет Менеджмент" от 22.04.2009. от 26.05.2009
5. Сведения о наличии решения об изъятии объекта недвижимости для государственных и муниципальных нужд:	данные отсутствуют
6. Сведения об осуществлении государственной регистрации прав без необходимого в силу закона согласия третьего лица, органа:	данные отсутствуют
ГЛАВНЫЙ СПЕЦИАЛИСТ-ЭКСПЕРТ	Маркова Н. А.
(подпись)	(подпись)

М.П.

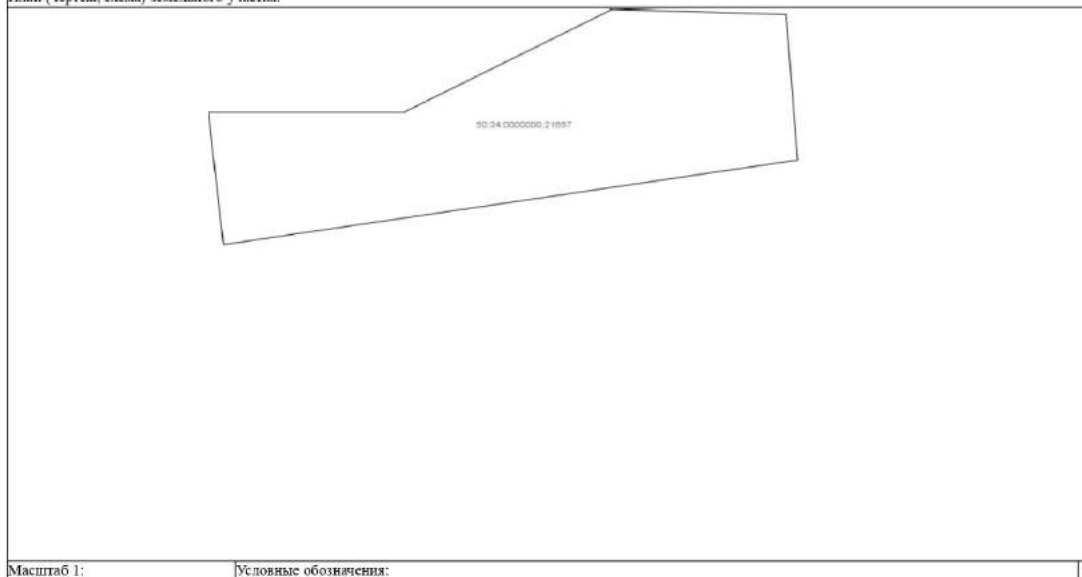
Раздел 3

Выписка из Единого государственного реестра недвижимости об основных характеристиках и зарегистрированных правах на объект недвижимости

Описание местоположения земельного участка

Земельный участок			
<small>(код объекта недвижимости)</small>			
Лист № <u> </u> Раздела <u>3</u>	Всего листов раздела <u>3</u> : <u> </u>	Всего разделов: <u> </u>	Всего листов выписки: <u> </u>
28.11.2019			
Кадастровый номер:		50:34:0000000:21657	

План (чертеж, схема) земельного участка:



Масштаб 1: Условные обозначения:

ГЛАВНЫЙ СПЕЦИАЛИСТ-ЭКСПЕРТ		Миркова Н. А.
<small>(полное наименование должности)</small>	<small>(подпись)</small>	<small>(инициалы, фамилия)</small>

М.П.
ФГИС ЕГРН

почтовое наименование органа регистрации прав

Раздел 1

Выписка из Единого государственного реестра недвижимости об объекте недвижимости

Сведения о характеристиках объекта недвижимости

На основании запроса от 06.12.2019 г., поступившего на рассмотрение 07.12.2019 г., сообщаем, что согласно записям Единого государственного реестра недвижимости:

Земельный участок			
<small>(код объекта недвижимости)</small>			
Лист № <u> </u> Раздела <u>1</u>	Всего листов раздела <u>1</u> : <u> </u>	Всего разделов: <u> </u>	Всего листов выписки: <u> </u>
07.12.2019 № 99/2019/299820914			
Кадастровый номер:		50:34:0000000:21658	

Номер кадастрового квартала:	50:34:0000000
Дата присвоения кадастрового номера:	18.11.2019
Ранее присвоенный государственный учетный номер:	данные отсутствуют
Адрес:	Российская Федерация, Московская область, городской округ Коломенский.
Площадь:	674904 +/- 575 кв. м
Кадастровая стоимость, руб.:	931367.52
Кадастровые номера расположенных в пределах земельного участка объектов недвижимости:	50:34:0000000:486
Кадастровые номера объектов недвижимости, из которых образован объект недвижимости:	50:34:0000000:21559
Кадастровые номера образованных объектов недвижимости:	данные отсутствуют
Сведения о включении объекта недвижимости в состав предприятия как имущественного комплекса:	

Государственный регистратор		ФГИС ЕГРН
<small>полное наименование должности</small>	<small>подпись</small>	<small>инициалы, фамилия</small>

М.П.

Выписка из Единого государственного реестра недвижимости об объекте недвижимости
Сведения о характеристиках объекта недвижимости

Земельный участок		
(код объекта недвижимости)		
Лист № _____ Раздела 1	Всего листов раздела 1: _____	Всего разделов: _____
07.12.2019 № 99/2019/299820914		
Кадастровый номер:		50:34:0000000:21658
Категория земель:	Земли сельскохозяйственного назначения	
Виды разрешенного использования:	Для сельскохозяйственного производства	
Сведения о кадастровом инженере:	Аксеновская Елена Николаевна №35-12-299, ООО "Управляющая компания "Земельное развитие"	
Сведения о лесах, водных объектах и об иных природных объектах, расположенных в пределах земельного участка:	данные отсутствуют	
Сведения о том, что земельный участок полностью или частично расположен в границах зоны с особыми условиями использования территории или территории объекта культурного наследия	данные отсутствуют	
Сведения о том, что земельный участок расположен в границах особой экономической зоны, территории опережающего социально-экономического развития, зоны территориального развития в Российской Федерации, игровой зоны:	данные отсутствуют	
Сведения о том, что земельный участок расположен в границах особо охраняемой природной территории, охотничьих угодий, лесничеств, лесопарков:	данные отсутствуют	
Сведения о результатах проведения государственного земельного надзора:	данные отсутствуют	
Сведения о расположении земельного участка в границах территории, в отношении которой утвержден проект межевания территории:	данные отсутствуют	
Государственный регистратор		ФГИС ЕГРН
полное наименование должности	подпись	инициалы, фамилия

М.П.

Выписка из Единого государственного реестра недвижимости об объекте недвижимости
Сведения о характеристиках объекта недвижимости

Земельный участок		
(или объект недвижимости)		
Лист № _____ Раздела I	Всего листов раздела I: _____	Всего разделов: _____
07.12.2019 № 99/2019/299820914		
Кадастровый номер:		50:34:0000000:21658
Условный номер земельного участка:	данные отсутствуют	
Сведения о принятии акта и (или) заключения договора, предусматривающих предоставление в соответствии с земельным законодательством исполнительным органом государственной власти или органом местного самоуправления находящегося в государственной или муниципальной собственности земельного участка для строительства наемного дома социального использования или наемного дома коммерческого использования:	данные отсутствуют	
Сведения о том, что земельный участок или земельные участки образованы на основании решения об изъятии земельного участка и (или) расположенного на нем объекта недвижимости для государственных или муниципальных нужд:	данные отсутствуют	
Сведения о том, что земельный участок образован из земель или земельного участка, государственная собственность на которые не разграничена:	данные отсутствуют	
Сведения о наличии земельного спора о местоположении границ земельных участков:	данные отсутствуют	
Статус записи об объекте недвижимости:	Сведения об объекте недвижимости имеют статус "актуальные"	
Особые отметки:	Посредством данного земельного участка обеспечен доступ к земельному участку (земельным участкам) с кадастровым номером (кадастровыми номерами) 50:34:0000000:21657.	
Получатель выписки:	ОБЩЕСТВО С ОГРАНИЧЕННОЙ ОТВЕТСТВЕННОСТЬЮ "УПРАВЛЯЮЩАЯ КОМПАНИЯ "ЗЕМЕЛЬНОЕ РАЗВИТИЕ" ИНН 7701908499	
Государственный регистратор		ФГИС ЕПРН
полное наименование должности	подпись	инициалы, фамилия

М.П.

Выписка из Единого государственного реестра недвижимости об объекте недвижимости
Сведения о зарегистрированных правах


Земельный участок		
(код объекта недвижимости)		
Лист № _____ Раздела 2	Всего листов раздела 2: _____	Всего разделов: _____
07.12.2019 № 99/2019/299820914		
Кадастровый номер:		50:34:0000000:21658
1. Правообладатель (правообладатели):	1.1.	Закрытый паевой инвестиционный рентный фонд "Своя земля - рентный" находящийся в Д.У. Общества с ограниченной ответственностью "УПРАВЛЯЮЩАЯ КОМПАНИЯ "ТОВАРИЩЕСТВО ДОВЕРИТЕЛЬНОГО УПРАВЛЕНИЯ", ИНН: 7705877530
2. Вид, номер и дата государственной регистрации права:	2.1.	Собственность, № 50:34:0000000:21658-50/001/2019-1 от 18.11.2019
Ограничение прав и обременение объекта недвижимости:		
3. 3.1.1.	вид:	Доверительное управление, земельный участок, категория земель: земли сельскохозяйственного назначения, разрешенное использование: для ведения сельскохозяйственного производства, площадь 704 904 кв. м
	дата государственной регистрации:	18.11.2019
	номер государственной регистрации:	50:34:0000000:21658-50/001/2019-2
	срок, на который установлено ограничение прав и обременение объекта недвижимости:	с 06.02.2019 по 31.03.2024
	лицо, в пользу которого установлено ограничение прав и обременение объекта недвижимости:	Общество с ограниченной ответственностью "УПРАВЛЯЮЩАЯ КОМПАНИЯ "ТОВАРИЩЕСТВО ДОВЕРИТЕЛЬНОГО УПРАВЛЕНИЯ", ИНН: 7705877530
основание государственной регистрации:		Правила доверительного управления Закрытым паевым инвестиционным рентным фондом "Своя земля-рентный" под управлением Общества с ограниченной ответственностью "ТрастЮнион Эссет Менеджмент" от 22.04.2009
4. Договоры участия в долевом строительстве:	данные отсутствуют	
5. Заявленные в судебном порядке права требования:	данные отсутствуют	
6. Сведения о возражении в отношении зарегистрированного права:	данные отсутствуют	
7. Сведения о наличии решения об изъятии объекта недвижимости для государственных и муниципальных нужд:	данные отсутствуют	
8. Сведения о невозможности государственной регистрации без личного участия правообладателя или его законного представителя:		
9. Правопритязания и сведения о наличии поступивших, но не рассмотренных заявлений о проведении государственной регистрации права (перехода, прекращения права), ограничения права или обременения объекта недвижимости, сделки в отношении объекта недвижимости:	данные отсутствуют	
10. Сведения об осуществлении государственной регистрации сделки, права, ограничения права без необходимого в силу закона согласия третьего лица, органа:	данные отсутствуют	
11. Сведения о невозможности государственной регистрации перехода, прекращения, ограничения права на земельный участок из земель сельскохозяйственного назначения:		
Государственный регистратор		ФГИС ЕГРН
полное наименование должности		инициалы, фамилия
		подпись

М.П.

Раздел 3

Выписка из Единого государственного реестра недвижимости об объекте недвижимости
Описание местоположения земельного участка

Земельный участок			
<small>(из объекта недвижимости)</small>			
Лист № _____ Раздела 3	Всего листов раздела 3: _____	Всего разделов: _____	Всего листов выписки: _____
07.12.2019 № 99/2019/299820914			
Кадастровый номер:		50:34:0000000:21658	


План (чертеж, схема) земельного участка	
	
Масштаб 1: данные отсутствуют	Условные обозначения:

Государственный регистратор		ФГИС ЕГРН
полное наименование должности	подпись	инициалы, фамилия
	М.П.	

Раздел 3

Выписка из Единого государственного реестра недвижимости об объекте недвижимости
Описание местоположения земельного участка

Земельный участок			
<small>(из объекта недвижимости)</small>			
Лист № _____ Раздела 3	Всего листов раздела 3: _____	Всего разделов: _____	Всего листов выписки: _____
07.12.2019 № 99/2019/299820914			
Кадастровый номер:		50:34:0000000:21658	

План (чертеж, схема) земельного участка	
	
Масштаб 1: данные отсутствуют	Условные обозначения:

Государственный регистратор		ФГИС ЕГРН
полное наименование должности	подпись	инициалы, фамилия
	М.П.	

Выписка из Единого государственного реестра недвижимости об объекте недвижимости
Описание местоположения земельного участка

Земельный участок			
(объект недвижимости)			
Лист № _____	Раздела 3.1	Всего листов раздела 3.1 : _____	Всего листов выписки: _____
07.12.2019 № 99/2019/299820914			
Кадастровый номер:		50:34:000000:21658	

Описание местоположения границ земельного участка							
Номер п/п	Номер точки		Дирекционный угол	Горизонтальное проложение, м	Описание закрепления на местности	Кадастровые номера смежных участков	Сведения об адресах правообладателей смежных земельных участков
	начальная	конечная					
1	2	3	4	5	6	7	8
1	1	2	данные отсутствуют	данные отсутствуют	данные отсутствуют	данные отсутствуют	данные отсутствуют
2	2	3	данные отсутствуют	данные отсутствуют	данные отсутствуют	данные отсутствуют	данные отсутствуют
3	3	4	данные отсутствуют	данные отсутствуют	данные отсутствуют	данные отсутствуют	данные отсутствуют
4	4	5	данные отсутствуют	данные отсутствуют	данные отсутствуют	данные отсутствуют	данные отсутствуют
5	5	6	данные отсутствуют	данные отсутствуют	данные отсутствуют	данные отсутствуют	данные отсутствуют
6	6	7	данные отсутствуют	данные отсутствуют	данные отсутствуют	данные отсутствуют	данные отсутствуют
7	7	8	данные отсутствуют	данные отсутствуют	данные отсутствуют	данные отсутствуют	данные отсутствуют
8	8	9	данные отсутствуют	данные отсутствуют	данные отсутствуют	данные отсутствуют	данные отсутствуют
9	9	10	данные отсутствуют	данные отсутствуют	данные отсутствуют	данные отсутствуют	данные отсутствуют
10	10	11	данные отсутствуют	данные отсутствуют	данные отсутствуют	данные отсутствуют	данные отсутствуют
11	11	12	данные отсутствуют	данные отсутствуют	данные отсутствуют	данные отсутствуют	данные отсутствуют
12	12	13	данные отсутствуют	данные отсутствуют	данные отсутствуют	данные отсутствуют	данные отсутствуют
13	13	14	данные отсутствуют	данные отсутствуют	данные отсутствуют	данные отсутствуют	данные отсутствуют
14	14	15	данные отсутствуют	данные отсутствуют	данные отсутствуют	данные отсутствуют	данные отсутствуют
15	15	16	данные отсутствуют	данные отсутствуют	данные отсутствуют	данные отсутствуют	данные отсутствуют

Государственный регистратор		ФГИС ЕГРН
полное наименование должности	подпись	инициалы, фамилия

М.П.

Раздел 3.1

Выписка из Единого государственного реестра недвижимости об объекте недвижимости
Описание местоположения земельного участка

Земельный участок			
(из объекта недвижимости)			
Лист № _____	Раздела 3.1	Всего листов раздела 3.1 : _____	Всего разделов: _____
07.12.2019 № 99/2019/299820914			
Кадастровый номер:		50:34:0000000:21658	

Описание местоположения границ земельного участка							
Номер п/п	Номер точки		Дирекционный угол	Горизонтальное проложение, м	Описание закрепления на местности	Кадастровые номера смежных участков	Сведения об адресах правообладателей смежных земельных участков
	начальная	конечная					
1	2	3	4	5	6	7	8
16	16	17	данные отсутствуют	данные отсутствуют	данные отсутствуют	данные отсутствуют	данные отсутствуют
17	17	18	данные отсутствуют	данные отсутствуют	данные отсутствуют	данные отсутствуют	данные отсутствуют
18	18	19	данные отсутствуют	данные отсутствуют	данные отсутствуют	данные отсутствуют	данные отсутствуют
19	19	20	данные отсутствуют	данные отсутствуют	данные отсутствуют	данные отсутствуют	данные отсутствуют
20	20	21	данные отсутствуют	данные отсутствуют	данные отсутствуют	данные отсутствуют	данные отсутствуют
21	21	22	данные отсутствуют	данные отсутствуют	данные отсутствуют	данные отсутствуют	данные отсутствуют
22	22	23	данные отсутствуют	данные отсутствуют	данные отсутствуют	данные отсутствуют	данные отсутствуют
23	23	24	данные отсутствуют	данные отсутствуют	данные отсутствуют	данные отсутствуют	данные отсутствуют
24	24	25	данные отсутствуют	данные отсутствуют	данные отсутствуют	данные отсутствуют	данные отсутствуют
25	25	26	данные отсутствуют	данные отсутствуют	данные отсутствуют	данные отсутствуют	данные отсутствуют
26	26	27	данные отсутствуют	данные отсутствуют	данные отсутствуют	данные отсутствуют	данные отсутствуют
27	27	28	данные отсутствуют	данные отсутствуют	данные отсутствуют	данные отсутствуют	данные отсутствуют
28	28	29	данные отсутствуют	данные отсутствуют	данные отсутствуют	данные отсутствуют	данные отсутствуют
29	29	30	данные отсутствуют	данные отсутствуют	данные отсутствуют	данные отсутствуют	данные отсутствуют
30	30	31	данные отсутствуют	данные отсутствуют	данные отсутствуют	данные отсутствуют	данные отсутствуют

Государственный регистратор		ФГИС ЕГРН
полное наименование должности	подпись	инициалы, фамилия

М.П.

Раздел 3.1

Выписка из Единого государственного реестра недвижимости об объекте недвижимости
Описание местоположения земельного участка

Земельный участок			
(из объекта недвижимости)			
Лист № _____	Раздела 3.1	Всего листов раздела 3.1 : _____	Всего разделов: _____
07.12.2019 № 99/2019/299820914			
Кадастровый номер:		50:34:0000000:21658	

Описание местоположения границ земельного участка							
Номер п/п	Номер точки		Дирекционный угол	Горизонтальное проложение, м	Описание закрепления на местности	Кадастровые номера смежных участков	Сведения об адресах правообладателей смежных земельных участков
	начальная	конечная					
1	2	3	4	5	6	7	8
31	31	1	данные отсутствуют	данные отсутствуют	данные отсутствуют	данные отсутствуют	данные отсутствуют

Государственный регистратор		ФГИС ЕГРН
полное наименование должности	подпись	инициалы, фамилия

М.П.

Раздел 3.2

Выписка из Единого государственного реестра недвижимости об объекте недвижимости
Описание местоположения земельного участка

Земельный участок			
(инд. объект недвижимости)			
Лист №	Раздела 3.2	Всего листов раздела 3.2 :	Всего разделов: _____
07.12.2019 № 99/2019/299820914		Всего листов выписки: _____	
Кадастровый номер:		50:34:0000000:21658	

Сведения о характерных точках границы земельного участка				
Система координат				
Зона №				
Номер точки	Координаты		Описание закрепления на местности	Средняя квадратическая погрешность определения координат характерных точек границ земельного участка, м
	X	Y		
1	2	3	4	5
1	392190.2	2280305.77	Закрепление отсутствует	0.2
2	392189.71	2280322.05	Закрепление отсутствует	0.2
3	392168.46	2280364.81	Закрепление отсутствует	0.2
4	392201.18	2280390.25	Закрепление отсутствует	0.2
5	392315.1	2280373.27	Закрепление отсутствует	0.2
6	392351.26	2280727	Закрепление отсутствует	0.2
7	392351.37	2280728.08	Закрепление отсутствует	0.2
8	392295.97	2280734.49	Закрепление отсутствует	0.2
9	392264.61	2280738.12	Закрепление отсутствует	0.2
10	392222.96	2280742.94	Закрепление отсутствует	0.2
11	392206.78	2280737.86	Закрепление отсутствует	0.2
12	392194.84	2280734.11	Закрепление отсутствует	0.2
13	392107.04	2280706.55	Закрепление отсутствует	0.2
14	392084.92	2280710.23	Закрепление отсутствует	0.2
15	392065.5	2280713.46	Закрепление отсутствует	0.2

Государственный регистратор		ФГИС ЕГРН
полное наименование должности	подпись	инициалы, фамилия
	М.П.	

Раздел 3.2

Выписка из Единого государственного реестра недвижимости об объекте недвижимости
Описание местоположения земельного участка

Земельный участок			
(инд. объект недвижимости)			
Лист №	Раздела 3.2	Всего листов раздела 3.2 :	Всего разделов: _____
07.12.2019 № 99/2019/299820914		Всего листов выписки: _____	
Кадастровый номер:		50:34:0000000:21658	

Сведения о характерных точках границы земельного участка				
Система координат				
Зона №				
Номер точки	Координаты		Описание закрепления на местности	Средняя квадратическая погрешность определения координат характерных точек границ земельного участка, м
	X	Y		
1	2	3	4	5
16	392055.72	2280715.09	Закрепление отсутствует	0.2
17	392056.72	2280789.2	Закрепление отсутствует	0.2
18	392121.4	2280799.98	Закрепление отсутствует	0.2
19	392120.53	2280860.19	Закрепление отсутствует	0.2
20	392119.95	2280900.73	Закрепление отсутствует	0.2
21	392117.79	2281051.51	Закрепление отсутствует	0.2
22	391880.63	2281094.67	Закрепление отсутствует	0.2
23	391554.22	2281075.78	Закрепление отсутствует	0.2
24	391460.14	2280996.14	Закрепление отсутствует	0.2
25	391596.84	2280307.75	Закрепление отсутствует	0.2
26	391629.18	2280282.6	Закрепление отсутствует	0.2
27	391600.46	2279969.98	Закрепление отсутствует	0.2
28	391703.96	2279949.44	Закрепление отсутствует	0.2
29	391724.07	2280039.08	Закрепление отсутствует	0.2
30	392045.38	2279975.31	Закрепление отсутствует	0.2

Государственный регистратор		ФГИС ЕГРН
полное наименование должности	подпись	инициалы, фамилия
	М.П.	

Раздел 3.2

Выписка из Единого государственного реестра недвижимости об объекте недвижимости
Описание местоположения земельного участка

Земельный участок			
(на объект недвижимости)			
Лист № <u>3.2</u> Раздела <u>3.2</u>	Всего листов раздела <u>3.2</u> : _____	Всего разделов: _____	Всего листов выписки: _____
07.12.2019 № 99/2019/299820914			
Кадастровый номер:		50:34:0000000:21658	

Сведения о характерных точках границы земельного участка				
Система координат				
Зона №				
Номер точки	Координаты		Описание закрепления на местности	Средняя квадратическая погрешность определения координат характерных точек границ земельного участка, м
	X	Y		
1	2	3	4	5
31	392098.59	2280312.61	Закрепление отсутствует	0.2

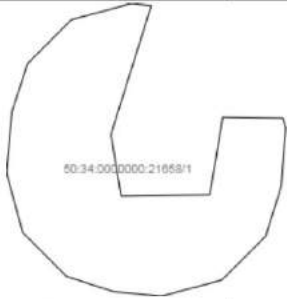
Государственный регистратор		ФГИС ЕГРН
полное наименование должности	подпись	инициалы, фамилия

М.П.

Раздел 4

Выписка из Единого государственного реестра недвижимости об объекте недвижимости
Сведения о частях земельного участка

Земельный участок			
(на объект недвижимости)			
Лист № <u>4</u> Раздела <u>4</u>	Всего листов раздела <u>4</u> : _____	Всего разделов: _____	Всего листов выписки: _____
07.12.2019 № 99/2019/299820914			
Кадастровый номер:		50:34:0000000:21658	

План (чертеж, схема) части земельного участка	Учетный номер части: <u>50:34:0000000:21658/1</u>
	
Масштаб 1: данные отсутствуют	Условные обозначения:


Государственный регистратор		ФГИС ЕГРН
полное наименование должности	подпись	инициалы, фамилия

М.П.

Раздел 4

Выписка из Единого государственного реестра недвижимости об объекте недвижимости
Сведения о частях земельного участка

Земельный участок			
(наз. объект недвижимости)			
Лист № _____ Раздела 4	Всего листов раздела 4: _____	Всего разделов: _____	Всего листов выписки: _____
07.12.2019 № 99/2019/299820914			
Кадастровый номер:		50:34:0000000:21658	


План (чертеж, схема) части земельного участка		Учетный номер части: <u>50:34:0000000:21658/2</u>	
			
Масштаб 1: данные отсутствуют	Условные обозначения:		

Государственный регистратор		ФГИС ЕГРН
полное наименование должности	подпись	инициалы, фамилия
М.П.		

Раздел 4

Выписка из Единого государственного реестра недвижимости об объекте недвижимости
Сведения о частях земельного участка

Земельный участок			
(наз. объект недвижимости)			
Лист № _____ Раздела 4	Всего листов раздела 4: _____	Всего разделов: _____	Всего листов выписки: _____
07.12.2019 № 99/2019/299820914			
Кадастровый номер:		50:34:0000000:21658	

План (чертеж, схема) части земельного участка		Учетный номер части: <u>50:34:0000000:21658/3</u>	
			
Масштаб 1: данные отсутствуют	Условные обозначения:		

Государственный регистратор		ФГИС ЕГРН
полное наименование должности	подпись	инициалы, фамилия
М.П.		

Раздел 4

Выписка из Единого государственного реестра недвижимости об объекте недвижимости
Сведения о частях земельного участка

Земельный участок			
(из объекта недвижимости)			
Лист № _____ Раздела 4	Всего листов раздела 4: _____	Всего разделов: _____	Всего листов выписки: _____
07.12.2019 № 99/2019/299820914			
Кадастровый номер:		50:34:0000000:21658	

План (чертеж, схема) части земельного участка	Учетный номер части: <u>50:34:0000000:21658/4</u>
	
Масштаб 1: данные отсутствуют	Условные обозначения:


Государственный регистратор		ФГИС ЕГРН
полное наименование должности	подпись	инициалы, фамилия

М.П.

Раздел 4

Выписка из Единого государственного реестра недвижимости об объекте недвижимости
Сведения о частях земельного участка

Земельный участок			
(из объекта недвижимости)			
Лист № _____ Раздела 4	Всего листов раздела 4: _____	Всего разделов: _____	Всего листов выписки: _____
07.12.2019 № 99/2019/299820914			
Кадастровый номер:		50:34:0000000:21658	

План (чертеж, схема) части земельного участка	Учетный номер части: <u>50:34:0000000:21658/5</u>
	
Масштаб 1: данные отсутствуют	Условные обозначения:

Государственный регистратор		ФГИС ЕГРН
полное наименование должности	подпись	инициалы, фамилия

М.П.

Раздел 4.1

Выписка из Единого государственного реестра недвижимости об объекте недвижимости
Сведения о частях земельного участка

Земельный участок			
(код объекта недвижимости)			
Лист № _____ Раздела 4.1	Всего листов раздела 4.1 : _____	Всего разделов: _____	Всего листов выписки: _____
07.12.2019 № 99/2019/299820914			
Кадастровый номер:		50:34:0000000:21658	

Учетный номер части	Площадь (м ²)	Содержание ограничения в использовании или ограничения права на объект недвижимости или обременения объекта недвижимости
1	2	3
1	30780	Ограничения прав на земельный участок, предусмотренные статьями 56, 56.1 Земельного кодекса Российской Федерации, 50.34.2.73, Правила охраны магистральных трубопроводов № 6/и от 29.04.1992
2	1427	Ограничения прав на земельный участок, предусмотренные статьями 56, 56.1 Земельного кодекса Российской Федерации, 50.34.2.74, Правила охраны магистральных трубопроводов № 6/и от 29.04.1992
3	2242	Ограничения прав на земельный участок, предусмотренные статьями 56, 56.1 Земельного кодекса Российской Федерации, 50.34.2.42, Письмо Министерства экономического развития РФ № 11882-ПМ/Д23 от 09.06.2011
4	698	Ограничения прав на земельный участок, предусмотренные статьями 56, 56.1 Земельного кодекса Российской Федерации, 50.34.2.75, Постановление Правительства Российской Федерации № 736 от 26.08.2013
5	558	Ограничения прав на земельный участок, предусмотренные статьями 56, 56.1 Земельного кодекса Российской Федерации, 50.00.2.8, Постановление "Об утверждении границ охранных зон газораспределительных сетей, расположенных в городе Коломне и Коломенском муниципальном районе" № 19-РМ от 26.01.2012
данные отсутствуют	весь	Доверительное управление, Общество с ограниченной ответственностью "УПРАВЛЯЮЩАЯ КОМПАНИЯ "ТОВАРИЩЕСТВО ДОВЕРИТЕЛЬНОГО УПРАВЛЕНИЯ"

Государственный регистратор		ФГИС ЕГРН
полное наименование должности	подпись	инициалы, фамилия

М.П.

Раздел 4.2

Выписка из Единого государственного реестра недвижимости об объекте недвижимости
Сведения о частях земельного участка

Земельный участок			
(код объекта недвижимости)			
Лист № _____ Раздела 4.2	Всего листов раздела 4.2 : _____	Всего разделов: _____	Всего листов выписки: _____
07.12.2019 № 99/2019/299820914			
Кадастровый номер:		50:34:0000000:21658	

Сведения о характерных точках границы части (частей) земельного участка				
Учетный номер части: 1				
Система координат: МСК-50, зона 2				
Зона № _____				
Номер точки	Координаты, м		Описание закрепления на местности	Средняя квадратическая погрешность определения координат характерных точек границы части земельного участка, м
	X	Y		
1	2	3	4	5
11	392206.78	2280737.86	Закрепление отсутствует	0.2
12	392194.84	2280734.11	Закрепление отсутствует	0.2
13	392107.04	2280706.55	Закрепление отсутствует	0.2
14	392084.92	2280710.23	Закрепление отсутствует	0.2
15	392065.5	2280713.46	Закрепление отсутствует	0.2
16	392055.72	2280715.09	Закрепление отсутствует	0.2
17	392056.72	2280789.2	Закрепление отсутствует	0.2
18	392121.4	2280799.98	Закрепление отсутствует	0.2
32	392126.04	2280623.98	данные отсутствуют	0.23
32	392126.04	2280623.98	данные отсутствуют	0.23
33	392075.24	2280619.43	данные отсутствуют	0.23
34	392025.24	2280632.83	данные отсутствуют	0.23
35	391988.64	2280669.43	данные отсутствуют	0.23
36	391975.78	2280709.1	данные отсутствуют	0.23
37	391972.15	2280749.15	данные отсутствуют	0.23
38	391985.55	2280799.15	данные отсутствуют	0.23

Государственный регистратор		ФГИС ЕГРН
полное наименование должности	подпись	инициалы, фамилия

М.П.

Раздел 4.2

Выписка из Единого государственного реестра недвижимости об объекте недвижимости
Сведения о частях земельного участка

Земельный участок			
(объект недвижимости)			
Лист №	Раздела 4.2	Всего листов раздела 4.2:	Всего разделов:
07.12.2019	№ 99/2019/299820914		
Кадастровый номер:		50:34:0000000:21658	

Номер точки	Координаты, м		Описание закрепления на местности	Средняя квадратическая погрешность определения координат характерных точек границы части земельного участка, м
	X	Y		
1	2	3	4	5
39	392022.15	2280835.76	данные отсутствуют	0.23
40	392063.96	2280848.82	данные отсутствуют	0.23
41	392112.38	2280852.46	данные отсутствуют	0.23
42	392120.67	2280850.24	данные отсутствуют	данные отсутствуют
43	392214.3	2280740.22	данные отсутствуют	данные отсутствуют
44	392216.18	2280723.49	данные отсутствуют	0.23
45	392202.79	2280673.49	данные отсутствуют	0.23
46	392166.18	2280636.89	данные отсутствуют	0.23

Государственный регистратор		ФГИС ЕГРН
полное наименование должности	подпись	инициалы, фамилия

М.П.

Раздел 4.2

Выписка из Единого государственного реестра недвижимости об объекте недвижимости
Сведения о частях земельного участка

Земельный участок			
(объект недвижимости)			
Лист №	Раздела 4.2	Всего листов раздела 4.2:	Всего разделов:
07.12.2019	№ 99/2019/299820914		
Кадастровый номер:		50:34:0000000:21658	

Сведения о характерных точках границы части (частей) земельного участка				
Учетный номер части: 2				
Система координат: МСК-50, зона 2				
Зона №				
Номер точки	Координаты, м		Описание закрепления на местности	Средняя квадратическая погрешность определения координат характерных точек границы части земельного участка, м
	X	Y		
1	2	3	4	5
8	392295.97	2280734.49	Закрепление отсутствует	0.2
9	392264.61	2280738.12	Закрепление отсутствует	0.2
10	392222.96	2280742.94	Закрепление отсутствует	0.2
11	392206.78	2280737.86	Закрепление отсутствует	0.2
12	392194.84	2280734.11	Закрепление отсутствует	0.2
47	392348.52	2280726.68	данные отсутствуют	0.1
47	392348.52	2280726.68	данные отсутствуют	0.1
48	392336.02	2280723.33	данные отсутствуют	0.1
49	392186.48	2280731.48	данные отсутствуют	данные отсутствуют
50	392349.76	2280728.27	данные отсутствуют	данные отсутствуют

Государственный регистратор		ФГИС ЕГРН
полное наименование должности	подпись	инициалы, фамилия

М.П.

Раздел 4.2

Выписка из Единого государственного реестра недвижимости об объекте недвижимости
Сведения о частях земельного участка

Земельный участок					
(объект недвижимости)					
Лист №	Раздела 4.2		Всего листов раздела 4.2: _____	Всего разделов: _____	Всего листов выписки: _____
07.12.2019 № 99/2019/299820914					
Кадастровый номер:			50:34:0000000:21658		
Сведения о характерных точках границы части (частей) земельного участка					
Учетный номер части: 3					
Система координат: МСК-50, зона 2					
Зона №					
Номер точки	Координаты, м		Описание закрепления на местности	Средняя квадратическая погрешность определения координат характерных точек границы части земельного участка, м	
	X	Y			
1	2	3	4	5	
5	392315.1	2280373.27	Закрепление отсутствует	0.2	
5	392315.1	2280373.27	Закрепление отсутствует	0.2	
6	392351.26	2280727	Закрепление отсутствует	0.2	
7	392351.37	2280728.08	Закрепление отсутствует	0.2	
51	392308.37	2280374.27	данные отсутствуют	данные отсутствуют	
52	392317.35	2280402.46	данные отсутствуют	0.1	
53	392321.82	2280469.49	данные отсутствуют	0.1	
54	392326.38	2280537.92	данные отсутствуют	0.1	
55	392330.95	2280606.6	данные отсутствуют	0.1	
56	392335.81	2280679.44	данные отсутствуют	0.1	
57	392339.22	2280729.49	данные отсутствуют	данные отсутствуют	

Государственный регистратор		ФГИС ЕГРН
полное наименование должности	подпись	инициалы, фамилия

М.П.

Раздел 4.2

Выписка из Единого государственного реестра недвижимости об объекте недвижимости
Сведения о частях земельного участка

Земельный участок					
(объект недвижимости)					
Лист №	Раздела 4.2		Всего листов раздела 4.2: _____	Всего разделов: _____	Всего листов выписки: _____
07.12.2019 № 99/2019/299820914					
Кадастровый номер:			50:34:0000000:21658		
Сведения о характерных точках границы части (частей) земельного участка					
Учетный номер части: 4					
Система координат: МСК-50, зона 2					
Зона №					
Номер точки	Координаты, м		Описание закрепления на местности	Средняя квадратическая погрешность определения координат характерных точек границы части земельного участка, м	
	X	Y			
1	2	3	4	5	
10	392222.96	2280742.94	Закрепление отсутствует	0.2	
58	392225.24	2280742.68	данные отсутствуют	данные отсутствуют	
58	392225.24	2280742.68	данные отсутствуют	данные отсутствуют	
59	392222.51	2280742.8	данные отсутствуют	данные отсутствуют	
60	392350.6	2280720.56	данные отсутствуют	данные отсутствуют	
60	392350.6	2280720.56	данные отсутствуют	данные отсутствуют	
61	392350.19	2280716.56	данные отсутствуют	данные отсутствуют	
62	392339.18	2280716.59	данные отсутствуют	0.1	
63	392170.82	2280726.57	данные отсутствуют	данные отсутствуют	
64	392181.55	2280729.94	данные отсутствуют	данные отсутствуют	
65	392339.25	2280720.59	данные отсутствуют	0.1	

Государственный регистратор		ФГИС ЕГРН
полное наименование должности	подпись	инициалы, фамилия

М.П.

Выписка из Единого государственного реестра недвижимости об объекте недвижимости
Сведения о частях земельного участка

Земельный участок					
(из объекта недвижимости)					
Лист №	Раздела 4.2		Всего листов раздела 4.2: _____	Всего разделов: _____	Всего листов выписки: _____
07.12.2019 № 99/2019/299820914					
Кадастровый номер:			50:34:0000000:21658		
Сведения о характерных точках границы части (частей) земельного участка					
Учетный номер части: 5					
Система координат: МСК-50, зона 2					
Зона №					
Номер точки	Координаты, м		Описание закрепления на местности	Средняя квадратическая погрешность определения координат характерных точек границы части земельного участка, м	
	Х	У			
1	2	3	4	5	
6	392351.26	2280727	Закрепление отсутствует	0.2	
6	392351.26	2280727	Закрепление отсутствует	0.2	
7	392351.37	2280728.08	Закрепление отсутствует	0.2	
8	392295.97	2280734.49	Закрепление отсутствует	0.2	
15	392065.5	2280713.46	Закрепление отсутствует	0.2	
66	392351.26	2280726.96	данные отсутствуют	данные отсутствуют	
67	392317.58	2280729.66	данные отсутствуют	данные отсутствуют	
68	392209.07	2280733.8	данные отсутствуют	данные отсутствуют	
69	392194.89	2280734.13	данные отсутствуют	данные отсутствуют	
70	392206.77	2280737.86	данные отсутствуют	данные отсутствуют	
71	392209.19	2280737.8	данные отсутствуют	данные отсутствуют	
72	392295.93	2280734.49	данные отсутствуют	данные отсутствуют	
73	392084.9	2280710.23	данные отсутствуют	данные отсутствуют	
73	392084.9	2280710.23	данные отсутствуют	данные отсутствуют	
74	392066	2280708.25	данные отсутствуют	данные отсутствуют	

Государственный регистратор		ФГИС ЕГРН
полное наименование должности	подпись	инициалы, фамилия

М.П.



**Договор № СЭР-ВС/17
аренды земельных участков**

город, Москва

«21» в июля 2017 года

Общество с ограниченной ответственностью «УПРАВЛЯЮЩАЯ КОМПАНИЯ «ТОВАРИЩЕСТВО ДОВЕРИТЕЛЬНОГО УПРАВЛЕНИЯ» Д.У. (Закрывается именем инвестиционного рентного фонда «Своя земля - рентный» (зарегистрировано Межрайонной инспекцией Федеральной налоговой службы № 46 по г. Москве 10 января 2014 года, ОГРН 11477460606383, ИНН 7705877530, КПП 770101001, адрес (место нахождения) постоянно действующего исполнительного органа: 105005, город Москва, улица Фридриха Энгельса, дом 20, строение 2, нежилое здание на осуществление деятельности по управлению инвестиционными фондами, паевыми инвестиционными фондами и негосударственными пенсионными фондами от 26 июня 2014 года № 21-000-14-00977, предоставленную Банком России, действующее на основании Правил доверительного управления Закрытым паевым инвестиционным фондом «Своя земля - рентный», зарегистрированных ФНС РФ России 26 мая 2009 г.: в адресе по № 1438-94/156151), именуемое в дальнейшем «Арендодатель», в лице Генерального директора Давути Багени Александровича, действующего на основании Устава, с одной стороны, и

Акционерное общество «ВОСКРЕСЕНСКОЕ» (ОГРН 1025000923749, ИНН 5005001776, КПП 500501001, место нахождения: 140207, Московская область, Воскресенский район, с.Повалинское), именуемое в дальнейшем «Арендатор», в лице Генерального директора Нуурова Михаила Николаевича, действующего на основании Устава, с другой стороны, совместно именуемые в дальнейшем «Стороны», заключили настоящий договор аренды земельных участков (далее - Договор) о нижеследующем:

1. Предмет договора

1.1. Арендодатель предоставляет за плату, а Арендатор принимает во временное владение и пользование (оренду) 84 (Восемьдесят четыре) земельных участка, общей площадью 32 788 926,64 (Тридцать два миллиона семьсот восемьдесят восемь тысяч девятьсот двадцать шесть и 64/100) кв.м., указанных в Приложении № 1 к настоящему Договору (далее - Участки), для ведения сельскохозяйственного производства.

1.2. На момент совершения Договора Участки принадлежат владельцам инвестиционных паев Закрытого паевого инвестиционного рентного фонда «Своя земля - рентный» на праве общей долевой собственности.

1.3. Участки передаются Арендодателем Арендатору на основании Акта приема-передачи Участков, подписанного уполномоченными представителями Сторон, который является неотъемлемой частью настоящего Договора.

1.4. Арендодатель имеет все законные основания для заключения настоящего Договора. Заключение настоящего Договора, и выполнение Арендодателем своих обязательств перед Арендатором не приведет к нарушению, закону РФ и иных правовых актов, обязательных для соблюдения Арендодателем.

1.5. Арендодатель гарантирует Арендатору, что на момент заключения настоящего Договора между Арендодателем и третьими лицами не существует каких-либо письменных соглашений на предмет передачи Участков в аренду.

1.6. Арендатор не имеет права без предварительного письменного согласия Арендодателя сдавать третьим лицам Участки в субаренду, а также совершать иные действия, предусмотренные ст. 615 ГК РФ.

1.7. Произведенные Арендатором необходимые улучшения являются собственностью Арендодателя.

1.8. Арендатор подтверждает, что он является участником Акционерного общества и владельцем инвестиционных паев ЗПИФ рентный «Своя земля - рентный», а также не является основным и преобладающим хозяйственным обществом Арендодателя, дочерним и зависимым обществом Арендодателя.

2. Стороны по предмету договора

2.1. Арендодатель довел до сведения Арендатора, а Арендатор принял к сведению, что в отношении Участков, не имеется земельных и иных имущественных споров.

3.1. Участки не обременены сервитутами.

3.2. На Участки не распространяются иные права третьих лиц.

3.3. На Участки в рамках категории и условия разрешенного вида использования не распространяются ограничения в использовании.

4. Срок договора

4.1. Срок настоящего Договора составляет 3 (Три) года с даты подписания Сторонами Акта приема-передачи Участков. По истечении указанного срока Договор может быть продлен по согласию Сторон и порядке, предусмотренном п. 4.2 Договора.

4.2. Стороны-нашатор пролонгации действия Договора обязана направить другой стороне письменное уведомление об этом не позднее, чем за 30 (Тридцать) календарных дней до истечения срока Договора. Сторона, которая адресовано уведомление о пролонгации действия Договора, в течение 3 (трех) рабочих дней с момента получения такого уведомления обязана направить Сторону-нашатору письменное подтверждение своего согласия или нежелания пролонгировать Договор.

4.3. Настоящий Договор действует до окончания срока указанного в п.4.1. настоящего Договора. Окончание настоящего Договора не освобождает Стороны от исполнения обязательств по Договору, которые остались неисполненными к дате его окончания.

Страница 1 из 13

4.4. Настоящий Договор считается заключенным с даты государственной регистрации настоящего Договора в органе, осуществляющем государственную регистрацию права на недвижимое, (далее по тексту именуемый - Регистрирующий орган).

4.5. Расходы по оплате государственному Договору оплачиваются Арендатором.

5. Арендная плата

5.1. Размер ежемесячной арендной платы составляет 131 155,71 руб. (Сто тридцать одна тысяча сто пятнадцать рубль 71 копейка), в том числе НДС (18%) – 20 006,80 руб. (Двадцать тысяч шесть рублей 80 копеек).

5.1.1. Арендная плата подлагает уплате Арендатором ежемесячно, не позднее 15 (Пятнадцатого) числа месяца следующего за отчетным.

5.1.2. Арендная плата за первый месяц, аренда оплачивается на расчетный счет Арендодателя в течение 10 (Десяти) банковских дней с даты подписания Сторонами Акта приема-передачи Участков.

5.1.3. Непокрытый остаток аренды оплачивается Арендатором как полный месяц аренды. Без расчета по дням.

5.2. Размер арендной платы может быть увеличен по согласию Сторон, но не чаще одного раза в год.

5.3. Расчеты между сторонами производятся путем перечисления денежных средств с расчетного счета Арендатора на расчетный счет Арендодателя с учетом условий п.6.1.9. Договора.

5.4. Арендная плата начисляется с момента передачи Участков по Акту приема-передачи Участков.

5.5. Обязанность Арендатора по уплате Арендодателю Арендной платы и других платежей возникает независимо от дня зачисления в полном объеме сумм платежей на банковский счет Арендодателя, указанный в настоящем Договоре.

6. Права и обязанности сторон

6.1. Арендодатель имеет право:

6.1.1. вносить по согласованию с Арендатором в договор необходимые изменения и уточнения в случае изменения законодательства;

6.1.2. приостанавливать работы, ведущиеся Арендатором с нарушением условий Договора;

6.1.3. осуществлять контроль за использованием Участков и соответствии с Договором;

6.1.4. в случае если в результате деятельности Арендатора качество Участков будет ухудшено, Арендодатель имеет право самостоятельно или с привлечением любых третьих лиц выполнить все необходимые работы по устранению причин ухудшающих качество Участков и привлечению Участков в исходное состояние после работ, произведенных Арендатором;

6.1.5. требовать возмещения убытков, причиненных ухудшением качества земель в результате деятельности Арендатора;

6.1.6. требовать расторжения Договора в случаях и порядке, предусмотренных п.п. 7.2, 7.3 Договора.

6.1.7. продавать, передавать в ипотеку, доверительное управление и иным образом распоряжаться Участками;

6.1.8. давать Арендатору обязательные для исполнения устные и письменные указания об устранении нарушений по использованию Участков в соответствии с условиями настоящего Договора.

6.1.9. в письменном виде указать другой банковской счет, на который должны быть произведены платежи по настоящему Договору не позднее, чем за 10 (Десять) календарных дней до даты внесения платежа.

6.2. Арендодатель обязан:

6.2.1. передать Участки Арендатору по Акту приема-передачи Участков в течение 3 (Трех) рабочих дней с момента заключения Договора;

6.2.2. передать Участки в состоянии, пригодном для использования в соответствии с целями, указанными в письменном уведомлении об этом;

6.2.4. предоставлять Арендатору по его требованию необходимые документы, информацию;

6.2.5. в течение 10 (Десять) календарных дней с даты подписания Акта приема-передачи Участков и надлежащего исполнения Арендатором обязательств, указанных в п. 5.1.2. и 6.4.8. настоящего Договора представлять в Регистрирующий орган документы, необходимые для государственной регистрации настоящего Договора;

6.2.6. не вмешиваться в хозяйственное пользование Арендатора, если она не противоречит условиям Договора и требованиям природоохранного законодательства.

6.3. Арендатор имеет право:

6.3.1. использовать Участки для достижения целей, предусмотренных п.п. 1.1. настоящего Договора;

6.3.2. привлекать третьих лиц, после получения предварительного согласия Арендодателя, в целях обеспечения достижения целей, указанных в п.п. 1.1. настоящего Договора.

6.4. Арендатор обязан:

6.4.1. использовать Участки для достижения целей, указанных в п.п. 1.1. настоящего Договора.

6.4.2. возместить Арендодателю в течение 30 (Тридцать) календарных дней с даты получения от него соответствующего требования, все его расходы, связанные с ликвидацией использованных Арендатором Участков, в соответствии с п.6.1.4. настоящего Договора;

6.4.3. в случае если в результате деятельности Арендатора качество Участков будет ухудшено, Арендатор самостоятельно или с привлечением третьих лиц обязан выполнить все необходимые работы по устранению причин ухудшающих качество Участков и привлечению Участков в исходное состояние;

Страница 2 из 13



Приложение №1 к Договору аренды земельных участков № СЗР-ВС/17 от «18» июля 2017 г.

ПЕРЕЧЕНЬ ЗЕМЕЛЬНЫХ УЧАСТКОВ

1. На основании Договора аренды земельных участков № СЗР-ВС/17 от «18» июля 2017 г. передаче в аренду подлежат следующие земельные участки (далее – «Участки»):

84 (Восемьдесят четыре) земельных участка, расположенных в Раменском, Воскресенском, Орехово-Зуевском и Коломенском районах Московской области:

№ п/п	Объект права	Адрес объекта	Кадастровый номер	Площадь, кв.м.
1	Земельный участок, категория земель: земли сельскохозяйственного назначения, разрешенное использование: для ведения сельскохозяйственного производства	участок находится примерно в 1346 м по направлению на юго-запад от ориентира д. Пласкинно, расположенного за пределами участка, адрес ориентира : Московская область, Раменский район, сельское поселение Кузнецовское.	50:23:0020271:0633	19 784,64
2	Земельный участок для сельскохозяйственного производства, категория земель: земли сельскохозяйственного назначения	Участок находится примерно в 50 м по направлению на восток от ориентира: д.Юрово, расположенного за пределами участка, адрес ориентира: Московская область, Раменский район, Юровский с/о.	50:23:0020396:0017	268 117
3	Земельный участок, категория земель: земли сельскохозяйственного назначения, разрешенное использование: Для сельскохозяйственного производства	Месторасположение установлено относительно ориентира, расположенного за пределами участка. Ориентир д. Пласкинно. Участок находится примерно в 1070 метрах от ориентира по направлению на юг. Почтовый адрес ориентира: участок № 57 в АОЗТ "Сафоновское".	50:23:0020396:1333	138 525
4	Земельный участок, категория земель: земли сельскохозяйственного назначения, разрешенное использование: для сельскохозяйственного производства	Московская область, Раменский район, сельское поселение Ульяновское, земельный участок расположен в центральной части кадастрового квартала	50:23:0050529:40	400 000
5	Земельный участок, категория земель: земли сельскохозяйственного назначения, вид разрешенного использования: для сельскохозяйственного использования	Московская область, р-н Орехово-Зуевский, Соболевское сельское поселение, западнее д.Алексеевская	50:24:0000000:73457	126 878
6	Земельный участок, категория земель: земли сельскохозяйственного назначения, разрешенное использование: для использования по назначению сельскохозяйственных объектов и угодий	Московская область, Орехово-Зуевский район, юго-западнее пос. Пригородный.	50:24:0010409:45	331 901
7	Земельный участок, категория земель: земли сельскохозяйственного назначения, разрешенное использование: для сельскохозяйственного использования	Московская область, Орехово-Зуевский район, севернее д. Асташково.	50:24:0080105:11	73 122
8	Земельный участок, категория земель: земли сельскохозяйственного назначения, разрешенное	Московская область, Орехово-Зуевский район, юго-западнее д. Асташково .	50:24:0080105:9	268 426

№ п/п	Объект права	Адрес объекта	Кадастровый номер	Площадь, кв.м.
	использование: для сельскохозяйственного использования			
9	Земельный участок, категория земель: земли сельскохозяйственного назначения, разрешенное использование: для сельскохозяйственного использования	Московская область, Орехово-Зуевский район, юго-восточнее дер. Смолево .	50:24:0080128:18	560 767
10	Земельный участок, категория земель: земли сельскохозяйственного назначения, разрешенное использование: для сельскохозяйственного использования	Участок находится примерно в 190 м по направлению на юг от ориентира Московская область, Орехово-Зуевский муниципальный район, сельское поселение Соболевское, д.Лопаково, расположенного за пределами участка .	50:24:0080128:23	640 290
11	Земельный участок, категория земель: земли сельскохозяйственного назначения, разрешенное использование: для сельскохозяйственного использования	Обл. Московская, р-н Орехово-Зуевский, южнее д.Смолево	50:24:0080128:44	235 810
12	Земельный участок, категория земель: земли сельскохозяйственного назначения, разрешенное использование: для сельскохозяйственного использования	Обл. Московская, р-н Орехово-Зуевский, южнее д.Смолево	50:24:0080128:45	80 851
13	Земельный участок, категория земель: земли сельскохозяйственного назначения, вид разрешенного использования: для сельскохозяйственного использования	Московская область, р-н Орехово-Зуевский, южнее д.Смолево	50:24:0080128:46	46 054
14	Земельный участок, категория земель: земли сельскохозяйственного назначения, вид разрешенного использования: для сельскохозяйственного использования	Московская область, р-н Орехово-Зуевский, южнее д.Смолево	50:24:0080128:47	250 311
15	Земельный участок, категория земель: земли сельскохозяйственного назначения, вид разрешенного использования: для сельскохозяйственного использования	Московская область, р-н Орехово-Зуевский, южнее д.Смолево	50:24:0080128:48	20 001
16	Земельный участок, категория земель: земли сельскохозяйственного назначения, разрешенное использование: для сельскохозяйственного использования	Обл. Московская, р-н Орехово-Зуевский, восточнее дер.Лашино	50:24:0080212:10	87 670
17	Земельный участок, категория земель: земли сельскохозяйственного назначения, разрешенное использование: для сельскохозяйственного использования	Московская область, Орехово-Зуевский район, севернее д. Алексеевская.	50:24:0080212:14	200 006
18	Земельный участок, категория земель: земли сельскохозяйственного назначения, вид разрешенного использования: для сельскохозяйственного использования	Обл. Московская, р-н Орехово-Зуевский, южнее с.Хотенчи	50:24:0080212:16	439 592
19	Земельный участок, категория земель: земли сельскохозяйственного назначения, разрешенное использование: для сельскохозяйственного использования	Московская область, Орехово-Зуевский район, южнее с.Хотенчи .	50:24:0080212:17	208 188
20	Земельный участок, категория земель: земли сельскохозяйственного назначения, разрешенное	Обл. Московская, р-н Орехово-Зуевский, южнее с.Хотенчи	50:24:0080212:194	50 406

Страница 6 из 13





№ п/п	Объект права	Адрес объекта	Кадастровый номер	Площадь, кв.м.
	использование: для сельскохозяйственного использования			
21	Земельный участок, категория земель: земли сельскохозяйственного назначения, разрешенное использование: для сельскохозяйственного использования	Обл. Московская, р-н Орехово-Зуевский, южнее с.Хотенчи	50:24:0080212:195	174 412
22	Земельный участок, категория земель: земли сельскохозяйственного назначения, разрешенное использование: для сельскохозяйственного использования	Обл. Московская, р-н Орехово-Зуевский, южнее с.Хотенчи	50:24:0080212:196	20 790
23	Земельный участок, категория земель: земли сельскохозяйственного назначения, разрешенное использование: для сельскохозяйственного использования	Обл. Московская, р-н Орехово-Зуевский, южнее с.Хотенчи	50:24:0080212:197	71 632
24	Земельный участок, категория земель: земли сельскохозяйственного назначения, разрешенное использование: для сельскохозяйственного использования	Обл. Московская, р-н Орехово-Зуевский, юго-западнее с.Хотенчи	50:24:0080212:198	477 265
25	Земельный участок, категория земель: земли сельскохозяйственного назначения, разрешенное использование: для сельскохозяйственного использования	Обл. Московская, р-н Орехово-Зуевский, юго-западнее с.Хотенчи	50:24:0080212:199	128 771
26	Земельный участок, категория земель: земли сельскохозяйственного назначения, разрешенное использование: для сельскохозяйственного использования	Московская область, Орехово-Зуевский район, южнее с. Хотенчи.	50:24:0080212:20	370 849
27	Земельный участок, категория земель: земли сельскохозяйственного назначения, разрешенное использование: для сельскохозяйственного использования	Московская область, Орехово-Зуевский район, западнее д. Лашино .	50:24:0080212:200	548 820
28	Земельный участок, категория земель: земли сельскохозяйственного назначения, вид разрешенного использования: для сельскохозяйственного использования	Московская область, р-н Орехово-Зуевский, Соболевское сельское поселение, западнее д.Алексеевская	50:24:0080212:201	346 784
29	Земельный участок, категория земель: земли сельскохозяйственного назначения, разрешенное использование: для сельскохозяйственного использования	Московская область, Орехово-Зуевский район, юго-западнее дер. Лашино.	50:24:0080212:21	380 245
30	Земельный участок, категория земель: земли сельскохозяйственного назначения, разрешенное использование: для сельскохозяйственного использования	Обл. Московская, р-н Орехово-Зуевский, западнее д.Лашино	50:24:0080212:22	208 559
31	Земельный участок, категория земель: земли сельскохозяйственного назначения, разрешенное использование: для сельскохозяйственного использования	Обл. Московская, р-н Орехово-Зуевский, западнее д. Слободские	50:24:0080213:12	228 369
32	Земельный участок, категория земель: земли сельскохозяйственного назначения, разрешенное использование: для сельскохозяйственного использования	Московская область, Орехово-Зуевский район, северо-восточнее с. Хотенчи.	50:24:0080213:19	68 110

Страница 7 из 13

№ п/п	Объект права	Адрес объекта	Кадастровый номер	Площадь, кв.м.
	производства	участка, адрес ориентира: Московская область, Воскресенский район, с/пос.Фединское.		
72	Земельный участок, категория земель: земли сельскохозяйственного назначения, разрешенное использование: для ведения сельскохозяйственного производства	Московская область, Воскресенский район, примерно в 680м. по направлению на восток от ориентира д.Муромцево, расположенного за пределами участка, адрес ориентира: Московская область, Воскресенский район, с/пос.Фединское	50:29:0050402:0085	659 409
73	Земельный участок, категория земель: земли сельскохозяйственного назначения, разрешенное использование: для ведения сельскохозяйственного производства	Московская область, Воскресенский район, сельское поселение Фединское	50:29:0050402:2483	6 694 289
74	Земельный участок, категория земель: земли сельскохозяйственного назначения, разрешенное использование: для сельскохозяйственного производства	Участок находится примерно в 1190 метрах по направлению на северо-восток от ориентира д.Муромцево, расположенного за пределами участка, адрес ориентира: обл.Московская, р-н Воскресенский, с/пос.Фединское	50:29:0050402:86	833 257
75	Земельный участок, категория земель: земли сельскохозяйственного назначения, разрешенное использование: для ведения сельскохозяйственного производства	Московская область, Воскресенский район, участок находится примерно в 280 м по направлению на юго-восток от ориентира с.Петровское, расположенного за пределами участка, адрес ориентира: Московская область, Воскресенский район, с/пос.Фединское	50:29:0050402:88	247 973
76	Земельный участок, категория земель: земли сельскохозяйственного назначения, разрешенное использование: для ведения сельскохозяйственного производства	Московская область, Воскресенский район, примерно в 285м. по направлению на юг от ориентира дер. Грешкая, расположенного за пределами участка, адрес ориентира: Московская область, Воскресенский район, с/пос.Фединское	50:29:0060221:0037	296 414
77	Земельный участок, категория земель: земли сельскохозяйственного назначения, разрешенное использование: для ведения сельскохозяйственного производства	Московская область, Воскресенский район, находится примерно в 470 м. по направлению на запад от ориентира д.Гостилово, расположенного за пределами участка, адрес ориентира: Московская область, Воскресенский район, с/пос.Фединское.	50:29:0060221:0055	94 442
78	Земельный участок, категория земель: земли сельскохозяйственного назначения, разрешенное использование: для ведения сельскохозяйственного производства	Московская область, Воскресенский район, с/пос.Фединское.	50:29:0060221:1941	781 020
79	Земельный участок, категория земель: земли сельскохозяйственного назначения, разрешенное использование: для ведения сельскохозяйственного производства	Московская область, Воскресенский район, с/пос.Фединское	50:29:0060221:1942	665 945

Страница 12 из 13

№ п/п	Объект права	Адрес объекта	Кадастровый номер	Площадь, кв.м.
80	Земельный участок, категория земель: земли сельскохозяйственного назначения, разрешенное использование: для ведения сельскохозяйственного производства	Московская область, Воскресенский район, участок находится примерно в 1700м. по направлению на юго-запад от ориентира дер. Гостилово, расположенного за пределами участка, адрес ориентира: Московская область, Воскресенский район, с/пос.Фединское	50:29:0060221:51	192 390
81	Земельный участок, категория земель: земли сельскохозяйственного назначения, разрешенное использование: для ведения сельскохозяйственного производства	Московская область, Воскресенский район, участок находится примерно в 1495м. по направлению на юго-запад от ориентира дер. Гостилово, расположенного за пределами участка, адрес ориентира: Московская область, Воскресенский район, с/пос.Фединское	50:29:0060221:52	200 232
82	Земельный участок, категория земель: земли сельскохозяйственного назначения, разрешенное использование: для ведения сельскохозяйственного производства	Московская область, Воскресенский район, участок находится примерно в 1170 м. по направлению на юго-запад от ориентира дер. Гостилово, расположенного за пределами участка, адрес ориентира: Московская область, Воскресенский район, с/пос.Фединское.	50:29:0060221:53	192 165
83	Земельный участок, категория земель: земли сельскохозяйственного назначения, разрешенное использование: для ведения сельскохозяйственного производства	Московская область, Воскресенский район, участок находится примерно в 890 м. по направлению на юго-запад от ориентира дер. Гостилово, расположенного за пределами участка, адрес ориентира: Московская область, Воскресенский район, с/пос.Фединское.	50:29:0060221:54	173 241
84	Земельный участок, категория земель: земли сельскохозяйственного назначения, разрешенное использование: для сельскохозяйственного использования	Земельный участок, категория земель: земли сельскохозяйственного назначения, разрешенное использование: для сельскохозяйственного использования, площадью 734 904 кв.м., адрес (местонахождение) объекта: Российская федерация, Московская область, р-н Коломенский, с/пос. Заруденское	50:34:0020101:180	734 904
Итого:				32 788 926,64

Арендодатель		Арендатор	
Общество с ограниченной ответственностью «УПРАВЛЯЮЩАЯ КОМПАНИЯ «ТОВАРИЩЕСТВО ДОВЕРИТЕЛЬНОГО УПРАВЛЕНИЯ» Д.У. Закрытым паевым инвестиционным рентным фондом «Своя земля - рентный»		Акционерное общество «ВОСКРЕСЕНСКОЕ»	
Генеральный директор		Генеральный директор	
 /Е.А. Лазутина/		 /М.Н. Наумов/	
			



Дополнительное соглашение № 19
к Договору № СЗР-ВС/17 аренды земельных участков от 03.07.2017г.

18 сентября 2019 года

город Москва

Общество с ограниченной ответственностью «УПРАВЛЯЮЩАЯ КОМПАНИЯ «СОВАРИШЕСТВО ДОВЕРИТЕЛЬНОГО УПРАВЛЕНИЯ» Д.У. Закрытым паевым инвестиционным фондом «Своя земля - рента» (зарегистрировано: Местной инспекцией Федеральной налоговой службы № 46 по г. Москве 10 января 2014 года. ОГРН 11477460606583, ИНН 770587530, КПП 770101001, адрес (место нахождения) по месту нахождения исполнительного органа: 1050005, г.Москва, ул.Фридриха Энгельса, д.20, стр.2, выделенное специально на осуществление деятельности по управлению инвестиционными фондами, паевыми инвестиционными фондами и паевыми инвестиционными фондами от 26 июля 2014 года № 21-000-1-00977, предоставленную Федеральным Росреестром на основании Правил доверительного управления Закрытым паевым инвестиционным фондом «Своя земля - рента» № 1438-9/41561513), именуемое в дальнейшем «Арендодатель», в лице Генерального директора Лазутина Евгения Александровича, действующего на основании Устава, с одной стороны, и Акционерное общество «ВОСКРЕСЕНСКОЕ» (ОГРН 1025000923749, ИНН 50050101776, КПП 500501001, место нахождения: 140209, Московская область, Воскресенский район, гор. Воскресенск, с/п.о. Производственная 2, ж.д.з.д.15 Г), именуемое в дальнейшем «Арендатор», в лице Генерального директора Грифорова Николая Анатольевича, действующего на основании Устава, с другой стороны, совместно именуемые в дальнейшем «Стороны», заключили настоящее дополнительное соглашение (далее – «Соглашение») к Договору № СЗР-ВС/17 аренды земельных участков от 03.07.2017г. (далее – «Договор») о нижеследующем:

1. В связи с разделом земельного участка с кадастровым номером 50:34:00000021559, Стороны пришли к соглашению:

1.1. исполнить из Договора земельный участок:

№ п/п	Объект права	Адрес объекта	Кадастровый номер	Площадь, кв.м.
1	Земельный участок, категория земель: «земли сельскохозяйственного назначения», разрешенное использование: для сельскохозяйственного производства	Московская область, р-н Коломенский, городской округ Коломенский	50:34:00000021559	704,904

1.2. дополнить Договор следующим, вновь образованным земельным участком:

№ п/п	Объект права	Адрес объекта	Кадастровый номер	Площадь, кв.м.
1	Земельный участок, категория земель: «земли сельскохозяйственного назначения», разрешенное использование: для сельскохозяйственного производства	Московская область, р-н Коломенский, городской округ Коломенский	50:34:00000021658	674,904

1.3. земельный участок, категория земель: «земли сельскохозяйственного назначения», разрешенное использование: для сельскохозяйственного производства, общая площадь 30 000 кв.м., кадастровый номер: 50:34:00000021657, адрес объекта: Московская область, р-н Коломенский, городской округ Коломенский, образованный в результате раздела земельного участка, указанного в п. 1.1. Соглашения, не передается Арендодателем в аренду Арендатору по Договору.

1.4. В связи с разделением из Договора земельного участка указанного в п. 1.1. Соглашения и пополнением Договора земельным участком, указанным в п. 1.2. Соглашения, по уменьшению площади и площади (далее) Арендатора будут исключены 80 (Восемьдесят) земельных участков, общей площадью 30 950 090,00 (Тридцать миллионов девятьсот пятьдесят тысяч девятьсот пятьдесят) кв.м.

1.5. На основании вышеуказанного, размер ежемесячной арендной платы составляет: 125 015,20 руб. (Сто двадцать пять тысяч девятьсот пятьдесят рубль 20 копеек), в том числе НДС (20%) – 20 989,22 (Двадцать тысяч девятьсот восемьдесят девять рубль 22 копейки).

2. Арендная плата в размере, указанном в п.1.5. Соглашения, уплачивается Арендатором ежемесячно, следующего за месяцем, в котором Арендатор примет, указанный в п.1.2. Соглашения, земельный участок от Арендодателя по Акту приема-передачи земельного участка.

3. Арендатор обязуется в день подписания Соглашения передать Арендодателю земельный участок, указанный в п. 1.1. Соглашения, по Акту возврата земельного участка.

4. Арендодатель обязуется в день подписания Соглашения передать Арендатору земельный участок, указанный в п. 1.2. Соглашения, по Акту приема-передачи земельного участка.

5. Остальные условия Договора, не затронутые Соглашением, остаются неизменными и Стороны подтверждают по ним свою обязательность.

6. Соглашение вступает в силу с момента подписания упомянутыми представителями и заверениями Сторон и становится юридически приравненным к Договору.

7. Соглашение составлено в 3 (Три) оригиналах: экземпляры, поощенные оригинальную копию, по одному экземпляру для каждой из Сторон и один для Регистрирующего органа.

8. Приложения:

8.1. Акт возврата земельного участка;

8.2. Акт приема-передачи земельного участка.

9. Подписи Сторон:

<p>Арендодатель: Общество с ограниченной ответственностью «УПРАВЛЯЮЩАЯ КОМПАНИЯ «СОВАРИШЕСТВО ДОВЕРИТЕЛЬНОГО УПРАВЛЕНИЯ» Д.У. Закрытым паевым инвестиционным фондом «Своя земля - рента»</p> <p>Генеральный директор М.П. _____ /Е.А. Лазутина /</p>	<p>Арендатор: Акционерное общество «ВОСКРЕСЕНСКОЕ»</p> <p>Генеральный директор М.П. _____ /Н.А. Грифоров /</p>
--	--

Акт возврата земельного участка
по Дополнительному соглашению № 19 от 18 декабря 2019 года
к Договору № СЗР-ВС/17 аренды земельных участков от 03.07.2017г.

город Москва 18 декабря 2019 года

Общество с ограниченной ответственностью «УПРАВЛЯЮЩАЯ КОМПАНИЯ «ТОВАРИЩЕСТВО ДОВЕРИТЕЛЬНОГО УПРАВЛЕНИЯ» Д.У. Закрытым паевым инвестиционным фондом «Своя земля - рентабель» (зарегистрировано Межрайонной инспекцией Федеральной налоговой службы № 46 по г. Москве 10 января 2014 года, ОГРН 1147746006583, ИНН 770877530, КПП 770101001, адрес (место нахождения) постоянно действующего исполнительного органа: 105005, г.Москва, ул.Фридриха Энгельса, д.20, стр.2, имеющие лицензию на осуществление деятельности по управлению инвестиционными фондами, паевыми инвестиционными фондами и государственными пенсионными фондами от 26 июня 2014 года № 21-00/01-1/00977, государственную регистрацию на основании Правил доверительного управления Закрытым паевым инвестиционным фондом «Своя земля - рентабель», зарегистрированных ФНС РФ России 26 мая 2009 г. в реестре за № 1438-94156151), именуемое в дальнейшем «Арендодатель», в лице Генерального директора Лагутиной Евгении Александровны, действующего на основании Устава, с одной стороны, и Акционерное общество «ВОСКРЕСЕНСКОЕ» (ОГРН 1025000923749, ИНН 5005001776, КПП 500501001, место нахождения: 140209, Московская область, Воскресенский район, гор. Воскресенск, с/федино, ул. Производственная 2-а, зд.15/9), именуемое в дальнейшем «Арендатор», в лице Генерального директора Трифонова Николая Анатольевича, действующего на основании Устава, с другой стороны, совместно именуемые в дальнейшем «Стороны», составили настоящий акт (далее – «Акт») о нижеследующем:

1. В день подписания Сторонами настоящего Акта Арендатор вернул, а Арендодатель принял вступивший земельный участок (именуемый в дальнейшем «Земельный участок»), переданный ранее в аренду в соответствии с Договором № СЗР-ВС/17 аренды земельных участков от 03.07.2017г.:

№ п/п	Объект права	Адрес объекта	Кадастровый номер	Площадь, кв.м.
1	Земельный участок, категория земель: земли сельскохозяйственного назначения, разрешенное использование: для сельскохозяйственного производства	Московская область, р-н Коломенский, городской округ Коломенский	50:34:000000021589	704 904

2. Земельный участок возвращен в нормальном состоянии, соответствующем нормативам. Претензий у Арендодателя по передаваемому Земельному участку не имеется.

3. Настоящим актом каждая из Сторон подтверждает, что обязательства Сторон по передаче Земельного участка выполнены.

4. Акт составлен в 3 (Трех) оригинальных экземплярах, имеющих одинаковую юридическую силу, по одному экземпляру для каждой из Сторон и один для Регистрирующего органа.

5. Подпись Сторон:

Арендодатель:	Арендатор:
Общество с ограниченной ответственностью «УПРАВЛЯЮЩАЯ КОМПАНИЯ «ТОВАРИЩЕСТВО ДОВЕРИТЕЛЬНОГО УПРАВЛЕНИЯ» Д.У. Закрытым паевым инвестиционным фондом «Своя земля - рентабель» Генеральный директор Лагутина Евгения Александровна И.П. Лагутина / И.П. Лагутина /	Акционерное общество «ВОСКРЕСЕНСКОЕ» Генеральный директор Трифонов Николай Анатольевич И.П. Трифонов / И.П. Трифонов /

АКТ
принятия-передачи земельного участка

по Дополнительному соглашению № 19 от 18 декабря 2019 года
к Договору № СЗР-ВС/17 аренды земельных участков от 03.07.2017г.

город Москва 18 декабря 2019 года

Общество с ограниченной ответственностью «УПРАВЛЯЮЩАЯ КОМПАНИЯ «ТОВАРИЩЕСТВО ДОВЕРИТЕЛЬНОГО УПРАВЛЕНИЯ» Д.У. Закрытым паевым инвестиционным фондом «Своя земля - рентабель» (зарегистрировано Межрайонной инспекцией Федеральной налоговой службы № 46 по г. Москве 10 января 2014 года, ОГРН 1147746006583, ИНН 770877530, КПП 770101001, адрес (место нахождения) постоянно действующего исполнительного органа: 105005, г.Москва, ул.Фридриха Энгельса, д.20, стр.2, имеющие лицензию на осуществление деятельности по управлению инвестиционными фондами, паевыми инвестиционными фондами и государственными пенсионными фондами от 26 июня 2014 года № 21-00/01-1/00977, государственную регистрацию на основании Правил доверительного управления Закрытым паевым инвестиционным фондом «Своя земля - рентабель», зарегистрированных ФНС РФ России 26 мая 2009 г. в реестре за № 1438-94156151), именуемое в дальнейшем «Арендодатель», в лице Генерального директора Лагутиной Евгении Александровны, действующего на основании Устава, с одной стороны, и Акционерное общество «ВОСКРЕСЕНСКОЕ» (ОГРН 1025000923749, ИНН 5005001776, КПП 500501001, место нахождения: 140209, Московская область, Воскресенский район, гор. Воскресенск, с/федино, ул. Производственная 2-а, зд.15/9), именуемое в дальнейшем «Арендатор», в лице Генерального директора Трифонова Николая Анатольевича, действующего на основании Устава, с другой стороны, совместно именуемые в дальнейшем «Стороны», составили настоящий акт (далее – «Акт») о нижеследующем:

1. На основании Дополнительного соглашения № 19 от «18» декабря 2019 года к Договору № СЗР-ВС/17 аренды земельных участков от 03.07.2017 г. Арендодатель передал, а Арендатор принял следующий земельный участок (далее – Земельный участок):

№ п/п	Объект права	Адрес объекта	Кадастровый номер	Площадь, кв.м.
1	Земельный участок, категория земель: земли сельскохозяйственного назначения, разрешенное использование: для сельскохозяйственного производства	Московская область, р-н Коломенский, городской округ Коломенский	50:34:000000021638	674 904

2. Состояние Земельного участка соответствует условиям Договора № СЗР-ВС/17 аренды земельных участков от 03.07.2017 г. Претензий у Арендатора по передаваемому Земельному участку не имеется.

3. Настоящим актом каждая из Сторон подтверждает, что обязательства Сторон по передаче Земельного участка выполнены.

4. Акт составлен в 3 (Трех) оригинальных экземплярах, имеющих одинаковую юридическую силу, по одному экземпляру для каждой из Сторон и один для Регистрирующего органа.

Арендодатель:	Арендатор:
Общество с ограниченной ответственностью «УПРАВЛЯЮЩАЯ КОМПАНИЯ «ТОВАРИЩЕСТВО ДОВЕРИТЕЛЬНОГО УПРАВЛЕНИЯ» Д.У. Закрытым паевым инвестиционным фондом «Своя земля - рентабель» Генеральный директор Лагутина Евгения Александровна И.П. Лагутина / И.П. Лагутина /	Акционерное общество «ВОСКРЕСЕНСКОЕ» Генеральный директор Трифонов Николай Анатольевич И.П. Трифонов / И.П. Трифонов /