

ОТЧЕТ № 274/20

об оценке земельных участков (3 ед.), расположенных в
Раменском районе

ДАТА ОЦЕНКИ: 22.12.2020 г.

ДАТА СОСТАВЛЕНИЯ ОТЧЕТА: 22.12.2020 г.

ЗАКАЗЧИК: ООО «УК «ТДУ» Д.У. ЗПИФ рентный «Своя земля –
рентный».

ИСПОЛНИТЕЛЬ: ООО «КГФУ»

СОДЕРЖАНИЕ

1.	ОСНОВНЫЕ ФАКТЫ И ВЫВОДЫ.....	5
1.1.	ОСНОВАНИЕ ДЛЯ ПРОВЕДЕНИЯ ОЦЕНЩИКОМ ОЦЕНКИ ОБЪЕКТА ОЦЕНКИ	5
1.2.	ЦЕЛЬ ОЦЕНКИ	5
1.3.	ОБЩАЯ ИНФОРМАЦИЯ, ИДЕНТИФИЦИРУЮЩАЯ ОБЪЕКТ ОЦЕНКИ.....	5
1.4.	РЕЗУЛЬТАТЫ ОЦЕНКИ, ПОЛУЧЕННЫЕ ПРИ ПРИМЕНЕНИИ РАЗЛИЧНЫХ ПОДХОДОВ К ОЦЕНКЕ.....	5
1.5.	ИТОГОВАЯ ВЕЛИЧИНА СТОИМОСТИ ОБЪЕКТА ОЦЕНКИ.....	6
1.6.	ВИД ОЦЕНИВАЕМОЙ СТОИМОСТИ И РЕЗУЛЬТАТ ОЦЕНКИ	6
2.	ЗАДАНИЕ НА ОЦЕНКУ В СООТВЕТСТВИИ С ТРЕБОВАНИЯМИ ФЕДЕРАЛЬНЫХ СТАНДАРТОВ ОЦЕНКИ.....	9
3.	СОДЕРЖАНИЕ И ОБЪЕМ РАБОТ, ИСПОЛЬЗОВАННЫХ ДЛЯ ПРОВЕДЕНИЯ ОЦЕНКИ	10
4.	СВЕДЕНИЯ О ЗАКАЗЧИКЕ ОЦЕНКИ И ОБ ОЦЕНЩИКЕ	12
4.1.	СВЕДЕНИЯ О ЗАКАЗЧИКЕ.....	12
4.2.	СВЕДЕНИЯ ОБ ОЦЕНЩИКЕ, РАБОТАЮЩЕМ НА ОСНОВАНИИ ТРУДОВОГО ДОГОВОРА.....	12
4.3.	СВЕДЕНИЯ О ЮРИДИЧЕСКОМ ЛИЦЕ, С КОТОРЫМ ОЦЕНЩИК ЗАКЛЮЧИЛ ТРУДОВОЙ ДОГОВОР.....	12
5.	СВЕДЕНИЯ О НЕЗАВИСИМОСТИ ОЦЕНЩИКА И ЮРИДИЧЕСКОГО ЛИЦА, С КОТОРЫМ ОЦЕНЩИК ЗАКЛЮЧИЛ ТРУДОВОЙ ДОГОВОР	13
5.1.	СВЕДЕНИЯ О НЕЗАВИСИМОСТИ ЮРИДИЧЕСКОГО ЛИЦА, С КОТОРЫМ ОЦЕНЩИК ЗАКЛЮЧИЛ ТРУДОВОЙ ДОГОВОР	13
5.2.	СВЕДЕНИЯ О НЕЗАВИСИМОСТИ ОЦЕНЩИКА	13
6.	ПРИНЯТЫЕ ПРИ ПРОВЕДЕНИИ ОЦЕНКИ ОБЪЕКТА ОЦЕНКИ ДОПУЩЕНИЯ И ОГРАНИЧИТЕЛЬНЫЕ УСЛОВИЯ.....	14
6.1.	Допущения	14
6.2.	ОГРАНИЧЕНИЯ И ПРЕДЕЛЫ ПРИМЕНЕНИЯ ПОЛУЧЕННОГО РЕЗУЛЬТАТА.....	15
7.	ПРИМЕНЯЕМЫЕ СТАНДАРТЫ ОЦЕНОЧНОЙ ДЕЯТЕЛЬНОСТИ.....	17
7.1.	ОБОСНОВАНИЕ ИСПОЛЬЗОВАНИЯ СТАНДАРТОВ ПРИ ПРОВЕДЕНИИ ОЦЕНКИ ОБЪЕКТА ОЦЕНКИ	17
7.2.	МЕЖДУНАРОДНЫЕ СТАНДАРТЫ.....	17
7.3.	ФЕДЕРАЛЬНЫЕ СТАНДАРТЫ ОЦЕНКИ	17
7.4.	СТАНДАРТЫ И ПРАВИЛА ОЦЕНОЧНОЙ ДЕЯТЕЛЬНОСТИ САМОРЕГУЛИРУЕМОЙ ОРГАНИЗАЦИИ ОЦЕНЩИКОВ	17
7.5.	СТАНДАРТЫ ОЦЕНКИ ДЛЯ ОПРЕДЕЛЕНИЯ СООТВЕТСТВУЮЩЕГО ВИДА СТОИМОСТИ ОБЪЕКТА ОЦЕНКИ	17
7.6.	ИСПОЛЬЗУЕМАЯ ТЕРМИНОЛОГИЯ	17
8.	ОПИСАНИЕ ОБЪЕКТА ОЦЕНКИ С УКАЗАНИЕМ ПЕРЕЧНЯ ДОКУМЕНТОВ, ИСПОЛЬЗУЕМЫХ ОЦЕНЩИКОМ И УСТАНОВЛИВАЮЩИХ КОЛИЧЕСТВЕННЫЕ И КАЧЕСТВЕННЫЕ ХАРАКТЕРИСТИКИ ОБЪЕКТА ОЦЕНКИ	22
8.1.	Идентификация Объекта оценки.....	22
8.2.	ОПИСАНИЕ МЕСТОПОЛОЖЕНИЯ ОБЪЕКТА ОЦЕНКИ	23
8.3.	КОЛИЧЕСТВЕННЫЕ И КАЧЕСТВЕННЫЕ ХАРАКТЕРИСТИКИ ОБЪЕКТА ОЦЕНКИ	26
8.4.	ПЕРЕЧЕНЬ ДОКУМЕНТОВ, ИСПОЛЬЗУЕМЫХ ОЦЕНЩИКОМ И УСТАНОВЛИВАЮЩИХ КОЛИЧЕСТВЕННЫЕ И КАЧЕСТВЕННЫЕ ХАРАКТЕРИСТИКИ ОБЪЕКТА ОЦЕНКИ	28
9.	АНАЛИЗ РЫНКА ОБЪЕКТА ОЦЕНКИ, ЦЕНООБРАЗУЮЩИХ ФАКТОРОВ, А ТАКЖЕ ВНЕШНИХ ФАКТОРОВ, ВЛИЯЮЩИХ НА ЕГО СТОИМОСТЬ	29
9.1.	АНАЛИЗ ВЛИЯНИЯ ОБЩЕЙ ПОЛИТИЧЕСКОЙ И СОЦИАЛЬНО-ЭКОНОМИЧЕСКОЙ ОБСТАНОВКИ В СТРАНЕ И РЕГИОНЕ РАСПОЛОЖЕНИЯ ОБЪЕКТА ОЦЕНКИ НА РЫНОК ОЦЕНИВАЕМОГО ОБЪЕКТА.....	29
9.2.	ОПРЕДЕЛЕНИЕ СЕГМЕНТА РЫНКА, К КОТОРОМУ ПРИНАДЛЕЖИТ ОЦЕНИВАЕМЫЙ ОБЪЕКТ	36
9.3.	АНАЛИЗ ОПТОВОГО РЫНКА ЗЕМЕЛЬНЫХ УЧАСТКОВ МОСКОВСКОЙ ОБЛАСТИ	37
9.4.	АНАЛИЗ ФАКТИЧЕСКИХ ДАННЫХ О ЦЕНАХ СДЕЛОК И (ИЛИ) ПРЕДЛОЖЕНИЙ С ОБЪЕКТАМИ НЕДВИЖИМОСТИ ИЗ СЕГМЕНТОВ РЫНКА, К КОТОРЫМ МОЖЕТ БЫТЬ ОТНЕСЕН ОЦЕНИВАЕМЫЙ ОБЪЕКТ	43
9.5.	АНАЛИЗ ОСНОВНЫХ ФАКТОРОВ, ВЛИЯЮЩИХ НА СПРОС, ПРЕДЛОЖЕНИЕ И ЦЕНЫ СОПОСТАВИМЫХ ОБЪЕКТОВ НЕДВИЖИМОСТИ	44
9.6.	ОСНОВНЫЕ ВЫВОДЫ ОТНОСИТЕЛЬНО РЫНКА НЕДВИЖИМОСТИ В СЕГМЕНТАХ, НЕОБХОДИМЫХ ДЛЯ ОЦЕНКИ	47
10.	АНАЛИЗ НАИБОЛЕЕ ЭФФЕКТИВНОГО ИСПОЛЬЗОВАНИЯ	48
11.	РАСЧЕТ СТОИМОСТИ ОБЪЕКТА.....	51
11.1.	РЫНОЧНЫЙ (СРАВНИТЕЛЬНЫЙ) ПОДХОД	55
11.2.	ДОХОДНЫЙ ПОДХОД	56

11.3.	ЗАТРАТНЫЙ ПОДХОД	58
11.4.	РАСЧЕТ СПРАВЕДЛИВОЙ СТОИМОСТИ ОБЪЕКТА ОЦЕНКИ В РАМКАХ РЫНОЧНОГО (СРАВНИТЕЛЬНОГО) ПОДХОДА	60
12.	СОГЛАСОВАНИЕ РЕЗУЛЬТАТОВ ОЦЕНКИ	72
13.	ЗАКЛЮЧЕНИЕ ОБ ИТОГОВОЙ ВЕЛИЧИНЕ СТОИМОСТИ ОБЪЕКТА ОЦЕНКИ.....	73
14.	ЗАЯВЛЕНИЕ О СООТВЕТСТВИИ.....	74
	ПРИЛОЖЕНИЕ 1. ПЕРЕЧЕНЬ ДАННЫХ, ИСПОЛЬЗОВАННЫХ ПРИ ПРОВЕДЕНИИ ОЦЕНКИ ОБЪЕКТА ОЦЕНКИ	75
	1. ПРАВОВАЯ ИНФОРМАЦИЯ	75
	2. МЕТОДИЧЕСКАЯ ИНФОРМАЦИЯ	75
	3. РЫНОЧНАЯ ИНФОРМАЦИЯ	75
	ПРИЛОЖЕНИЕ 2. КОПИИ ДОКУМЕНТОВ, ПОДТВЕРЖДАЮЩИХ ПРАВОМОЧНОСТЬ ОЦЕНКИ.....	76
	ПРИЛОЖЕНИЕ 3. ОБЪЕКТЫ-АНАЛОГИ, ИСПОЛЬЗОВАННЫЕ В РАСЧЕТАХ.....	82
	ПРИЛОЖЕНИЕ 4. КОПИИ ДОКУМЕНТОВ ОБ ОБЪЕКТЕ ОЦЕНКИ.....	85

1. ОСНОВНЫЕ ФАКТЫ И ВЫВОДЫ

1.1. ОСНОВАНИЕ ДЛЯ ПРОВЕДЕНИЯ ОЦЕНЩИКОМ ОЦЕНКИ ОБЪЕКТА ОЦЕНКИ

Основанием проведения оценки является Задание на оценку № 81/20 от 22.12.2020 г. к Договору № КГФУ-СЗР-1/2016 от «14» июля 2016 года на оказание услуг по оценке объекта оценки, заключенный ООО «УК «ТДУ» Д.У. Закрытого паевого инвестиционного рентного фонда «Своя земля - рентный», именуемое в дальнейшем «Заказчик» и ООО «КГФУ», именуемым в дальнейшем «Исполнитель».

1.2. ЦЕЛЬ ОЦЕНКИ

Целью оценки является определение справедливой стоимости право требования на объект оценки, вид которой определяется в задании на оценку с учетом предполагаемого использования результата оценки (Международный стандарт финансовой отчетности (IFRS) 13 «Оценка справедливой стоимости», Федеральный стандарт оценки «Цель оценки и виды стоимости (ФСО №2)»).

1.3. ОБЩАЯ ИНФОРМАЦИЯ, ИДЕНТИФИЦИРУЮЩАЯ ОБЪЕКТ ОЦЕНКИ

Объектом оценки является: Земельные участки (3 ед.), расположенные в Раменском районе Московской области

1.4. РЕЗУЛЬТАТЫ ОЦЕНКИ, ПОЛУЧЕННЫЕ ПРИ ПРИМЕНЕНИИ РАЗЛИЧНЫХ ПОДХОДОВ К ОЦЕНКЕ

В результате проведения расчётов различными подходами были получены следующие значения стоимости объекта оценки:

№ п/п	Кадастровый номер	Результаты оценки, полученные при применении различных подходов к оценке		
		Затратный подход, руб.	Сравнительный подход, руб.	Доходный подход, руб.
1	50:23:0020275:190	Не применялся	61 902 388	Не применялся
2	50:23:0020275:193	Не применялся	129 864 063	Не применялся
3	50:23:0020275:199	Не применялся	80 048 501	Не применялся

1.5. ИТОГОВАЯ ВЕЛИЧИНА СТОИМОСТИ ОБЪЕКТА ОЦЕНКИ

Справедливая стоимость Объекта оценки, определенная по состоянию на дату оценки округленно составляет:

271 815 000 (Двести семьдесят один миллион восемьсот пятнадцать тысяч) рублей, не облагается НДС¹

В том числе:

№ п/п	Кадастровый номер	Адрес расположения	Площадь, кв.м.	Справедливая стоимость (округленно), рублей
1	50:23:0020275:190	Московская область, Раменский район, сельское поселение Сафоновское	79 231	61 902 400
2	50:23:0020275:193	Московская область, г.Раменское, ул.Серебряная, уч.3	162 741	129 864 100
3	50:23:0020275:199	Московская область, Раменский район, сельское поселение Сафоновское	103 482	80 048 500

С уважением,

Генеральный директор ООО «КГФУ»



Е.В. Берг

Берг Е. В.

Оценщик, член саморегулируемой организации оценщиков Ассоциация «Русское общество оценщиков»

А.В. Давыдов

Давыдов А. В.

1.6. Вид оцениваемой стоимости и РЕЗУЛЬТАТ ОЦЕНКИ

Исходя из цели оценки и условий Задания на оценку № 81/20 от 22.12.2020 г. к Договору № КГФУ-СЗР-1/2016 от «14» июля 2016 года об оценке имущества принят следующий вид оцениваемой стоимости – справедливая стоимость.

На основании Указания ЦБ РФ от 25.08.2015г. № 3758-У «1.3. Стоимость активов и величина обязательств определяются по справедливой стоимости в соответствии с Международным стандартом финансовой отчетности (IFRS) 13 «Оценка справедливой стоимости», введенным в действие на территории Российской Федерации приказом Министерства финансов Российской Федерации от 28.12.2015 г. № 217н.

На основании п.2 Международных стандартов финансовой отчетности (IFRS) 13 «Оценка справедливой стоимости»:

«Справедливая стоимость - оценка, основанная на рыночных данных, а не оценка, специфичная для организации. В отношении некоторых активов и обязательств могут быть доступны наблюдаемые рыночные сделки или рыночная информация. В отношении других активов и обязательств могут не быть доступными наблюдаемые рыночные сделки или рыночная информация. Однако цель оценки справедливой стоимости в обоих случаях одна - определить цену, по которой была бы осуществлена обычная сделка между участниками рынка с целью продажи актива или передачи обязательства на дату оценки в текущих рыночных условиях (то есть цену выхода на дату оценки с позиции участника рынка, который удерживает указанный актив или является должником по указанному обязательству).

Справедливая стоимость (fair value) - это цена, которая была бы получена при продаже актива или уплачена при передаче обязательства при проведении операции на добровольной основе между участниками рынка на дату оценки (см. МСФО (IFRS) 13 «Оценка справедливой стоимости»).

¹ В соответствии с подпунктом 6 пункта 2 статьи 146 главы 21 «Налог на добавленную стоимость» Налогового кодекса Российской Федерации операции по реализации земельных участков (долей в них) не облагаются налогом на добавленную стоимость.

Справедливая стоимость - сумма, на которую можно обменять актив при совершении сделки между хорошо осведомленными, желающими совершить такую сделку, независимыми друг от друга сторонами (см. МСФО (IAS) 16 «Основные средства»).

Справедливой стоимостью основных средств в большинстве случаев является рыночная стоимость при условии продолжительного сохранения способа хозяйственного использования соответствующих объектов, т.е. использование для ведения одного и того же или аналогичного вида деятельности (см. МСФО (IAS) 16 «Основные средства»).

Цена, действующая на основном (или наиболее выгодном) рынке, использованная для оценки справедливой стоимости актива или обязательства, не должна корректироваться с учетом затрат по сделке. Затраты по сделке должны отражаться в учете в соответствии с другими МСФО.

Затраты по сделке не являются характеристикой актива или обязательства; они скорее являются специфическими для сделки и будут отличаться в зависимости от того, как предприятие вступает в сделку в отношении актива или обязательства.

Затраты по сделке не включают транспортные расходы. Если местонахождение является характеристикой актива (как, например, может быть в случае с товаром), цена на основном (или наиболее выгодном) рынке должна корректироваться с учетом расходов, при наличии таковых, которые были бы понесены на транспортировку актива от его текущего местонахождения до данного рынка.

Цель оценки справедливой стоимости заключается в том, чтобы определить цену, по которой проводилась бы операция на добровольной основе по продаже актива или передаче обязательства между участниками рынка на дату оценки в текущих рыночных условиях.

Справедливая стоимость земельных участков, зданий и помещений в них, как правило, определяется на основе рыночных индикаторов путем оценки, которая обычно производится профессиональным оценщиком.

Справедливая стоимость включает в себя понятие Рыночной стоимости. Тем не менее, термин «справедливая стоимость» является родовым термином, используемым в бухгалтерском учете.

Понятие Справедливой стоимости шире, чем Рыночная стоимость, которая специфична для имущества.

Справедливая стоимость и Рыночная стоимость могут быть эквивалентными, когда Справедливая стоимость удовлетворяет всем требованиям определения Рыночной стоимости.

На основании МСО 2017, МСО 104 «Базы оценки», пункт 50 «Базы оценки по определению МСО - Справедливая стоимость (Equitable value)» - 50.1. Справедливая стоимость (Equitable value) — это расчетно-оценочная цена при передаче

актива или обязательства между конкретно идентифицированными, осведомленными и заинтересованными сторонами, которая отражает соответствующие интересы данных сторон.

50.2. Определение справедливой стоимости потребует оценку такой цены, которая будет являться справедливой [в сделке] между конкретно определенными сторонами с учетом всех преимуществ или отрицательных свойств, которые каждая из сторон обретет по сделке. Напротив, при определении рыночной стоимости, как правило, нужно забыть обо всех преимуществах или отрицательных свойствах, которые не будут в целом характерны или доступны для участников рынка.

50.3. Справедливая стоимость – это более широкое понятие, чем рыночная стоимость. Хотя часто цена, которая является справедливой в сделке между двумя сторонами, будет равна цене, которую можно получить на рынке, тем не менее, могут возникнуть ситуации, когда при определении справедливой стоимости необходимо будет принять во внимание моменты, которые не должны

приниматься во внимание при определении рыночной стоимости, например, некоторые аспекты синергетической стоимости, возникающие при совмещении материальной заинтересованности.

50.4. К примерам использования справедливой стоимости относятся: (а) определение цены, справедливой в контексте владения акциями в некотируемом бизнесе, когда наличие долей в совместном капитале у двух конкретных сторон может означать, что цена, справедливая для них, отличается от цены, достижимой на рынке, а также (б) определение цены, которая являлась бы справедливой как для арендодателя, так и арендатора в рамках бессрочной передачи арендованного актива или при погашении арендного обязательства.

Согласно Федеральному закону №135-ФЗ от 11.12.1998 года «Об оценочной деятельности» в действующей редакции:

Рыночная стоимость - наиболее вероятная цена, по которой объект оценки может быть отчужден на дату оценки на открытом рынке в условиях конкуренции, когда стороны сделки действуют разумно, располагая всей необходимой информацией, а на величине цены сделки не отражаются какие-либо чрезвычайные обстоятельства, то есть когда:

- одна из сторон сделки не обязана отчуждать объект оценки, а другая сторона не обязана принимать исполнение;
- стороны сделки хорошо осведомлены о предмете сделки и действуют в своих интересах;
- объект оценки представлен на открытом рынке посредством публичной оферты, типичной для аналогичных объектов оценки;
- цена сделки представляет собой разумное вознаграждение за объект оценки и принуждения к совершению сделки в отношении сторон сделки с чьей-либо стороны не было;
- платеж за объект оценки выражен в денежной форме.

Возможность отчуждения на открытом рынке означает, что объект оценки представлен на открытом рынке посредством публичной оферты, типичной для аналогичных объектов, при этом срок экспозиции объекта на рынке должен быть достаточным для привлечения внимания достаточного числа потенциальных покупателей.

Разумность действий сторон сделки означает, что цена сделки - наибольшая из достижимых по разумным соображениям цен для продавца и наименьшая из достижимых по разумным соображениям цен для покупателя.

Полнота располагаемой информации означает, что стороны сделки в достаточной степени информированы о предмете сделки, действуют, стремясь достичь условий сделки, наилучших с точки зрения каждой из сторон, в соответствии с полным объемом информации о состоянии рынка и объекте оценки, доступным на дату оценки.

Отсутствие чрезвычайных обстоятельств означает, что у каждой из сторон сделки имеются мотивы для совершения сделки, при этом в отношении сторон нет принуждения совершить сделку.

Установлению подлежит рыночная стоимость объекта оценки и в случае использования в нормативном правовом акте не предусмотренных Федеральным законом №135-ФЗ от 11.12.1998 года «Об оценочной деятельности» в действующей редакции или стандартами оценки терминов, определяющих вид стоимости объекта оценки, в том числе терминов «действительная стоимость», «разумная стоимость», «эквивалентная стоимость», «реальная стоимость» и других (см. Статью 7. Предположение об установлении рыночной стоимости объекта оценки» ФЗ №135 от 11.12.1998 года «Об оценочной деятельности» в действующей редакции).

Таким образом, в настоящем Отчете справедливая стоимость Объекта оценки эквивалентна рыночной стоимости объекта оценки.

2. ЗАДАНИЕ НА ОЦЕНКУ В СООТВЕТСТВИИ С ТРЕБОВАНИЯМИ ФЕДЕРАЛЬНЫХ СТАНДАРТОВ ОЦЕНКИ

Объект оценки	Земельные участки (3 ед.), расположенные в Раменском районе Московской области
Имущественные права на объект оценки	Имущественные права на объект оценки – Право собственности. Субъект права: Общество с ограниченной ответственностью "РДК", ИНН: 5040086363. Ограничение (обременение) права: не зарегистрировано.
Характеристики объекта оценки и его оцениваемых частей или ссылки на доступные для оценщика документы, содержащие такие характеристики	Пообъектно в разделе 8.3, «Количественные и качественные характеристики объекта оценки»
Права, учитываемые при оценке объекта оценки, ограничения (обременения) этих прав, в том числе в отношении каждой из частей объекта оценки	Право собственности Согласно ст.209 ГК РФ «Содержание права собственности»: «Собственнику принадлежат права владения, пользования и распоряжения своим имуществом. Собственник вправе по своему усмотрению совершать в отношении принадлежащего ему имущества любые действия, не противоречащие закону и иным правовым актам и не нарушающие права и охраняемые законом интересы других лиц, в том числе отчуждать свое имущество в собственность другим лицам, передавать им, оставаясь собственником, права владения, пользования и распоряжения имуществом, отдавать имущество в залог и обременять его другими способами, распоряжаться им иным образом». На Объект оценки зарегистрированы обременения в виде доверительного управления. Учитывая цель оценки и ее предполагаемое использование – данное обременение не влияет на результат оценки и при проведении оценки данное обременение не учитывается.
Цели и задачи проведения оценки:	Определение справедливой стоимости Объекта оценки.
Предполагаемое использование результатов оценки и связанные с этим ограничения	Определение стоимости имущества, составляющего Закрытый паевой инвестиционный рентный фонд «Своя земля - рентный», в соответствии с требованиями Федерального закона от 29.11.2001 г. № 156-ФЗ «Об инвестиционных фондах» и Указания ЦБ РФ от 25.08.2015г. № 3758-У «Об определении стоимости чистых активов инвестиционных фондов, в том числе о порядке расчета среднегодовой стоимости чистых активов паевого инвестиционного фонда и чистых активов акционерного инвестиционного фонда, расчетной стоимости инвестиционных паев паевых инвестиционных фондов, стоимости имущества, переданного в оплату инвестиционных паев».
Вид определяемой стоимости объекта оценки	Справедливая стоимость - это цена, которая может быть получена при продаже актива или уплачена при передаче обязательства при проведении операции на добровольной основе на основном (или наиболее выгодном) рынке на дату оценки в текущих рыночных условиях (то есть выходная цена) независимо от того, является ли такая цена непосредственно наблюдаемой или рассчитывается с использованием другого метода оценки. (Международный стандарт финансовой отчетности (IFRS) 13 "Оценка справедливой стоимости" утв. Приказом Министерства финансов Российской Федерации от 18.07.2012 № 106н).
Ограничения, связанные с предполагаемым использованием результатов оценки	Результаты оценки могут быть использованы в целях вышеуказанного предполагаемого использования. Иное использование результатов оценки не предусматривается.
Используемые в Отчете стандарты оценки	<ul style="list-style-type: none"> • Федеральный стандарт оценки «Общие понятия оценки, подходы к оценке и требования к проведению оценки (ФСО №1)», утвержден Приказом Минэкономразвития России № 297 от 20 мая 2015 года. • Федеральный стандарт оценки «Цель оценки и виды стоимости (ФСО №2)», утвержден Приказом Минэкономразвития РФ № 298 от 20 мая 2015 года. • Федеральный стандарт оценки «Требования к отчету об оценке (ФСО №3)», утвержден Приказом Минэкономразвития РФ № 299 от 20 мая 2015 года. • Федеральный стандарт оценки «Оценка недвижимости (ФСО №7)», утвержден Приказом Минэкономразвития РФ № 661 от 25 сентября 2014 года. • Свод стандартов оценки 2015 Общероссийской общественной организации «Российское общество оценщиков» (ССО РОО 2015). Протокол Совета РОО 07-Р от 30.12.2015 г. • Международный стандарт финансовой отчетности (IFRS) 13 "Оценка справедливой стоимости"
Дата определения стоимости	22.12.2020 г.
Дата осмотра (обследования) объекта оценки:	Не проводится
Срок проведения работ	22.12.2020 г. – 22.12.2020 г.
Допущения и ограничения, на которых должна основываться оценка	<ol style="list-style-type: none"> 1. Исполнитель не несет ответственности за достоверность данных, содержащихся в документах, предоставленных Заказчиком. 2. От Исполнителя не требуется проведения специальных видов экспертиз - юридической экспертизы правового положения оцениваемого объекта, строительно-технической и технологической экспертизы объекта оценки, санитарно-гигиенической и экологической экспертизы. 3. От Оценщика не требуется приводить своего суждения о возможных границах интервала, в котором может находиться итоговая стоимость.

3. СОДЕРЖАНИЕ И ОБЪЕМ РАБОТ, ИСПОЛЬЗОВАННЫХ ДЛЯ ПРОВЕДЕНИЯ ОЦЕНКИ

Проведение оценки включало следующие этапы:

- заключение договора на проведение оценки, включающего задание на оценку;
- сбор и анализ информации, необходимой для проведения оценки;
- применение подходов к оценке, включая выбор методов оценки и осуществление необходимых расчетов;
- согласование (в случае необходимости) результатов и определение итоговой величины стоимости объекта оценки;
- составление отчета об оценке.

В отчет об оценке могут включаться расчетные величины и выводы по результатам дополнительных исследований, предусмотренные заданием на оценку, которые не рассматриваются как результат оценки в соответствии с Федеральным стандартом «Цель оценки и виды стоимости (ФСО № 2)», а также иные сведения, необходимые для полного и недвусмысленного толкования результатов проведения оценки объекта оценки, отраженных в отчете.

Оценщик осуществляет сбор и анализ информации, необходимой для проведения оценки объекта оценки. Оценщик изучает количественные и качественные характеристики объекта оценки, собирает информацию, существенную для определения стоимости объекта оценки теми подходами и методами, которые на основании суждения оценщика должны быть применены при проведении оценки, в том числе:

- информацию о политических, экономических, социальных и экологических и прочих факторах, оказывающих влияние на стоимость объекта оценки;
- информацию о спросе и предложении на рынке, к которому относится объект оценки, включая информацию о факторах, влияющих на спрос и предложение, количественных и качественных характеристиках данных факторов;
- информацию об объекте оценки, включая правоустанавливающие документы, сведения об обременениях, связанных с объектом оценки, информацию о физических свойствах объекта оценки, его технических и эксплуатационных характеристиках, износе и устареваниях, прошлых и ожидаемых доходах и затратах, данные бухгалтерского учета и отчетности, относящиеся к объекту оценки, а также иную информацию, существенную для определения стоимости объекта оценки.

Оценщиком соблюдены требования статьи 16 Федерального закона №135-ФЗ «Об оценочной деятельности в Российской Федерации» о независимости оценщика.

Оценщик вправе самостоятельно определять необходимость применения тех или иных подходов к оценке и конкретных методов оценки в рамках применения каждого из подходов.

При проведении оценки возможно установление дополнительных к указанным в задании на оценку допущений, связанных с предполагаемым использованием результатов оценки и спецификой объекта оценки.

Оценщик для получения итоговой стоимости объекта оценки осуществляет согласование (обобщение) результатов расчета стоимости объекта оценки при использовании различных подходов к оценке и методов оценки.

По итогам проведения оценки составляется отчет об оценке. Отчет об оценке представляет собой

документ, содержащий сведения доказательственного значения, составленный в соответствии с законодательством Российской Федерации об оценочной деятельности, в том числе Федеральным стандартом оценки №3, нормативными правовыми актами уполномоченного федерального органа, осуществляющего функции по нормативно-правовому регулированию оценочной деятельности, а также стандартами и правилами оценочной деятельности, установленными саморегулируемой организацией оценщиков, членом которой является оценщик, подготовивший отчет.

Итоговая величина рыночной или иной стоимости объекта оценки, указанная в отчете, составленном по основаниям и в порядке, которые предусмотрены Федеральным законом от 29 июля 1998 г. № 135-ФЗ «Об оценочной деятельности в Российской Федерации», признается достоверной и рекомендуемой для целей совершения сделки с объектом оценки, если в порядке, установленном законодательством Российской Федерации, или в судебном порядке не установлено иное.

При составлении отчета об оценке оценщик должен придерживаться следующих принципов:

- в отчете должна быть изложена информация, существенная с точки зрения оценщика для определения стоимости объекта оценки;
- информация, приведенная в отчете об оценке, существенным образом влияющая на стоимость объекта оценки, должна быть подтверждена;
- содержание отчета об оценке не должно вводить в заблуждение заказчика оценки и иных заинтересованных лиц (пользователи отчета об оценке), а также не должно допускать неоднозначного толкования полученных результатов;

Результатом оценки является итоговая величина стоимости объекта оценки. Результат оценки может использоваться при определении сторонами цены для совершения сделки или иных действий с объектом оценки, в том числе при совершении сделок купли-продажи, передаче в аренду или залог, страховании, кредитовании, внесении в уставный (складочный) капитал, для целей налогообложения, при составлении финансовой (бухгалтерской) отчетности, реорганизации юридических лиц и приватизации имущества, разрешении имущественных споров и в иных случаях.

4. СВЕДЕНИЯ О ЗАКАЗЧИКЕ ОЦЕНКИ И ОБ ОЦЕНЩИКЕ

4.1. СВЕДЕНИЯ О ЗАКАЗЧИКЕ

Организационно-правовая форма	Общество с ограниченной ответственностью
Полное наименование	Общество с ограниченной ответственностью «УПРАВЛЯЮЩАЯ КОМПАНИЯ «ТОВАРИЩЕСТВО ДОВЕРИТЕЛЬНОГО УПРАВЛЕНИЯ» Д.У. Закрытого паевого инвестиционного рентного фонда «Своя земля – рентный»
Место нахождения	105005, г. Москва, ул. Фридриха Энгельса, д. 20, стр. 2
ОГРН	1147746006583
Дата присвоения ОГРН	10.01.2014
Дата государственной регистрации	10.01.2014

4.2. СВЕДЕНИЯ ОБ ОЦЕНЩИКЕ, РАБОТАЮЩЕМ НА ОСНОВАНИИ ТРУДОВОГО ДОГОВОРА

Фамилия Имя Отчество	Давыдов Александр Владимирович
Дополнительные сведения об оценщике	Почтовый адрес: 125212, г. Москва, Кронштадтский бульвар, д. 7А, стр. 2, эт. 3, пом. I, ком. 2 Тел.: 8 (495) 740-99-75; Эл.адрес: formula-uspekha@bk.ru
Информация о членстве в саморегулируемой организации оценщиков	Членство в СРО – Член саморегулируемой организации Оценщиков – Ассоциации «Русское общество оценщиков» (преобразована из Общероссийской Общественной Организации «Российское Общество Оценщиков»), находящейся по адресу: 105066, г. Москва, 1-й Басманный пер., д.2а, стр.1; включен в Реестр Оценщиков ООО РОО 11 июля 2008 года за регистрационным № 004618.
Номер и дата выдачи документа, подтверждающего получение профессиональных знаний в области оценочной деятельности	Диплом о профессиональной переподготовке ПП № 983936 от 6 июля 2007 г. Московской финансово – промышленной академии по программе: «Оценка стоимости предприятия (бизнеса)»; Свидетельство о повышении квалификации №0304 от 25 сентября 2009 года. Московской финансово-промышленной академии от 2009г., по программе: «Оценочная деятельность». Свидетельство о повышении квалификации №251 от 10 ноября 2012 года. ФГБОУ ВПО «МГЮА имени О.Е. Кутафина» по теме: «Финансово-экономическая судебная экспертиза» от 2012 года. Квалификационный аттестат в области оценочной деятельности № 003025-1 от 07 февраля 2018 года.
Сведения о страховании гражданской ответственности оценщика	Сведения о страховании гражданской ответственности Оценщика: АО «АльфаСтрахование», Договор (Страховой полис) №0991R/776/90272/19 от 3 февраля 2020 г. обязательного страхования ответственности оценщика, период страхования: с 4 февраля 2020 г. по 3 февраля 2021 г., лимит ответственности страховщика – 30 000 000 (Тридцать миллионов) рублей
Стаж работы в оценочной деятельности, лет	12
Основание для проведения оценщиком оценки объекта оценки	Трудовой договор №5 от 01.02.2018 г.
Степень участия оценщика в проведении оценки объекта оценки	а) сбор информации об объекте оценки; б) анализ рынка объекта оценки; в) определение стоимости объекта оценки; г) формирование отчёта об оценке.
Информация обо всех привлеченных к проведению оценки и подготовке отчета об оценке организациях и специалистах с указанием их квалификации и степени участия в проведении оценки объекта оценки	Иные специалисты не привлекались.

4.3. СВЕДЕНИЯ О ЮРИДИЧЕСКОМ ЛИЦЕ, С КОТОРЫМ ОЦЕНЩИК ЗАКЛЮЧИЛ ТРУДОВОЙ ДОГОВОР

Организационно-правовая форма	Общество с ограниченной ответственностью
Полное наименование	Общество с ограниченной ответственностью «Консалтинговая группа «Формула успеха»
Место нахождения	125212, г. Москва, Кронштадтский бульвар, д. 7А, стр. 2, эт. 3, пом. I, ком. 2
Адрес для обмена корреспонденцией	125212, г. Москва, Кронштадтский бульвар, д. 7А, стр. 2, эт. 3, пом. I, ком. 2
ОГРН	1167746192041
Дата присвоения ОГРН	20.02.2016
Дата государственной регистрации	20.02.2016
Сведения о страховании при осуществлении оценочной деятельности	ООО «КГФУ» - ответственность юридического лица застрахована в АО «АльфаСтрахование», полис (договор) страхования ответственности юридического лица при осуществлении оценочной деятельности № 0991R/776/90270/19 от 03 февраля 2020 г., период страхования: с 04 февраля 2020 г. по 03 февраля 2021 г., лимит ответственности страховщика – 50 000 000 (Пятьдесят миллионов) рублей

5. СВЕДЕНИЯ О НЕЗАВИСИМОСТИ ОЦЕНЩИКА И ЮРИДИЧЕСКОГО ЛИЦА, С КОТОРЫМ ОЦЕНЩИК ЗАКЛЮЧИЛ ТРУДОВОЙ ДОГОВОР

5.1. СВЕДЕНИЯ О НЕЗАВИСИМОСТИ ЮРИДИЧЕСКОГО ЛИЦА, С КОТОРЫМ ОЦЕНЩИК ЗАКЛЮЧИЛ ТРУДОВОЙ ДОГОВОР

Настоящим Общество с ограниченной ответственностью «Консалтинговая группа «Формула успеха» подтверждает полное соблюдение принципов независимости, установленных ст. 16 Федерального закона от 11.12.1998 N 135-ФЗ «Об оценочной деятельности в Российской Федерации».

Общество с ограниченной ответственностью «Консалтинговая группа «Формула успеха» подтверждает, что не имеет имущественного интереса в объекте оценки и (или) не является аффилированным лицом заказчика.

Размер денежного вознаграждения за проведение оценки объекта оценки не зависит от итоговой величины стоимости объекта оценки, указанной в настоящем отчете об оценке.

5.2. СВЕДЕНИЯ О НЕЗАВИСИМОСТИ ОЦЕНЩИКА

Настоящим Оценщик подтверждает полное соблюдение принципов независимости, установленных ст. 16 Федерального закона от 11.12.1998 N 135-ФЗ «Об оценочной деятельности в Российской Федерации», при осуществлении оценочной деятельности и составлении настоящего отчета об оценке.

Оценщик не является учредителем, собственником, акционером, должностным лицом или работником юридического лица - заказчика, лицом, имеющим имущественный интерес в объекте оценки. Оценщик не состоит с указанными лицами в близком родстве или свойстве.

Оценщик не имеет в отношении объекта оценки вещных или обязательственных прав вне договора и не является участником (членом) или кредитором юридического лица – заказчика, равно как и заказчик не является кредитором или страховщиком оценщика.

Размер оплаты оценщику за проведение оценки объекта оценки не зависит от итоговой величины стоимости объекта оценки, указанной в настоящем отчете об оценке.

6. ПРИНЯТЫЕ ПРИ ПРОВЕДЕНИИ ОЦЕНКИ ОБЪЕКТА ОЦЕНКИ ДОПУЩЕНИЯ И ОГРАНИЧИТЕЛЬНЫЕ УСЛОВИЯ

6.1. Допущения

Следующие принятые при проведении оценки допущения, ограничения и пределы применения полученного результата являются неотъемлемой частью данного отчета.

- Вся информация, полученная от Заказчика и его представителей в письменном или устном виде и не вступающая в противоречие с профессиональным опытом Оценщика, рассматривалась как достоверная.
- Оценщик исходил из того, что на объект оценки имеются все подлежащие оценке права в соответствии с действующим законодательством. Однако анализ правоустанавливающих документов и имущественных прав на объект оценки выходит за пределы профессиональной компетенции Оценщика и он не несет ответственности за связанные с этим вопросы. Право оцениваемой собственности считается достоверным и достаточным для рыночного оборота оцениваемого объекта. Оцениваемая собственность считается свободной от каких-либо претензий или ограничений, кроме оговоренных в Отчете.
- Оценщик не занимался измерениями физических параметров оцениваемого объекта (все размеры, содержащиеся в документах, представленных Заказчиком, рассматривались как истинные) и не несет ответственности за вопросы соответствующего характера.
- Оценщик не производил осмотр объекта оценки, в связи с тем, что заказчик не предоставил доступ к объекту.
- Оценщик не проводил технических экспертиз и исходил из отсутствия каких-либо скрытых фактов, влияющих на величину стоимости оцениваемого объекта. На Оценщике не лежит ответственность по обнаружению подобных фактов. Все данные по объекту Оценщик получил от заказчика.
- Данные, использованные Оценщиком при подготовке отчета, были получены из надежных источников и считаются достоверными. Тем не менее, Оценщик не может гарантировать их абсолютную точность и во всех возможных случаях указывает источник информации.
- Заказчик принимает на себя обязательство заранее освободить Оценщика от всякого рода расходов и материальной ответственности, происходящих из иска третьих лиц к Оценщику, вследствие легального использования результатов настоящего отчета, кроме случаев, когда в установленном судебном порядке определено, что возникшие убытки явились следствием мошенничества, халатности или умышленно неправомерных действий со стороны Оценщика или его сотрудников в процессе выполнения работ по определению стоимости объекта оценки.
- От Оценщика не требуется появляться в суде или свидетельствовать иным образом в связи с проведением данной оценки, иначе как по официальному вызову суда.
- В силу вспышки пандемии Оценщик делает следующее допущение:

Значения, содержащиеся в данной оценке, основаны на рыночных условиях на момент составления данного отчета. Эта оценка не дает прогноза будущих значений. В случае нестабильности и/или нарушения нормальной работы рынка, значения могут быстро измениться, и такие потенциальные будущие события НЕ рассматривались в данном отчете. Поскольку данная оценка не учитывает и не может учитывать какие-либо изменения в оцениваемом имуществе или рыночных условиях после даты вступления в силу, читателей

предупреждают о необходимости полагаться на оценку после даты вступления в силу, указанной в настоящем отчете

На рынке недвижимости как макроэкономическое, так и микроэкономическое событие (события) могут привести к неопределенности в оценке. Влияние на цены и объемы продаж не будет известно до тех пор, пока на это не среагирует рынок

Степень влияния пандемии COVID-19 на данный момент неизвестна, поэтому это событие представляет собой рыночную неопределенность.

Рынок недвижимости испытывает влияние неопределенности, вызванной вспышкой COVID-19. В настоящее время рыночные условия меняются ежедневно. На дату оценки мы считаем, что на рынке существует значительная неопределенность;

данная оценка актуальна только на дату проведения оценки;

стоимость, оцениваемая здесь, может измениться значительно и неожиданно в течение относительно короткого периода времени (в том числе в результате факторов, которые не могли быть известны Оценщику на дату проведения оценки);

мы не принимаем на себя ответственность или обязательства за любые убытки, возникшие в результате такого последующего изменения стоимости;

учитывая отмеченную неопределенность в оценке, мы рекомендуем пользователю (пользователям) данного отчета периодически пересматривать оценку стоимости

6.2. ОГРАНИЧЕНИЯ И ПРЕДЕЛЫ ПРИМЕНЕНИЯ ПОЛУЧЕННОГО РЕЗУЛЬТАТА

Полученный результат может быть использован лишь с учетом следующих ограничений:

1. Согласно целям и задачам оценки в настоящем Отчете определяется стоимость конкретного имущества при конкретном использовании на базе методов и процедур оценки, отражающих характер имущества и обстоятельств, при которых данное имущество наиболее вероятно можно продать на открытом рынке
2. Отчет достоверен лишь в полном объеме, любое соотнесение частей стоимости, с какой - либо частью объекта является неправомерным, если это не оговорено в отчете.
3. Оценщик не несет ответственности за юридическое описание прав оцениваемой собственности или за вопросы, связанные с рассмотрением прав собственности. Право оцениваемой собственности считается достоверным. Оцениваемая собственность считается свободной от каких-либо претензий или ограничений, кроме оговоренных в отчете.
4. Оценщик в процессе подготовки отчета об оценке исходит из достоверности правоустанавливающих документов на объект оценки.
5. Экспертиза имеющихся прав на объект Заказчиком не ставилась в качестве параллельной задачи и поэтому не выполнялась. Оценка стоимости проведена, исходя из наличия этих прав с учетом имеющихся на них ограничений.
6. Оценщик предполагает отсутствие каких-либо скрытых, то есть таких, которые невозможно обнаружить при визуальном освидетельствовании объекта, фактов, влияющих на оценку, на состояние собственности, конструкций, грунтов. Оценщик не несет ответственности ни за наличие таких скрытых фактов, ни за необходимость выявления таковых.
7. От Оценщика не требуется появляться в суде или свидетельствовать иным способом по поводу произведенной оценки, иначе как по официальному вызову суда;

8. Исходные данные о составляющих объекта оценки, используемые при подготовке отчета, получаются, по мнению Оценщика, из надежных источников и считаются достоверными. Тем не менее, Оценщик не может гарантировать их абсолютную точность, поэтому в отчете делаются ссылки на источники информации.
9. Оценщик не производит технической и экологической экспертизы оцениваемого имущества. Выводы о состоянии активов делаются на основе информации, предоставленной Заказчиком.
10. Содержание Отчета является конфиденциальным для Оценщика, за исключением случаев, предусмотренных законодательством Российской Федерации, а также случаев представления отчета в соответствующие органы при возникновении спорных ситуаций.
11. В случаях, предусмотренных законодательством Российской Федерации, Оценщик предоставляет копии хранящихся отчетов или информацию из них правоохранительным, судебным, иным уполномоченным государственным органам либо органам местного самоуправления.
12. Результаты оценки достоверны лишь в указанных целях оценки и на указанную дату проведения оценки.
13. Использование отдельных положений и выводов вне контекста всего Отчета является некорректным и может привести к искажению результатов оценки.
14. Отчет об оценке не подлежит публикации целиком или по частям без письменного согласия Оценщика. Публикация ссылок на Отчет, данных содержащихся в отчете, имени и профессиональной принадлежности Оценщика запрещена без письменного разрешения Оценщика.
15. Настоящий отчет достоверен лишь в полном объеме и лишь в указанных в нем целях. Использование отчета для других целей может привести к неверным выводам.
16. Ни заказчик, ни оценщик не могут использовать отчет иначе, чем это предусмотрено договором на оценку.
17. Приведенные в отчете величины стоимости действительны лишь на дату оценки. Оценщик не несет ответственности за последующие изменения рыночных условий.
18. Отчет об оценке содержит профессиональное мнение Оценщика относительно величины стоимости Объекта и не является гарантией того, что рассматриваемый Объект будет отчужден по указанной стоимости.
19. Итоговая величина стоимости объекта оценки должна быть выражена в рублях Российской Федерации.

7. ПРИМЕНЯЕМЫЕ СТАНДАРТЫ ОЦЕНОЧНОЙ ДЕЯТЕЛЬНОСТИ

7.1. ОБОСНОВАНИЕ ИСПОЛЬЗОВАНИЯ СТАНДАРТОВ ПРИ ПРОВЕДЕНИИ ОЦЕНКИ ОБЪЕКТА ОЦЕНКИ

В соответствии со ст. 15 Федерального закона «Об оценочной деятельности в Российской Федерации» от 11.12.1998 г. №135-ФЗ при осуществлении оценочной деятельности на территории Российской Федерации оценщик должен соблюдать требования Федеральных стандартов оценки, а также стандартов и правил оценочной деятельности, утвержденные саморегулируемой организацией оценщиков, членом которой он является

7.2. МЕЖДУНАРОДНЫЕ СТАНДАРТЫ

1. Международный стандарт финансовой отчетности (IFRS) 13 "Оценка справедливой стоимости" утвержденного приказом Минфина России от 18.07.2012 № 106н.

7.3. ФЕДЕРАЛЬНЫЕ СТАНДАРТЫ ОЦЕНКИ

1. Федеральный стандарт оценки «Общие понятия оценки, подходы к оценке и требования к проведению оценки (ФСО №1)», утвержден Приказом Минэкономразвития России № 297 от 20 мая 2015 года.
2. Федеральный стандарт оценки «Цель оценки и виды стоимости (ФСО №2)», утвержден Приказом Минэкономразвития РФ № 298 от 20 мая 2015 года.
3. Федеральный стандарт оценки «Требования к отчету об оценке (ФСО №3)», утвержден Приказом Минэкономразвития РФ № 299 от 20 мая 2015 года.
4. Федеральный стандарт оценки «Оценка недвижимости (ФСО №7)», утвержден Приказом Минэкономразвития РФ № 661 от 25 сентября 2014 года.

7.4. СТАНДАРТЫ И ПРАВИЛА ОЦЕНОЧНОЙ ДЕЯТЕЛЬНОСТИ САМОРЕГУЛИРУЕМОЙ ОРГАНИЗАЦИИ ОЦЕНЩИКОВ

В части не противоречащей указанному в разделе 7.2. при составлении данного отчета использованы Свод стандартов оценки ССО 2015 Российского общества оценщиков.

7.5. СТАНДАРТЫ ОЦЕНКИ ДЛЯ ОПРЕДЕЛЕНИЯ СООТВЕТСТВУЮЩЕГО ВИДА СТОИМОСТИ ОБЪЕКТА ОЦЕНКИ

Для определения справедливой стоимости объекта оценки использованы указанные в разделе 7.2 и 7.4 Стандарты.

7.6. ИСПОЛЬЗУЕМАЯ ТЕРМИНОЛОГИЯ

Термины и определения в соответствии со стандартом Российского общества оценщиков «Общие понятия оценки, подходы и требования к проведению оценки» (ССО РОО1-01-2015) от 23 декабря 2015 г., является идентичным Федеральному стандарту оценки «Общие понятия оценки, подходы и требования к проведению оценки (ФСО №1)», утвержденному приказом Минэкономразвития России от 20 мая 2015 г. №297:

Объект Оценки	К объектам оценки относятся объекты гражданских прав, в отношении которых законодательством Российской Федерации установлена возможность их участия в гражданском обороте
Цена	Это денежная сумма, запрашиваемая, предлагаемая или уплачиваемая участниками в результате совершенной или предполагаемой сделки
Стоимость Объекта Оценки	Это наиболее вероятная расчетная величина, определенная на дату оценки в соответствии с выбранным видом стоимости согласно требованиям Федерального стандарта оценки «Цель оценки и виды стоимости (ФСО №2)»
Итоговая стоимость Объекта Оценки	Стоимость объекта оценки, рассчитанная при использовании подходов к оценке и обоснованного оценщиком согласования (обобщения) результатов, полученных в рамках применения различных подходов к оценке

Отчёт № 274/20 от 22.12.2020 г. об оценке земельных участков (3 ед.), расположенных в
Раменском районе

Подход к оценке	Это совокупность методов оценки, объединенных общей методологией. Метод проведения оценки объекта оценки - это последовательность процедур, позволяющая на основе существенной для данного метода информации определить стоимость объекта оценки в рамках одного из подходов к оценке
Дата определения стоимости объекта оценки(дата проведения оценки, дата оценки)	Это дата, по состоянию на которую определена стоимость объекта оценки
Допущение	Предположение, принимаемое как верное и касающееся фактов, условий или обстоятельств, связанных с объектом оценки или подходами к оценке, которые не требуют проверки оценщиком в процессе оценки
Объект-аналог	Объект, сходный объекту оценки по основным экономическим, материальным, техническим и другим характеристикам, определяющим его стоимость
Сравнительный подход	Совокупность методов оценки, основанных на получении стоимости объекта оценки путем сравнения оцениваемого объекта с объектами-аналогами
Доходный подход	Совокупность методов оценки, основанных на определении ожидаемых доходов от использования объекта оценки
Затратный подход	Совокупность методов оценки стоимости объекта оценки, основанных на определении затрат, необходимых для приобретения, воспроизводства либо замещения объекта оценки с учетом износа и устареваний

Термины и определения в соответствии со стандартом Российского общества оценщиков «Цель оценки и виды стоимости» (ССО РОО1-02-2015) от 23 декабря 2015 г., является идентичным Федеральному стандарту оценки «Цель оценки и виды стоимости (ФСО №2)», утвержденному приказом Минэкономразвития России от 20 мая 2015 г. №298:

Виды стоимости	При осуществлении оценочной деятельности используются следующие виды стоимости Объекта Оценки: Рыночная стоимость; Инвестиционная стоимость; Ликвидационная стоимость; кадастровая стоимость. Данный перечень видов стоимости не является исчерпывающим. Оценщик вправе использовать другие виды стоимости в соответствии с действующим законодательством Российской Федерации, а также международными стандартами оценки.
Инвестиционная стоимость	Это стоимость объекта оценки для конкретного лица или группы лиц при установленных данным лицом (лицами) инвестиционных целях использования объекта оценки
Ликвидационная стоимость Объекта Оценки	Это расчетная величина, отражающая наиболее вероятную цену, по которой данный объект оценки может быть отчужден за срок экспозиции объекта оценки, меньший типичного срока экспозиции для рыночных условий, в условиях, когда продавец вынужден совершить сделку по отчуждению имущества. При определении ликвидационной стоимости в отличие от определения рыночной стоимости учитывается влияние чрезвычайных обстоятельств, вынуждающих продавца продавать объект оценки на условиях, не соответствующих рыночным

Термины и определения в соответствии со стандартом Российского общества оценщиков «Требования к отчету об оценке» (ССО РОО1-03-2015) от 23 декабря 2015 г., является идентичным Федеральному стандарту оценки «Требования к отчету об оценке (ФСО №3)», утвержденному приказом Минэкономразвития России от 20 мая 2015 г. №299:

Отчет об оценке	Отчет об оценке представляет собой документ, содержащий сведения доказательственного значения, составленный в соответствии с законодательством Российской Федерации об оценочной деятельности, в том числе настоящим Федеральным стандартом оценки, нормативными правовыми актами уполномоченного федерального органа, осуществляющего функции по нормативно-правовому регулированию оценочной деятельности, а также стандартами и правилами оценочной деятельности, установленными саморегулируемой организацией оценщиков, членом которой является оценщик, подготовивший отчет
Принципы составления Отчета об оценке	В отчете должна быть изложена информация, существенная с точки зрения оценщика для определения стоимости объекта оценки; Информация, приведенная в отчете об оценке, существенным образом влияющая на стоимость объекта оценки, должна быть подтверждена; Содержание отчета об оценке не должно вводить в заблуждение заказчика оценки и иных заинтересованных лиц (пользователи отчета об оценке), а также не должно допускать неоднозначного толкования полученных результатов.

Отчёт № 274/20 от 22.12.2020 г. об оценке земельных участков (3 ед.), расположенных в
Раменском районе

Термины и определения в соответствии с Федеральным законом № 135-ФЗ от 29 июля 1998 г. «Об оценочной деятельности в Российской Федерации»:

Рыночная стоимость	Рыночной стоимостью объекта оценки понимается наиболее вероятная цена, по которой данный объект оценки может быть отчужден на открытом рынке в условиях конкуренции, когда стороны сделки действуют разумно, располагая всей необходимой информацией, а на величине цены сделки не отражаются какие-либо чрезвычайные обстоятельства, то есть когда: одна из сторон сделки не обязана отчуждать объект оценки, а другая сторона не обязана принимать исполнение; стороны сделки хорошо осведомлены о предмете сделки и действуют в своих интересах; объект оценки представлен на открытом рынке посредством публичной оферты, типичной для аналогичных объектов оценки; (в ред. Федерального закона от 14.11.2002 N 143-ФЗ) цена сделки представляет собой разумное вознаграждение за объект оценки и принуждения к совершению сделки в отношении сторон сделки с чьей-либо стороны не было; платеж за объект оценки выражен в денежной форме.
Кадастровая стоимость	Под кадастровой стоимостью понимается стоимость, установленная в результате проведения государственной кадастровой оценки или в результате рассмотрения споров о результатах определения кадастровой стоимости либо определенная в случаях, предусмотренных статьей 24.19 настоящего Федерального закона

Термины и определения в соответствии с Гражданским Кодексом РФ:

Недвижимое имущество, недвижимость	В соответствии со статьей 130 п.1 ГК РФ «К недвижимым вещам (недвижимое имущество, недвижимость) относятся земельные участки, участки недр, обособленные водные объекты и все, что прочно связано с землей, то есть объекты, перемещение которых без несоразмерного ущерба их назначению невозможно, в том числе леса, многолетние насаждения, здания, сооружения. К недвижимым вещам относятся также подлежащие государственной регистрации воздушные и морские суда, суда внутреннего плавания, космические объекты. Законом к недвижимым вещам может быть отнесено и иное имущество.
Право собственности	Согласно гражданскому кодексу РФ, часть 1 (ст. 209), включает право владения, пользования и распоряжения имуществом. Собственник вправе по своему усмотрению совершать в отношении принадлежащего ему имущества любые действия, не противоречащие закону и иным правовым актам и не нарушающие права, и интересы других лиц, в том числе отчуждать свое имущество в собственность другим лицам; передавать им, оставаясь собственником права владения, пользования и распоряжения имуществом; отдавать имущество в залог и обременять его другими способами, распоряжаться им иным образом. В соответствии со статьей 260 ГК РФ, лица, имеющие в собственности земельный участок, вправе продавать его, дарить, отдавать в залог или сдавать в аренду и распоряжаться им иным образом (статья 209) постольку, поскольку соответствующие земли на основании закона не исключены из оборота или не ограничены в обороте.
Право аренды	В соответствии со статьей 606 ГК РФ право аренды включает в себя право временного владения и пользования или временного пользования. По договору аренды (имущественного найма) арендодатель (наймодатель) обязуется предоставить арендатору (нанимателю) имущество за плату во временное владение и пользование или во временное пользование.

Термины и определения в соответствии с Фридман Дж., Ордуэй Ник. «Анализ и оценка приносящей доход недвижимости» М.: Дело, 1997:

Потенциальный валовой доход	Валовые поступления, которые были бы получены, если бы все имеющиеся в наличии единицы объекта, подлежащие сдаче в аренду, были бы арендованы и арендаторы вносили бы всю сумму арендной платы
Действительный валовой доход	Валовые денежные поступления от приносящей доход собственности за вычетом потерь от недоиспользования невнесения арендной платы.
Операционные расходы	Расходы на эксплуатацию приносящей доход собственности, не включая обслуживание долга и подоходные налоги
Чистый операционный доход	Действительный валовой доход от объекта собственности за вычетом операционных расходов
Накопленный износ	Это любая потеря полезности, которая приводит к тому, что действительная стоимость собственности становится меньше полной стоимости воспроизводства
Физический износ (устаревание)	Это любая потеря полезности, которая приводит к тому, что действительная стоимость собственности становится меньше полной стоимости воспроизводства
Экономическое устаревание (износ)	Потеря в стоимости в результате действия факторов, внешних по отношению к оцениваемой собственности, таких, как изменения в конкуренции или вариантах использования окружающей земли
Функциональное устаревание (износ)	Снижение мощности или эффективности объекта из-за изменений во вкусах, привычках, предпочтениях, из-за технических нововведений или изменений рыночных стандартов

Термины по данным сайта www.appraiser.ru:

Денежный поток	Движение денежных средств, возникающее в результате использования имущества
-----------------------	---

Отчёт № 274/20 от 22.12.2020 г. об оценке земельных участков (3 ед.), расположенных в
Раменском районе

Дисконтирование	Расчет рыночной стоимости будущих денежных потоков
Индексы стоимости (цен, затрат) в строительстве	Отношение текущих (прогнозных) стоимостных показателей к базисным показателям стоимости сопоставимых по номенклатуре и структуре ресурсов, наборов ресурсов или ресурсно-технологические моделей строительной продукции, а также ее отдельных калькуляционных составляющих. Индексы выражаются в безразмерных величинах, как правило, не более чем с двумя значащими цифрами после запятой
Контроль	Полномочия осуществлять управление предприятием и определять его политику
Капитализация дохода	Преобразование будущих ежепериодических и равных (стабильно изменяющихся) по величине доходов, ожидаемых от Объекта Оценки, в его стоимость на дату оценки путем деления величины ежепериодических доходов на соответствующую ставку капитализации
Риск	Обстоятельства, уменьшающие вероятность получения определенных доходов в будущем и снижающие их стоимость на дату проведения оценки
Ставка капитализации	Делитель, используемый при капитализации
Ставка отдачи (доходности)	Отношение суммы дохода (убытков) и (или) изменения стоимости (реализованное или ожидаемое) к суммарной величине инвестированных средств
Ставка дисконтирования	Процентная ставка отдачи (доходности), используемая при дисконтировании с учетом рисков, с которыми связано получение денежных потоков (доходов)
Ценовой мультипликатор	Соотношение между стоимостью или ценой объекта, аналогичного объекту оценки, и его финансовыми, эксплуатационными, техническими и иными характеристиками

Термины и определения в соответствии с Международным стандартом финансовой отчетности (IFRS) 13 «Оценка справедливой стоимости», введенным в действие на территории Российской Федерации Приказом Минфина России от 18.07.2012 №106н:

Активный рынок	Рынок, на котором операции с активом или обязательством проводятся с достаточной частотой и в достаточном объеме, позволяющем получать информацию об оценках на постоянной основе.
Затратный подход	Метод оценки, при котором отражается сумма, которая потребовалась бы в настоящий момент для замены производительной способности актива (часто называемая текущей стоимостью замещения).
Входная цена	Цена, уплачиваемая за приобретение актива или получаемая за принятие обязательства при проведении операции обмена.
Выходная цена	Цена, которая была бы получена при продаже актива или уплачена при передаче обязательства.
Ожидаемый поток денежных средств	Взвешенное с учетом вероятности среднее значение (то есть среднее значение распределения) возможных будущих потоков денежных средств.
Справедливая стоимость	Цена, которая была бы получена при продаже актива или уплачена при передаче обязательства при проведении операции на добровольной основе между участниками рынка на дату оценки.
Наилучшее и наиболее эффективное использование	Такое использование нефинансового актива участниками рынка, которое максимально увеличило бы стоимость актива или группы активов и обязательств (например, бизнеса), в которой использовался бы актив.
Доходный подход	Методы оценки, которые преобразовывают будущие суммы (например, потоки денежных средств или доходы и расходы) в единую сумму на текущий момент (то есть дисконтированную). Оценка рыночной (справедливой) стоимости осуществляется на основе стоимости, обозначаемой текущими рыночными ожиданиями в отношении таких будущих сумм.
Исходные данные	Допущения, которые использовались бы участниками рынка при установлении цены на актив или обязательство, включая допущения о рисках, таких как указанные ниже: риск, присущий конкретному методу оценки, используемому для оценки рыночной (справедливой) стоимости (такому как модель ценообразования); и риск, присущий исходным данным метода оценки. Исходные данные могут быть наблюдаемыми или ненаблюдаемыми.
Исходные данные 1 Уровня	Котируемые цены (некорректируемые) на активных рынках на идентичные активы или обязательства, к которым предприятие может получить доступ на дату оценки.
Исходные данные 2 Уровня	Исходные данные, не являющиеся котируемыми ценами, относящимися к 1 Уровню, которые, прямо или косвенно, являются наблюдаемыми в отношении актива или обязательства.
Исходные данные 3 Уровня	Ненаблюдаемые исходные данные в отношении актива или обязательства.
Рыночный подход	Метод оценки, при котором используются цены и другая соответствующая информация, генерируемая рыночными сделками с идентичными или сопоставимыми (то есть аналогичными) активами, обязательствами или группой активов и обязательств, такой как бизнес.
Подтверждаемые исходные данные	рынком Исходные данные, преимущественно возникающие из наблюдаемых рыночных данных или подтверждаемые ими путем корреляции или другими способами.

Отчёт № 274/20 от 22.12.2020 г. об оценке земельных участков (3 ед.), расположенных в
Раменском районе

Участники рынка	<p>Покупатели и продавцы на основном (или наиболее выгодном) для актива или обязательства рынке, которые обладают всеми нижеуказанными характеристиками:</p> <p>Они независимы друг от друга, то есть они не являются связанными сторонами в соответствии с определением, предложенным в МСФО (IAS) 24, хотя цена в операции между связанными сторонами может использоваться в качестве исходных данных для оценки рыночной (справедливой) стоимости, если у предприятия есть доказательство того, что операция проводилась на рыночных условиях.</p> <p>Они хорошо осведомлены, имеют обоснованное представление об активе или обязательстве и об операции на основании всей имеющейся информации, включая информацию, которая может быть получена при проведении стандартной и общепринятой комплексной проверки.</p> <p>Они могут участвовать в операции с данным активом или обязательством.</p> <p>Они желают участвовать в операции с данным активом или обязательством, то есть они имеют мотив, но не принуждаются или иным образом вынуждены участвовать в такой операции.</p>
Наиболее выгодный рынок	<p>Рынок, позволяющий максимально увеличить сумму, которая была бы получена при продаже актива, или уменьшить сумму, которая была бы выплачена при передаче обязательства, после учета всех затрат по сделке и транспортных расходов.</p>
Риск невыполнения обязательств	<p>Риск того, что предприятие не выполнит обязательство. Риск невыполнения обязательств включает среди прочего собственный кредитный риск предприятия.</p>
Наблюдаемые исходные данные	<p>Исходные данные, которые разрабатываются с использованием рыночных данных, таких как общедоступная информация о фактических событиях или операциях, и которые отражают допущения, которые использовались бы участниками рынка при установлении цены на актив или обязательство.</p>
Операция на добровольной основе	<p>Вид операций, которые проводятся на рынке на протяжении определенного периода до даты оценки, достаточного для того, чтобы наблюдать рыночную деятельность, обычную и общепринятую в отношении операций с участием таких активов или обязательств; это не принудительная операция (например, принудительная ликвидация или вынужденная реализация).</p>
Основной рынок	<p>Рынок с самым большим объемом и уровнем деятельности в отношении актива или обязательства.</p>
Премия за риск	<p>Компенсация, требуемая не расположенными к принятию риска участниками рынка за принятие неопределенности, присущей потокам денежных средств, связанных с активом или обязательством. Также называется «корректировка с учетом рисков».</p>
Затраты по сделке	<p>Расходы на продажу актива или передачу обязательства на основном (или наиболее выгодном) для актива или обязательства рынке, которые непосредственно относятся на выбытие актива или передачу обязательства и удовлетворяют следующим критериям:</p> <p>Они возникают непосредственно из операции и являются существенными для нее.</p> <p>Предприятие не понесло бы такие расходы, если бы решение продать актив или передать обязательство не было бы принято (аналогично определению расходов на продажу, предложенному в МСФО (IFRS) 5).</p>
Транспортные расходы	<p>Расходы, которые были бы понесены при транспортировке актива от его текущего местонахождения до места его основного (или наиболее выгодного) рынка.</p>
Единица учета	<p>Степень объединения или разбивки активов или обязательств в МСФО в целях признания.</p>
Ненаблюдаемые исходные данные	<p>Исходные данные, для которых рыночные данные недоступны и которые разработаны с использованием всей доступной информации о тех допущениях, которые использовались бы участниками рынка при установлении цены на актив или обязательство.</p>

8. ОПИСАНИЕ ОБЪЕКТА ОЦЕНКИ С УКАЗАНИЕМ ПЕРЕЧНЯ ДОКУМЕНТОВ, ИСПОЛЬЗУЕМЫХ ОЦЕНЩИКОМ И УСТАНОВЛИВАЮЩИХ КОЛИЧЕСТВЕННЫЕ И КАЧЕСТВЕННЫЕ ХАРАКТЕРИСТИКИ ОБЪЕКТА ОЦЕНКИ

8.1. Идентификация Объекта оценки

Объектом оценки является: Земельные участки (3 ед.), расположенные в Раменском районе Московской области.

Таблица 8.1-1 Характеристика Объекта оценки

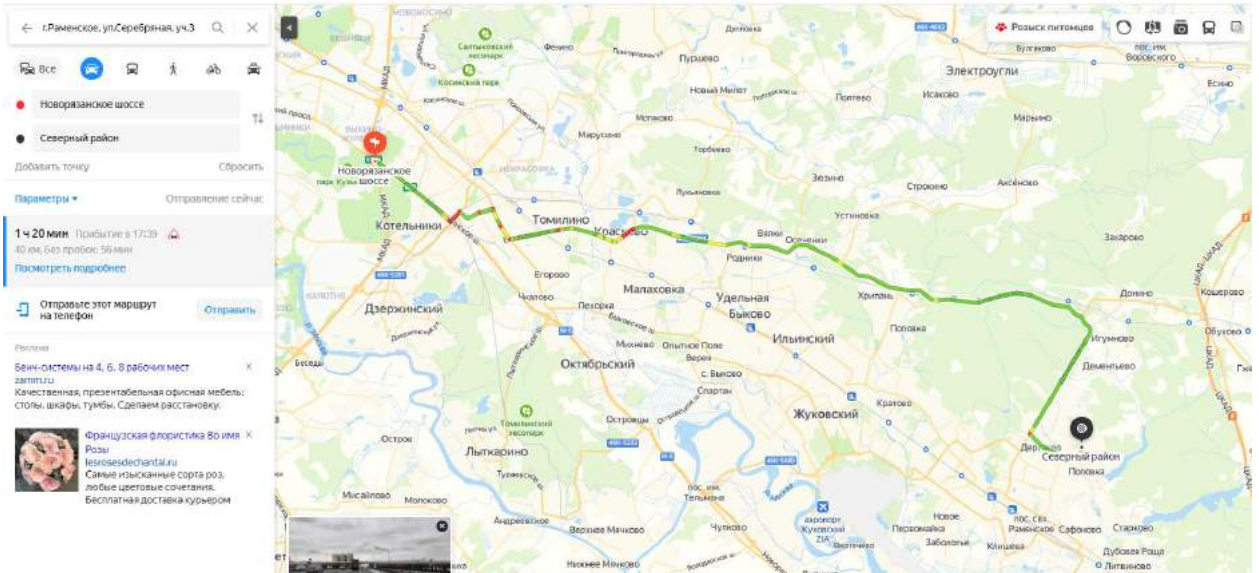
Характеристика	Показатель	Источник информации
Общие сведения		
Адрес объекта	Московская область, Раменский городской округ	Выписка из единого государственного реестра прав на недвижимое имущество и сделок с ним.
Вид права	Право собственности	
Субъект права:	Имущественные права на объект оценки – Право собственности. Субъект права: Общество с ограниченной ответственностью "РДК", ИНН: 5040086363. Ограничение (обременение) права: не зарегистрировано.	
Категория земель	Земли населенных пунктов	
Вид разрешенного использования (целевое назначение)	Для сельскохозяйственного производства	
Описание		
Рельеф участка	Ровный	
Ближайшие шоссе	Новорязанское	Яндекс карты (https://yandex.ru/maps/)
Удаление от МКАД	40 км.	
Инженерные коммуникации	Не заведены на участки	
Подъездные пути	Асфальтированная дорога	
Количественные и качественные характеристики элементов, входящих в состав объекта оценки, которые имеют специфику, влияющую на результаты оценки объекта оценки	Нет	Генеральный план городского поселения Раменское Раменского района. Правила землепользования и застройки территории (части территории) городского поселения Раменское Раменского муниципального района Московской области
Другие факторы и характеристики, относящиеся к объекту оценки, существенно влияющие на его стоимость	Земельные участки входят в Зону КУРТ-8 (Зона комплексного устойчивого развития территории). Согласно положению о территориальном планировании городского поселения Раменское Раменского района участки входят в планируемую функциональную зону Ж-1 (зона многоквартирной застройки)	
Сведения об износе (устаревании)	Отсутствует для земельных участков в силу физической неприменимости	

Источник: составлено Оценщиком

8.2. ОПИСАНИЕ МЕСТОПОЛОЖЕНИЯ ОБЪЕКТА ОЦЕНКИ

На рисунках представлено расположение оцениваемых земельных участков на карте Московской области.

Рисунок 8-1. Расположение земельных участков относительно МКАД



Источник: Яндекс карты² (<https://yandex.ru/maps>)

Рисунок 8-2. Локальное расположение объектов



Источник: Публичная кадастровая карта

² Источник информации: местоположение оцениваемого объекта на местности (карте), определялось по Яндекс. Картам. Яндекс. Карты – это поисково-информационный сервис <http://maps.yandex.ru/>

Раменский район — административно-территориальная единица и муниципальное образование на юго-востоке центральной части Московской области России. Административный центр — город Раменское. Площадь района составляет 1397,46 км². Район граничит на северо-западе с Люберецким и Ленинским районами, на севере — с Балашихинским, Ногинским и Павлово-Посадским, на востоке — с Орехово-Зуевским и Воскресенским, с юга — со Ступинским районами Московской области. Также с юго-востока граничит с городским округом Домодедово, с северо-запада с городским округом Лыткарино, и со всех сторон ограничивает территорию городских округов Бронницы и Жуковский.

Всего на 2010 год в районе насчитывается 238 населённых пунктов:

- 1 город (Раменское),
- 5 посёлков городского типа (Удельная, Быково, Ильинский, Кратово, Родники),
- 26 посёлков,
- 40 сёл,
- 166 деревень.

Основные реки — Москва, Пахра, Пехорка, Гжелка, Дорка.

Рисунок 8-3. Расположение Раменского района относительно Московской области



Источник: <https://ru.wikipedia.org>

Основой транспортной системы Раменского района являются две железные дороги: «Москва—Раменское—Рязань» и «Москва—Гжель—Шатура». На территории района расположены четыре железнодорожные станции: Раменское, Бронницы, Быково, Гжель и более десяти пассажирских платформ.

Из автодорог следует выделить федеральную автодорогу М5 «Урал» Москва—Рязань—Челябинск, Егорьевское шоссе и Малое Московское кольцо (А-107). Речные пути сообщения представлены рекой Москва, которая делит район на два равные по площади части.

Авиационный транспорт представлен аэропортами «Быково», «Мячково» и «Раменское» (в г. Жуковский). По территории района проходит множество продуктопроводов (газо- и нефтепроводов) и ЛЭП.

Новорязанское шоссе

Федеральная автомобильная Дорога М5 «Урал» - автомобильная Дорога федерального значения Москва - Самара - Уфа - Челябинск с подъездами к городам Саранск, Ульяновск, Оренбург и Екатеринбург. Протяжённость автомагистрали - 1879 километров. Дорога является частью дороги E30 европейской сети маршрутов и азиатского маршрута АН6. Подъезд от Челябинска к Екатеринбургу входит в азиатский маршрут АН7.

Автомагистраль начинается на пересечении МКАД и Волгоградского проспекта, далее идет в юго-восточном направлении по территории Московской области, проходя по юго-западной окраине города Люберцы, далее по окружным Дорогам вокруг Бронниц, Коломны, через Луховицы. В районе города Коломны трасса Урал пересекает реку Оку.

Новорязанское шоссе продолжает Волгоградский проспект на юго-восток, и много лет связывает Москву с крупными промышленными городами Урала. Это шоссе долго идет вдоль берега Москвы-реки, обрамленного сосновыми борами. Старинные монастыри и усадьбы сменяют друг друга. За МКАД Новорязанское шоссе проходит мимо Люберец и далее идет мимо благодатных лесов и озер.

По данному направлению располагаются горнолыжные спуски и частный аэродром.

Дорожная ситуация на выезде из Москвы и в районе Бронниц крайне неблагоприятная, каждый день наблюдаются большие пробки в часы пик. На шоссе обустроены удобные съезды с основной трассы.

Рязанское направление обладает своими характерными особенностями. Во-первых, наличие крупных городов (по шоссе последовательно расположены Люберцы, Жуковский и Раменское) не создает благоприятных условий для развития рынка коттеджных поселков. Во-вторых - соседство аэропорта Быково и протекающая через всю столицу Москва-река, а также близость загруженной транспортом трассы вовсе не улучшают экологическую картину. Между тем сразу за городом Люберцы по Новорязанскому шоссе, начинаются известные стародачные места — Красково, Малаховка и Томилино, которые располагаются на окраине Мещерской низменности между реками Москвой и Пехоркой в защитном лесопарковом поясе столицы. Около русла Пехорки, протекающей по территории всех трех поселков, много природных озер и искусственных прудов, которые делают местность еще более привлекательной и живописной.

8.3. КОЛИЧЕСТВЕННЫЕ И КАЧЕСТВЕННЫЕ ХАРАКТЕРИСТИКИ ОБЪЕКТА ОЦЕНКИ

Таблица 8.3-1 Общая характеристика Объекта оценки

№ п/п	Объект права, категория, вид разрешенного использования	Адрес объекта	Кадастровый номер	Площадь, кв.м.	Инженерные коммуникации	Индивидуальные особенности ³
1	Категория земель: Земли населённых пунктов Разрешенное использование: Для сельскохозяйственного производства По документу: для сельскохозяйственного производства	Московская область, Раменский район, сельское поселение Сафоновское	50:23:0020275:190	79 231	Не заведены на участок	Земельные участки входят в Зону КУРТ-8 (Зона комплексного устойчивого развития территории). Согласно положению о территориальном планировании городского поселения Раменское Раменского района участки входят в планируемую функциональную зону Ж-1 (зона многоквартирной застройки), Малоэтажная многоквартирная жилая застройка 2.1.1
2	Категория земель: Земли населённых пунктов Разрешенное использование: Для сельскохозяйственного производства По документу: -	Московская область, г.Раменское, ул.Серебряная, уч.3	50:23:0020275:193	162 741		
3	Категория земель: Земли населённых пунктов Разрешенное использование: Для сельскохозяйственного производства По документу: для сельскохозяйственного производства	Московская область, Раменский район, сельское поселение Сафоновское	50:23:0020275:199	103 482		

³ <https://rgis.mosreg.ru/v3/#/?tab=planning>, Генеральный план городского поселения Раменское Раменского района. Правила землепользования и застройки территории (части территории) городского поселения Раменское Раменского муниципального района Московской области

Текущее состояние: По состоянию на дату оценки земельные участки не используются собственником, коммуникации не заведены на участки.

Балансовая стоимость: Балансовая стоимость не была предоставлена заказчиком. Отсутствие балансовой стоимости не влияет на результаты оценки

Субъект права: Общество с ограниченной ответственностью "РДК", ИНН: 5040086363.

Имущественные права на объект оценки: право собственности.

Наличие обременений: не зарегистрировано.

Классификация основных средств согласно МСО проводится по категориям: операционные и внеоперационные активы.

Операционные (рабочие) активы - активы, необходимые для деятельности предприятия.

Внеоперационные активы - имущество, находящееся у предприятия для будущего развития и инвестиций (инвестиционные активы), и активы, излишние для деятельности предприятия (избыточные, излишние активы).

Согласно МСФО 40 различают инвестиционную недвижимость и недвижимость, занимаемую владельцем.

Инвестиции в недвижимость - земля или здание (либо часть здания, либо и то, и другое), находящаяся в распоряжении (собственника или арендатора по договору финансовой аренды) с целью получения арендных платежей, доходов от прироста стоимости капитала или того и другого, но не для производства или поставки товаров, оказания услуг, административных целей или продажи в ходе обычной хозяйственной деятельности.

Недвижимость, занимаемая владельцем - недвижимость, находящаяся в распоряжении (владельца или арендатора по договору финансовой аренды), предназначенная для использования в производстве или поставке товаров, оказании услуг или в административных целях.

Согласно МСФО 40 объекты незавершенного строительства или объекты, находящиеся в стадии реконструкции по поручению третьих лиц не являются инвестициями в недвижимость независимо от их предполагаемого использования в будущем.

Инвестиции в недвижимость предназначены для получения арендной платы или доходов от прироста стоимости капитала, либо того и другого. Поэтому денежные потоки, поступающие от инвестиций в недвижимость, как правило, не связаны с остальными активами компании. Это отличает инвестиции в недвижимость от недвижимости, занимаемой владельцем. Поступления и платежи денежных средств в процессе производства или поставки товаров, оказания услуг (или использования объекта основных средств в административных целях), относятся не только к объекту основных средств, но и к другим активам, используемым в процессе производства или поставки товаров (услуг).

Различают следующие виды имущества, задействованного владельцем: неспециализированное и специализированное.

Специализированное имущество из-за особенностей местоположения редко продается (если продается вообще) на открытом рынке иначе как часть предприятия, неотъемлемым компонентом которого это имущество является.

Неспециализированное имущество достаточно широко представлено на открытом конкурентном рынке.

Объекты недвижимого имущества, представленные к оценке являются внеоперационными

неспециализированными активами.

8.4. ПЕРЕЧЕНЬ ДОКУМЕНТОВ, ИСПОЛЬЗУЕМЫХ ОЦЕНЩИКОМ И УСТАНОВЛИВАЮЩИХ КОЛИЧЕСТВЕННЫЕ И КАЧЕСТВЕННЫЕ ХАРАКТЕРИСТИКИ ОБЪЕКТА ОЦЕНКИ

Перечень документов, используемых Оценщиком и устанавливающих количественные и качественные характеристики объекта оценки, представлен в следующей таблице.

Таблица 8.4-1 Описание полученных от Заказчика документов

№ п/п	Кадастровый номер	Выписка из Единого государственного реестра недвижимости о характеристиках объекта недвижимости
1	50:23:0020275:190	03.12.2020 № 99/2020/363972853
2	50:23:0020275:193	03.12.2020 № 99/2020/363980200
3	50:23:0020275:199	03.12.2020 № 99/2020/363973743

Источник: документы получены от Заказчика

9. АНАЛИЗ РЫНКА ОБЪЕКТА ОЦЕНКИ, ЦЕНООБРАЗУЮЩИХ ФАКТОРОВ, А ТАКЖЕ ВНЕШНИХ ФАКТОРОВ, ВЛИЯЮЩИХ НА ЕГО СТОИМОСТЬ

Согласно ФСО №3 в отчете об оценке должен быть приведен анализ рынка объекта оценки, а также анализ других внешних факторов, влияющих на его стоимость. В разделе анализа рынка должна быть представлена информация по всем ценообразующим факторам, использовавшимся при определении стоимости, и содержаться обоснование значений или диапазонов значений ценообразующих факторов. На рыночную стоимость существенное влияние оказывают общая макроэкономическая ситуация в стране и локальная ситуация, сложившаяся в регионе расположения объекта.

В данном разделе приводится, по возможности, наиболее актуальная информация в соответствии с имеющимися в открытых источниках информации обзорами, публикуемыми профессиональными аналитиками. При этом учитывается, что обзоры, максимально приближенные к дате, зачастую еще не сформированы, а имеющиеся обзоры охватывают не все сегменты рынка, поэтому часть сведений, приводимых в данном разделе, относится к более ранним датам.

9.1. Анализ влияния общей политической и социально-экономической обстановки в стране и регионе расположения объекта оценки на рынок оцениваемого объекта

Анализ проводится с целью выявления тенденции и перспективы рынка. Для этого изучаются макроэкономические показатели и их динамика, состояние финансовой системы, структурные изменения экономики и инвестиционные условия, основные внешние и внутренние политические и экономические события, прямо или косвенно влияющие на рынок недвижимости, а также состояние, основные показатели и основные направления развития строительной отрасли.

Рынок недвижимости – всегда локальный и прямо зависит уровня развития и состояния региональной экономики, доходов местного населения и бизнеса, но это лишь производные от общего состояния экономики страны, федерального законодательства, исполнения государственного бюджета, федеральных целевых программ, определяющих направления и темпы развития каждого из регионов.

Основные экономические показатели Российской Федерации (по данным Росстата, в сопоставимых ценах)

Наименование	2019 г.	В % к 2018 г.	2018 г. в % к 2017 г.	Январь 2020 г.
Валовой внутренний продукт, млрд рублей	109361,5	101,3	102,5	
Индекс промышленного производства		102,4	102,9	
Производство сельского хозяйства, млрд рублей	5461,3	104,0	99,8	165,1
Грузооборот транспорта, млрд т-км	5669,1	100,6	102,7	460,4
в том числе железнодорожного транспорта	2601,8	100,2	104,2	209,3
Оборот розничной торговли, млрд рублей	33532,1	101,6	102,8	2632,7
Объем платных услуг населению, млрд рублей	10093,4	99,1	101,4	838,8
Внешнеторговый оборот, млрд долларов США	672,8	97,3	118,6	58,6 ⁵⁾
в том числе: экспорт товаров	418,7	94,5	127,4	
импорт товаров	254,1	102,2	105,6	
Инвестиции в основной капитал, млрд рублей	19318,8	101,7	105,4	
Реальные располагаемые денежные доходы		100,8	100,1	
Среднемесячная начисленная заработная платы работников организаций:				
номинальная, рублей	47468	107,5	110,3	
реальная		102,9	108,5	
Численность официально зарегистрированных безработных (по данным Роструда), млн человек				0,7

ВВП за 2019г. составил 109 361,5 млрд. рублей (рост +1,3%, за 2018г. - +2,1%). Рост незначительный, учитывая ресурсные возможности страны.

Ключевая ставка Банка России с 10.02.2019г. - 6,00% годовых. Высокая ключевая ставка, с одной стороны, сдерживает необеспеченное кредитование и инфляцию, с другой – сдерживает развитие экономики.

Инфляция (рост потребительских цен) по итогам января 2019/2018гг. составила +2,4%. Уровень инфляции вполне умеренный для стабильного развития экономики.

Сальдированный финансовый результат организаций (без малого предпринимательства, банков, страховых организаций и государственных (муниципальных) учреждений) в действующих ценах за 2019 год составил +15414,2 млрд рублей (36,7 тыс. организаций получили прибыль в размере 17343,5 млрд рублей, 13,3 тыс. организаций имели убыток на сумму 1929,3 млрд рублей). Анализ прибыльности отраслей и их доли в ВВП показывает, что прибыльными и рентабельными являются в основном добывающие отрасли, металлургия, производство энергии и, незначительно, некоторые виды промышленных отраслей. Большинство компаний низкорентабельны, а 26,5% от всех предприятий - убыточны, что отражает стагнацию экономики.

Суммарная задолженность организаций на конец 2019 года составила 117 297,4 млрд рублей, в т.ч. просроченная - 4633,6 млрд рублей - 4,0% от общей суммы задолженности (рост за год +0,4% 2019/2018). Рост просроченной задолженности показывает ухудшение качества расчетов компаний по своим обязательствам.

Такая в целом отрицательная динамика финансового состояния организаций наблюдается с 2016 года, что, на фоне закредитованности компаний, может отрицательно отразиться на их финансовой устойчивости в ближайшем будущем.

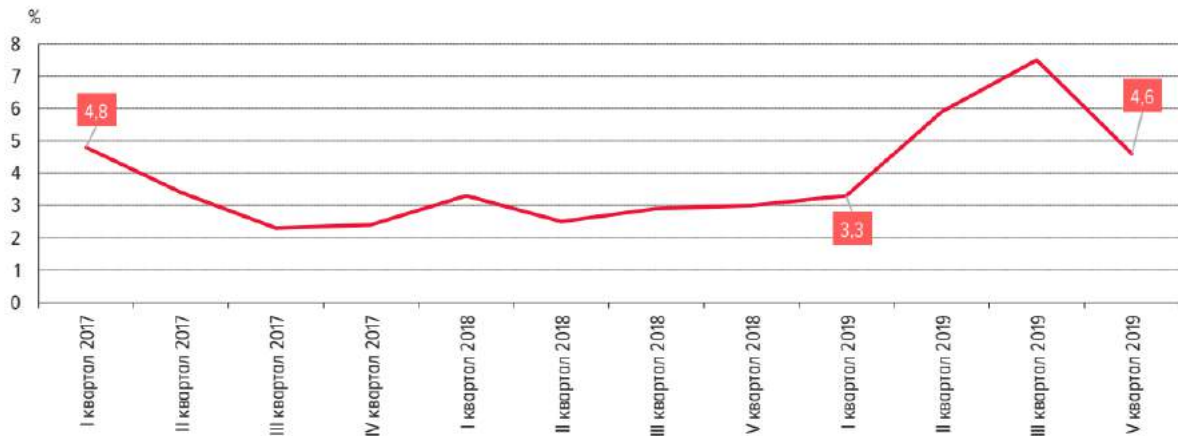
На 01.02.2020г. депозиты и средства организаций на счетах (кроме кредитных организаций) в банках в рублях, иностранной валюте и драгоценных металлах составили 28,281 трлн. руб. (+2,3% г/г), вклады физических лиц – 30,174 трлн. руб. (+8,8% г/г). Кредиты нефинансовым организациям – 33,84 трлн. руб. (+2,0% г/г.), Кредиты физическим лицам - 17,787 трлн. руб. (+17,9% г/г.).

Прибыль банковского сектора 2019г. возросла до 1,871 млрд. руб. (+136,9% к уровню на 01.01.2018г., +39,2% к уровню на 01.01.2019г.), но в текущем 2020 году прирост 223 млрд руб. сократился (-15,5%).

При значительном росте прибыли отдельных организаций и банков рост инвестиций в основной капитал в 2019 году составил всего 1,7% (+5,4% в 2018г.), что подтверждает ухудшение финансового положения большинства компаний и ухудшение темпов экономического развития страны.

Рост реальной среднемесячной заработной платы снизился с +8,5% 2018/2017 до +2,9% 2019/2018, По оценке Банка России, прирост номинальных располагаемых денежных доходов населения (квартал к кварталу в годовом выражении):

Отчёт № 274/20 от 22.12.2020 г. об оценке земельных участков (3 ед.), расположенных в Раменском районе



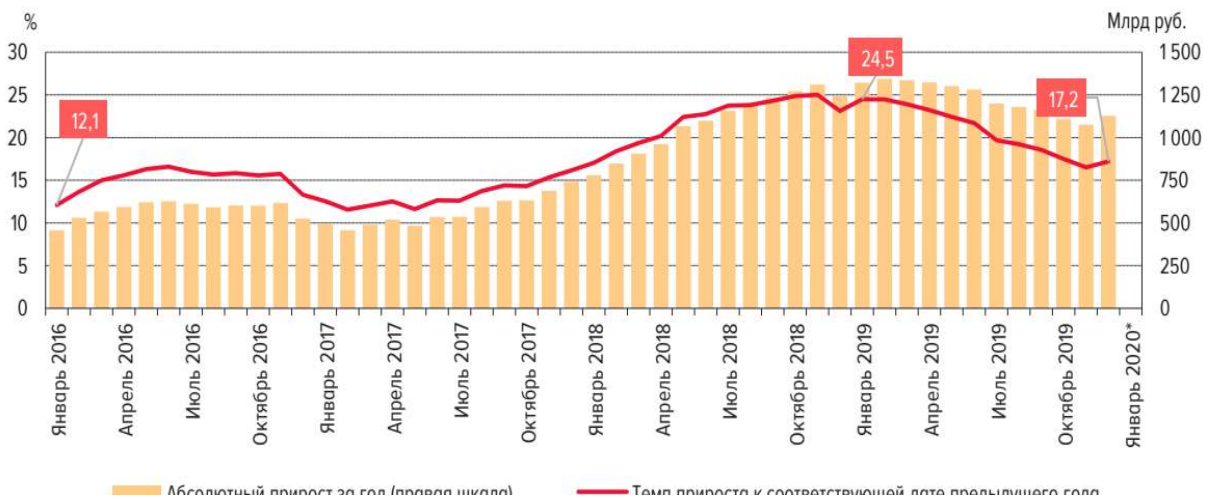
Источник: оценка Банка России.

Профицит исполнения консолидированного бюджета РФ и бюджетов государственных внебюджетных фондов за 2019г. составил 2115,0 млрд. руб.

Золотовалютные резервы Российской Федерации на 21.02.2020г. составили 563,1 млрд долл. США (+17,2% г/г), что обеспечивает полное покрытие внешнего долга и внешних обязательств, гарантии стабилизации в случае неблагоприятных экономических условий.

В строительстве. Объем СМР в 2019 г. составил 9132,1 млрд рублей (в сопоставимых ценах) (+0,6%), введено в эксплуатацию 80,3 млн. кв.м.. В январе 2020 года объём СМР составил 476,7 млрд. руб. (+1,0% г/г.), введено в эксплуатацию 5,0 млн кв.м. общей площади жилых помещений.

Годовая динамика ипотечного жилищного кредитования ИЖК (по данным Банка России):



Замедление роста ИЖК отчасти является следствием ужесточения денежно-кредитных условий в конце 2018– начале 2019 г. из-за ухудшения внешних условий. Возобновление планомерного снижения процентных ставок с середины 2019 г. (в декабре ставка по ИЖК стала минимальной – 9%, и продолжила снижение в январе-феврале 2020 г.) будет поддерживать рост ИЖК в 2020 году. Дополнительную поддержку спросу на ИЖК окажет реализация национальных проектов «Жилье и городская среда» и «Демография» (в частности, расширение программы материнского капитала). Качество ИЖК по-прежнему на высоком уровне – доля кредитов с просрочкой платежей более 90 дней составила менее 1,4% на 01.01.2020.

Средняя по стране фактическая стоимость 1 кв. метра общей площади жилых помещений во введенных в эксплуатацию жилых зданиях, построенных в 2019 г., составила 42132 рубля (в 2018 г. - 41358 рублей).

Для улучшения жилищных условий и поддержки строительной отрасли реализуется госпрограмма «Жилье и городская среда» (бюджет до 2024 года 1066,2 млрд руб.).

Развивается транспортная и инженерная инфраструктуры: ведется строительство авто- и железных дорог, магистральных коммуникаций, строительство и реконструкция энергетических объектов. Строятся крупнейшие объекты транспортной инфраструктуры, ГЭС, АЭС, заводы СПГ, производства этилена, стальных труб, алюминия, нефти, удобрений и т.д.

Во внешнеэкономической сфере: строятся самые крупные в мире газопроводы в Европу, Китай, Турцию. С Китаем, Ираном и Индией прорабатывается создание ключевых транспортных артерий через территорию России в Европу: с востока на запад, с юга на север, развивается инфраструктура северного морского пути. В дальнейшем это позволит значительно сократить транспортные расходы при товарообмене между странами Европы и Юго-Восточной Азии, а России – стабильно дополнительно зарабатывать на транзите грузов и развивать собственную экономику. Развиваются отношения со странами Африканского континента и Латинской Америки.

Наиболее значимые проекты Российской Федерации, сравнимые со стройками первых пятилеток индустриализации СССР, запланированные к вводу в действие в 2019-2025 годах:

- газопровод «Сила Сибири» (пущен в эксплуатацию 02 декабря 2019 года),
- газопровод «Северный поток-2» (ввод был запланирован на декабрь 2019г., но сроки перенесены на 2020 год из-за американских санкций на швейцарского субподрядчика),
- газопровод «Турецкий поток» (введён в эксплуатацию 08.01.2020г.),
- железнодорожная часть Крымского моста (введён 23.12.2019г.),
- первый энергоблок Белорусской атомной электростанции (пуск намечен на 2020г.),
- в Калининградской области - комплекс по производству, хранению и отгрузке сжиженного природного газа (введён в 2019 году),
- автомобильный мост через р. Амур в Китай (29 ноября 2019 года объявлено об окончании строительства, ввод – в апреле 2020 года),
- Амурский газоперерабатывающий завод в г. Свободный (будет извлекать из природного газа сопутствующие метану газы: этан, пропан, бутан и другие более тяжёлые фракции углеводородов, а также гелий),
- «Запсибнефтехим» в Тобольске – крупнейший нефтехимический проект России (сейчас ведутся пусконаладочные работы),
- «Арктик СПГ-2» мощностью 19,8 млн. т. сжиженного природного газа в год,
- «Ямал СПГ (4-я очередь),
- Судоверфь Новатэк в Белокаменке (ЦСКМС - Кольская верфь),
- Тайшетский алюминиевый металлургический завод,
- Судостроительный комплекс «Звезда» (бухта Большой Камень),
- масштабные авиационные и космические проекты, строительство атомных ледоколов и многие другие.

Выводы и перспективы российской экономики

Общие экономические показатели положительны: до благоприятного уровня снижена инфляция, растет промышленное и сельскохозяйственное производство, восстановилось строительство, восстановился потребительский спрос, растет оптовая и розничная торговля, растут средства на счетах организаций и населения, укрепился банковский сектор, растут международные золотовалютные резервы. Своевременный сбор налогов и ежегодный профицит бюджета позволяет не только исполнять социальные планы и обязательства, но и вести масштабные инфраструктурные проекты: строятся новые дороги и мосты, восстанавливаются объекты инженерных коммуникаций, строятся и восстанавливаются коммунальные объекты. В этом немалую роль играют и частные инвестиции.

Вместе с тем, на фоне стабильно низкого спроса на продукцию и высоких кредитных ставок ухудшается финансовое положение, увеличивается закредитованность значительного числа производящих компаний и снизились до минимума объемы инвестиций. Это может привести к падению производства многих отраслей экономики, если централизованно не будут приняты меры по снижению налоговой и кредитной нагрузки на производящий бизнес и меры по стимулированию спроса. Возможно, измененный в январе 2020 года состав правительства РФ во главе с новым премьер-министром сменят экономический курс в направлении инвестиционного стимулирования и развитие спроса.

Сложившиеся в последние 30 лет в стране отношения частной собственности и стремление частного лица к прибыли, наряду с характерными для любого капиталистического общества пороками (коррупция, расслоение общества), легли в основу стимулирования труда, свободного рыночного ценообразования, предпринимательской активности, конкуренции, развития производственной науки и технологий с целью удовлетворения потребительского спроса, создания товарного многообразия, повышения качества и потребительских свойств товаров.

Частная собственность стала особенно актуальна и незаменима на потребительском рынке, где огромному числу потребителей (населению) требуются всевозможные товары с самыми различными свойствами. Государственная (и муниципальная) собственность сохраняются в производстве и обмене объектами и товарами, имеющими оборонное значение, а также предназначенные для экономической безопасности страны. Для обеспечения активности и свободы предпринимательства и конкуренции созданы механизмы и органы государственного регулирования и контроля, эффективность которых совершенствуется по мере развития рынка и развития общественных отношений. Свободный рынок стабилизировал спрос и предложение как по продуктам питания и бытовым товарам, так и по продукции производственного назначения. Рынок заставляет частные и государственные предприятия работать прибыльно, освобождая экономику (и во многом - государство) от неэффективных убыточных предприятий. Рыночные условия привели к росту производства востребованных обществом отраслей экономики, росту конкурентоспособности российских товаров.

Вместе с ростом экономики развивается международная кооперация и специализация России, как крупнейшего мирового экспортёра энергетических ресурсов (природный газ, нефть, электроэнергия, металлы) и импортёра высокотехнологических средств производства (оборудования и станков, сельскохозяйственной техники, автомобилей и их комплектующих) и товаров потребления широкого ассортимента. Однако, наряду с развитием международного экономического сотрудничества параллельно начались и негативные мировые политические процессы. Противоположность геополитических интересов между Западом и Востоком, между технологически высокоразвитыми и менее развитыми странами, борьба за ресурсы и за новые технологии, которая обострилась в последние несколько лет, дестабилизируют международные рынки, дестабилизируют национальные экономики и западных, и восточных стран. Взаимные экономические санкции, введение протекционистских пошлин нарушают сложившиеся международные экономические связи и, в целом, сдерживают развитие мировой экономики. С

другой стороны, такая международная конкуренция заставляет перестраивать внутреннюю структуру каждой национальной экономики в пользу экономической самодостаточности: индустриально развитые страны стремятся найти альтернативные (не углеродные) источники энергии; а страны, обладающие энергетическими и сырьевыми ресурсами, создают у себя новые высокотехнологичные производства. Эти закономерные для мирового развития циклические процессы, а также полный отказ России от государственного директивного планирования экономики, учитывая её высокую зависимость от внешних финансово-экономических факторов, обусловили с 2014 года по настоящее время снижение темпов экономического роста. Именно с этим связаны резкие инфраструктурные перекосы (снижение роста отдельных отраслей и падение производств), временные провалы социального характера (снижение темпов роста доходов населения и спроса).

Таким образом, главными сложившимися условиями, гарантирующими дальнейший экономический рост России, являются:

- сложившаяся система государственного управления (вертикаль власти от президента до местных органов), обеспечивающая безопасность и законодательную дисциплину,
- стабильное законодательство (хозяйственное, налоговое),
- сложившаяся система финансово-экономических отношений (банковская, налоговая, таможенная, свободные рынки и конкуренция),
- интенсивное развитие транспортной и инженерной инфраструктуры в масштабе всей страны (строительство авто- и железных дорог, магистральных коммуникаций, строительство и реконструкция крупных энергетических объектов), которая в дальнейшем станет драйвером всех направлений развития. Это может позволить себе только мощная страна с сильным государством.

Развитие транспортной и энергетической инфраструктуры, создание ключевых транспортных артерий через территорию России позволит значительно улучшить товарообмен между странами Европы и Юго-Восточной Азии и наряду с развитием внутренней экономики принесёт России новые доходы и положительно отразится на развитии бизнеса и на благосостоянии населения.

Рассматривая сложившееся экономическое и внешнеполитическое положение и перспективы, следует помнить, что бурный экономический подъём России конца 19-го и первой половины 20-го века вызвал такую геополитическую зависть Запада, что нам были устроены две величайшие мировые войны с немыслимыми для остального мира жертвами! И сегодня, когда после разорительной «перестройки» Россия начала реформировать и интенсивно развивать свою экономику и международную кооперацию, мы вновь наблюдаем невиданный даже во времена «холодной войны» накал необоснованных обвинений и угроз. В этой обстановке лишь ракетно-ядерный потенциал, созданный во время СССР и модернизированный современной Россией, гарантирует нам защиту и безопасность.

Таким образом, у России есть две альтернативы: быть беззащитной и зависимой от Запада по примеру латиноамериканских, африканских стран и в дальнейшем поддаться разорению, разграблению и культурному уничтожению или оставаться самостоятельной и богатой страной наряду с самыми развитыми странами мира. Россия выбрала второй вариант - путь сохранения и развития российской цивилизации и многонациональной культуры, путь сохранения независимости и самостоятельности, путь роста благосостояния собственного народа. Наличие всех необходимых ресурсов, как природных (плодородные земли, пресная вода, леса), ископаемых (нефть, газ, цветные металлы), так и интеллектуальных (образование, наука), сильное государство и развитая инфраструктура – всё благоприятствуют этому.

Отчёт № 274/20 от 22.12.2020 г. об оценке земельных участков (3 ед.), расположенных в Раменском районе

Внешнеэкономическая и политическая самоизоляция, которую мы «проходили» во второй половине 20-го века – тоже не лучший способ развития. Лучше торговать и выгодно продавать то, что есть у нас в избытке, чем самоизолироваться от мировых достижений и враждовать.

Сегодня вызывает тревогу негативное влияние на мировую экономику эпидемии коронавируса COVID-19. Вирус появился в Китае в конце 2019 года, а сегодня индексы деловой активности уже упали ниже значений кризиса 2008 года. Снизились европейские индексы и основной американский фондовый индекс S&P-500, сокращаются мировая торговля, грузоперевозки и авиаперелеты. «Вирус паники» толкает нефть вниз:

Динамика цен на фьючерсный контракт на нефть Brent (MOEX, USD за баррель)



Но пока текущий уровень мировых цен на нефть для российского бюджета является приемлемым (при принятии бюджета был заложен базовый уровень в 42,4 долл./барр).

Отрицательно реагирует и курс рубля:

Динамика курса доллара США к рублю (USDTOM_UTS, MOEX)



Перспективы рынка недвижимости

Из-за падения мировых цен нефти в 2015 году (и, как следствие, доходов бюджета РФ и девальвации рубля), негативных потоков СМИ о санкциях против России снизился потребительский спрос и, особенно, спрос на дорогостоящие товары. Учитывая, что инвестиции в недвижимость, как самый дорогостоящий товар, требуют благоприятной перспективы на десятки лет вперед, неуверенность на рынке недвижимости, вызванная падением темпов роста российской экономики, стала причиной его медленного восстановления в 2018-2019гг. Коррекция (снижение) цен недвижимости 2015–2017 годов и восстановление роста доходов населения оздоровили этот

рынок и при общеэкономическом росте создали основу его дальнейшего поступательного развития.

Сегодня рынок жилой и нежилой недвижимости вполне сбалансирован, стабильно развивается и активизируется, цены на рынке (относительно себестоимости строительства) минимальные, но начали расти. Внедрение с 2019 года эскроу-счетов и переход от долевого строительства к банковскому кредитованию поэтапно решит проблему «обманутых дольщиков». Это незначительно повысит уровень цен недвижимости за счет включения банков и страховых компаний в схему финансирования. Уход с рынка неэффективных застройщиков и финансовый контроль банков сделают этот рынок менее рискованным и в дальнейшем снизят ставки банковского финансирования строительства.

Однако, появились и отрицательные симптомы: снижение мировых цен нефти и снижение курса рубля, вызванные негативными известиями о распространении коронавируса по всему миру (Китай, Южная Корея, Иран, Италия, другие страны). При отсутствии средств борьбы с вирусом это вызовет снижение активности всех рынков. При значительной зависимости нашей экономики от внешних факторов это может вызвать девальвацию рубля.

Следовательно, это ещё одна причина, чтобы покупать необходимые жилые и нежилые объекты с целью улучшения жилищных условий, укрепления бизнеса и сохранения накоплений.

Источники:

1. <https://gks.ru/storage/mediabank/osn-01-2020.pdf>,
2. <http://www.cbr.ru/analytics/bnksyst/>, http://www.cbr.ru/Collection/Collection/File/27385/razv_bs_20_01.pdf,
3. https://www.minfin.ru/ru/performance/public_debt/external/structure/,
4. <http://www.roskazna.ru/ispolnenie-byudzhetov/federalnyj-byudzhet/1020/>

9.2. ОПРЕДЕЛЕНИЕ СЕГМЕНТА РЫНКА, К КОТОРОМУ ПРИНАДЛЕЖИТ ОЦЕНИВАЕМЫЙ ОБЪЕКТ

В России рынок недвижимости традиционно классифицируется по назначению:

- ✓ рынок жилья;
- ✓ рынок коммерческой недвижимости.

В соответствии с общепринятой классификацией профессиональных операторов рынка недвижимости все объекты недвижимости можно отнести к какому-либо сегменту рынка. В таблице ниже приведена классификация рынков недвижимости.

Таблица 9.2-1 Классификация рынков недвижимости

Признак классификации	Виды рынков
Вид объекта	Земельный, зданий, сооружений, предприятий, помещений, многолетних насаждений, вещных прав, иных объектов
Географический (территориальный)	Местный, городской, региональный, национальный, мировой
Функциональное назначение	Производственных и складских помещений, жилищный, непроизводственных зданий и помещений
Степень готовности к эксплуатации	Существующих объектов, незавершенного строительства, нового строительства
Тип участников	Индивидуальных продавцов и покупателей, промежуточных продавцов, муниципальных образований, коммерческих организаций
Вид сделок	Купли – продажи, аренды, ипотеки, вещных прав
Отраслевая принадлежность	Промышленных объектов, сельскохозяйственных объектов, общественных зданий, другие
Форма собственности	Государственных и муниципальных объектов, частных
Способ совершения сделок	Первичный и вторичный, организованный и неорганизованный, биржевой и внебиржевой, традиционный и компьютеризированный

Источник: составлено Оценщиком

Оцениваемые земельные участки входят в Зону КУРТ-8 (Зона комплексного устойчивого развития территории). Согласно положению о территориальном планировании городского поселения Раменское Раменского района участки входят в планируемую функциональную зону Ж-1 (зона многоквартирной застройки), Малоэтажная многоквартирная жилая застройка 2.1.1, Оценщик

делает вывод, что объект оценки относится к сегменту земельных участков для индивидуального жилищного строительства.

9.3. Анализ оптового рынка земельных участков Московской области

Анализ рынка земельных участков Московской области говорит о том, что дефицит предложений по продаже земельных участков отсутствует и в свободном доступе имеется множество земельных участков различных категорий выставленных на продажу.⁴

Как видно из диаграммы, представленной на Рисунке 9-1, большинство земельных участков, предлагаемых к реализации, составляют земельные участки под ИЖС – 71% от общего количества предложений по продаже земельных участков, на втором месте земельные участки сельскохозяйственного назначения – 26%, далее следуют земельные участки промышленного назначения – 3%.

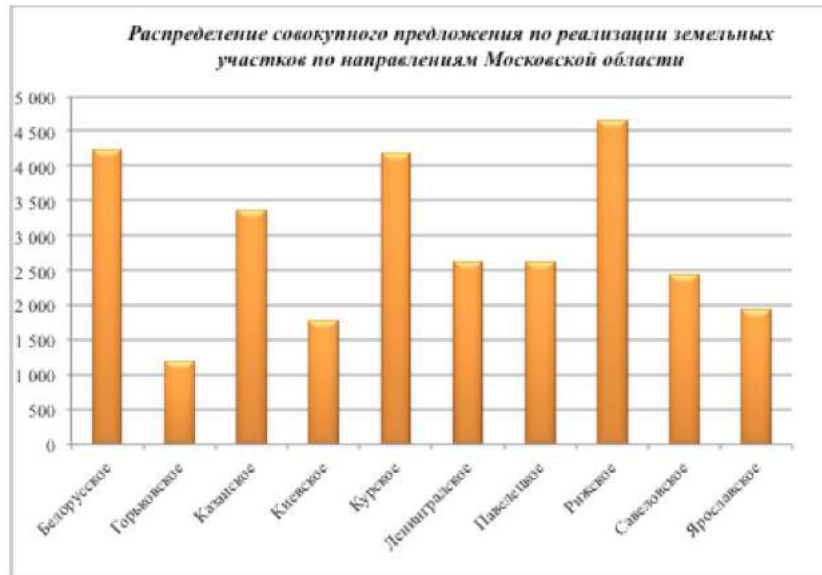
Рисунок 9-1. Распределение совокупного предложения по реализации земельных участков Московской области по категориям



Если говорить о количестве предложений по продаже земельных участков на рынке Московской области в зависимости от направления, то, как видно из диаграммы, представленной ниже на Рисунке 9-2, лидирует Рижское направление, на втором месте Белорусское, далее следуют Курское, Казанское и Ленинградское. Распределение совокупного предложения по реализации земельных участков по направлениям Московской области, выглядит следующим образом:

⁴ <https://maxyline.ru/analitika/analiz-rynka-zemelnyh-uchastkov-moskovskoj-oblasti-na-konec-pervogo-polugodiya-2017-goda.html>

Рисунок 9-2. Распределение совокупного предложения по реализации земельных участков по направлениям Московской области



С начала 2015 года и по настоящее время эксперты наблюдают тенденцию – отсутствие спекулятивного спроса. Земельный участок как актив на балансе сегодня достаточно затратный объект. Законодательные инициативы обязывают осваивать земельные участки в собственности по назначению. При этом произошло значительное повышение налоговых отчислений.

Заметно востребованной стала услуга «ленд-девелопмента», задачей которой является маркетинговая, техническая и юридическая проработка земельного участка к началу строительного процесса. В условиях кризиса, сниженного уровня платежеспособного спроса и отсутствия спекулятивного характера сделок на рынке земли, ленд-девелопмент становится обязательной составляющей для продажи участка.

Сегодня, подготовленный к строительству участок может стоить в два-три раза больше, чем неподготовленный участок в той же локации. Учитывая одинаковую стоимость подготовки, наибольшее количество таких участков расположено вблизи МКАД.

В таблице ниже, на основании проведенного анализа стоимости земельных участков, в зависимости от направления и категории, выведены средневзвешенные стоимости за 1 сотку земли в рублях, в зависимости от удаления от МКАД.

Таблица 9.3-1 Средневзвешенная стоимость 1 сотки земли по категориям земельных участков в зависимости от направления Московской области и удаленности от МКАД

№ п/п	Направление	Средняя стоимость руб./сот. С/Х			Средняя стоимость руб./сот. ИЖС			Средняя стоимость руб./сот. Пром. назначения		
		до 15 км от МКАД	от 15 км до 50 км от МКАД	от 50 км от МКАД	до 15 км от МКАД	от 15 км до 50 км от МКАД	от 50 км от МКАД	до 15 км от МКАД	от 15 км до 50 км от МКАД	от 50 км от МКАД
1	Белорусское	881 284	316 464	68 126	1 395 943	681 544	144 050	1 493 083	645 302	110 634
2	Горьковское	523 795	114 525	75 837	564 145	183 324	81 942	868 761	249 203	109 851
3	Казанское	409 694	139 094	48 155	405 447	119 845	55 916	505 896	143 638	108 098
4	Киевское	614 083	227 257	67 277	701 132	324 913	114 982	958 265	315 025	185 392
5	Курское	468 196	477 560	64 242	554 820	168 535	22 474	735 077	230 952	83 403
6	Ленинградское	478 385	137 717	56 723	620 311	149 017	75 193	462 385	219 942	104 960
7	Павловское	383 447	147 208	64 374	355 801	115 875	47 910	413 756	165 614	67 584
8	Рижское	772 892	425 888	99 662	1 162 335	441 649	82 986	910 316	328 139	67 127
9	Славяновское	445 261	148 427	44 362	686 260	209 772	68 741	589 896	165 149	99 203
10	Ярославское	484 812	189 384	60 873	507 429	197 830	79 934	642 289	190 038	56 846

Как видно из Таблицы 9.3 1 самыми дорогими направлениями по продаже земельных участков на удалении до 15 км от МКАД, независимо от категории участка, являются Белорусское, Рижское и Киевское. На удалении от 15 км до 50 км от МКАД самыми дорогими направлениями для участков сельскохозяйственного назначения являются Курское, Рижское, Белорусское; для участков ИЖС – Белорусское, Рижское, Киевское; для участков промышленного назначения – Белорусское, Рижское, Киевское.

На удалении от 50 км от МКАД самыми дорогими направлениями для участков сельскохозяйственного назначения являются Рижское, Горьковское, Белорусское; для участков ИЖС – Белорусское, Киевское, Рижское; для участков промышленного назначения – Киевское, Белорусское, Горьковское.

По данным произведенного анализа в Таблице 2, которая представлена ниже, указаны диапазоны стоимости 1 сотки земли по направлениям в зависимости от категории участка, а так же удаленности от МКАД.

Таблица 9.3-2 Диапазоны стоимости 1 сотки земли по категориям земельных участков в зависимости от направления Московской области и удаленности от МКАД

№ п/п	Направление	Диапазон	Диапазон руб./сот. С/Х			Диапазон руб./сот. ИЖС			Диапазон руб./сот. Пром. назначения		
			до 15 км от МКАД	от 15 км до 50 км от МКАД	от 50 км от МКАД	до 15 км от МКАД	от 15 км до 50 км от МКАД	от 50 км от МКАД	до 15 км от МКАД	от 15 км до 50 км от МКАД	от 50 км от МКАД
1	Белорусское	min	118 750	21 053	1 500	258 333	70 000	14 286	13 500	7 647	22 267
		max	4 095 000	900 000	310 000	7 199 277	3 900 000	2 631 579	4 095 000	2 500 000	290 000
2	Горьковское	min	100 000	3 870	3 000	100 000	47 417	22 222	23 579	52 632	51 653
		max	2 100 000	400 000	300 000	1 000 000	811 111	270 000	2 906 977	825 688	225 000
3	Казанское	min	62 500	2 200	1 757	79 167	18 000	5 594	131 579	10 891	20 455
		max	882 353	550 000	150 302	1 431 718	538 922	192 231	2 180 000	500 000	330 000
4	Киевское	min	233 333	2 606	3 333	127 273	100 000	15 773	350 000	65 306	160 000
		max	1 666 667	836 364	233 333	2 404 762	1 065 000	783 333	1 794 872	780 000	288 889
5	Курское	min	133 333	18 438	6 272	105 333	7 917	7 000	13 965	18 784	2 400
		max	1 227 273	750 000	180 000	2 609 100	750 000	77 193	1 851 852	708 333	184 906
6	Ленинградское	min	111 940	12 414	1 875	10 000	25 993	13 000	25 463	11 000	4 987
		max	1 598 875	642 714	307 167	4 000 000	583 333	313 043	1 300 000	1 080 000	357 143
7	Павеленское	min	74 333	4 000	4 471	118 750	9 500	8 750	110 000	21 127	8 140
		max	875 000	530 000	430 000	800 000	750 000	150 000	1 367 521	1 193 333	100 000
8	Рязанское	min	162 500	21 053	2 692	277 778	5 098	7 000	165 217	30 303	17 678
		max	3 217 500	2 250 000	530 000	17 896 920	3 877 666	594 184	2 457 000	1 307 420	142 857
9	Савеловское	min	121 429	1 538	1 100	164 286	28 333	20 000	380 000	61 798	25 926
		max	973 631	1 628 571	190 000	3 333 333	1 404 000	222 222	1 449 275	694 981	200 000
10	Ярославское	min	37 500	6 667	1 935	40 000	13 000	2 450	92 357	62 500	30 000
		max	3 030 303	1 500 000	1 000 000	2 454 545	835 714	416 667	2 063 600	906 250	90 000

В профильном Департаменте ИНКОМ-Недвижимость подвели итоги прошлого года на вторичной «загородке» Московской области.

По мнению специалистов компании, лишь 25% выставленных лотов имеют адекватный ценник, стоимость остальных объектов завышена в диапазоне от 30% до нескольких раз. При этом средняя цена коттеджа выросла за год на четверть, до 10 млн руб., дачи, напротив, подешевели на 5%, до 5 млн руб. Впрочем, для многих клиентов это все равно дорого: сумма покупки в дачном сегменте составляет сейчас в среднем 1,5 млн руб.

Сделок на загородной «вторичке» в 2019-м стало на 21% меньше, чем было годом ранее. Эксперты компании отмечают, что помимо некачественного товара в стагнации сегмента виноваты продавцы, 30% из которых вообще не готовы предоставлять скидку, а 50% согласны уступить не более 10% от стоимости лота.

В конце 2019 года на подмосковной вторичной «загородке» в продаже находилось 56 763 объекта, что на 3% уступает показателям годичной давности. 48% предложения составили коттеджи, 38% – участки без подряда (УБП), 9% – дачные дома и 5% – блокированная застройка (таунхаусы и дуплексы).

«В прошлом году темпы сокращения экспозиции на загородной «вторичке» ощутимо замедлились, – отмечает руководитель Аналитического центра ИНКОМ-Недвижимость Дмитрий Таганов. – Для сравнения: за 2018-й предложение в сегменте уменьшилось на 28%. Я считаю, что подобная стабилизация объясняется общим подъемом активности на рынке жилья. Он производит психологический эффект, который сильнее всего действует именно на владельцев «вторички». Как итог – мы видим, что все больше людей на загородном рынке решают выставить свой лот на продажу или, если он уже находится на реализации, продолжают ждать покупателя».

Впрочем, отсутствие перемен в экспозиции таит в себе определенные риски: из-за него не происходит оздоровление предложения, а число низколиквидных объектов растет.

«Лишь 25% представленных в продаже лотов имеют адекватную стоимость, – говорит Дмитрий Таганов. – У большей части объектов цены завышены: в среднем на 30-40%, а в отдельных случаях – в несколько раз. Многие лоты имеют юридические проблемы, плохое техническое состояние, неудачное расположение, слишком большую площадь и т.д. Все эти факторы значительно снижают возможность их продажи, и даже скидка не всегда помогает».

По данным Аналитического центра компании, средняя площадь выставленного на «вторичке» коттеджа составляет 281 кв. м, таунхауса – 200 кв. м, дачи – 76 кв. м, УБП – 13 соток. При этом наиболее частый запрос клиентов – это дом метражом не более 150 «квадратов»

Если рассматривать цены на вторичном рынке загородного жилья, то самым дорогостоящим форматом здесь являются таунхаусы: их средняя стоимость равна 16 млн руб., с учетом общего дефицита таких строений она поднялась за год на 45%. Коттеджи предлагаются в среднем за 9,9 млн руб., что на 24% превышает прошлогодние показатели. Средний ценник дачи, в свою очередь, понизился на 5% и сейчас равен 5 млн руб. Стоимость предложения УБП осталась неизменной и составляет в среднем 2 млн руб.

Средняя стоимость сотки на загородном рынке Московской области к концу первого полугодия составила 241 тыс. рублей, а средняя стоимость участка – 3 млн рублей, подсчитали специалисты федерального портала «МИР КВАРТИР». За год земля в области подорожала на 1%.

По данным Mirkvartir.ru, первое место в рейтинге самых дорогих направлений можно присвоить Осташковскому шоссе, протяженность которого всего около 20 километров. Это очень живописная трасса, проходящая по берегам Клязьминского водохранилища. Сотка в среднем стоит здесь 435 тыс. рублей, участок – около 7 млн рублей.

На втором месте Новорижское шоссе, представляющее одну из самых престижных магистралей области, особенно на участке до бетонки. Средняя стоимость участков здесь 3,6 млн рублей, или 270 тыс. рублей за сотку.

Третью строчку занимает Минское шоссе, проходящее по Одинцовскому району – самому дорогому в Подмосковье. В непосредственной близости от МКАД практически все предложения относятся к элитному сегменту, на границе области цены заметно снижаются. Средний ценник по направлению составляет 3,5 млн рублей за участок или 269 тыс. рублей за сотку.

Последнее в первой пятёрке – Пятницкое шоссе, имеющее протяженность всего около 50 километров. Сотка здесь торгуется в среднем за 255 тыс. рублей, общая стоимость участка – почти 3,5 млн рублей.

Если дорогие трассы расположены на западе и северо-западе, то дешёвые – на востоке и юго-востоке Подмосковья.

«Дешёвую пятёрку» открывает Егорьевское шоссе: 1,6 млн рублей за участок и 190 тыс. рублей за сотку. Следом за ним идет Новорязанское шоссе, где за участок просят чуть дороже – 1,8 млн рублей. Третье с конца по общей стоимости земли – Горьковское шоссе (2,1 млн рублей за участок, 194 тыс. рублей за сотку). Затем идут Носовихинское (2,2 млн рублей за участок, 197 тыс. рублей за сотку) и Фряновское шоссе (2,4 млн рублей за участок, 201 тыс. рублей за сотку).

Интересно заметить, как различаются установленные продавцами цены и реальные бюджеты сделок на загородной «вторичке». Так, таунхаусы приобретают в среднем за 11,1 млн руб., т.е. в 1,4 раза дешевле. Примерно такая же разница наблюдается в сегменте коттеджей, которые находят нового владельца при средней сумме сделки 7,2 млн руб. Земельные участки покупают за 1,3 млн руб., или по стоимости в 2,6 раза ниже средней цены предложения. Однако «рекордсменом» оппозиции «ожидания – реальность» являются дачи: их приобретают в среднем за 1,5 млн руб., что в 3,3 раза меньше суммы, которую за них обычно просят.

За прошедший год на 14 направлениях из 21, вошедшего в исследование, цены слегка подросли. Больше других подорожали участки на Дмитровском (+3,8%), Симферопольском (+3,6%) и Ярославском (+3%) шоссе. По 2,8% прирастили Новорижская и Волоколамская трассы.

На 7 направлениях ценники изменились в сторону понижения. Прежде всего, это Егорьевское (-2,6%), Горьковское (-2,3%) и Фряновское (-1,9%) шоссе. На Новокаширской и Щелковской трассах участки подешевели на 1%.

Средняя стоимость участков на разных направлениях Московской области

№	Шоссе	Цена за сотку, руб.	Ср. стоимость участка, руб.	Прирост стоимости участка за год
1	Осташковское	435216	6952708	1,1%
2	Новорижское	270631	3598524	2,8%
3	Минское	268931	3519746	1,7%
4	Можайское	268042	3496482	1,4%
5	Пятницкое	254825	3483673	1,2%
6	Ярославское	257631	3242796	3,0%
7	Рогачевское	249648	3168786	-0,2%
8	Дмитровское	246934	3134264	3,8%
9	Волоколамское	270149	3086492	2,8%
10	Варшавское	233580	2914528	1,3%
11	Ленинградское	224693	2904656	-0,7%
12	Симферопольское	230628	2886493	3,6%
13	Щелковское	225037	2774347	-1,0%
14	Каширское	223417	2748210	1,4%
15	Новокаширское	216226	2714897	-1,1%
16	Киевское	213476	2553708	2,4%
17	Фряновское	201858	2354902	-1,9%
18	Носовихинское	197836	2157246	2,5%
19	Горьковское	194325	2143107	-2,3%
20	Новорязанское	191457	1794662	1,8%
21	Егорьевское	190839	1653895	-2,6%
	Среднее	241209	3013530	1,0%

Средний срок экспозиции домостроения на «вторичке» составляет сегодня 6-8 месяцев в зависимости от состояния объекта, его удаленности от столицы и т.д. Участки, а также дома больших размеров могут ожидать покупателя год-полтора.

«Проблема загородной “вторички” заключается еще и в том, что около 30% продавцов вообще не готовы к торгу, – добавляет Дмитрий Таганов. – Половина владельцев жилья согласна предоставить скидку, но не более чем 10%. И только каждый пятый собственник готов к плодотворному диалогу с покупателем».

Как следствие, в 2019-м спрос в сегменте сократился на 21% в годовом выражении. За указанный период на подмосковной вторичной «загородке» было реализовано 1513 лотов. 45% клиентов выбрали коттеджи (на 1 п.п. меньше, чем годом ранее), 41% – УБП (+4 п.п.), 10% – дачи (-3 п.п.) и 4% – таунхаус или дуплекс (без изменений).

Среди наиболее популярных направлений в 2019 году оказались Новорижское и Егорьевское шоссе (по 14% сделок у каждого), Дмитровское и Ленинградское направления (по 8% продаж), а также Калужское и Киевское шоссе (по 7% спроса). При этом 18% приобретенных объектов находятся на расстоянии до 30 км от Москвы, 28% – от 31 до 60 км, 54% – далее 60 км.

Источник: <https://www.realtymag.ru/articles/publikacii/itogi-2019-g-na-rynke-zagorodnoi-nedvizhimosti-podmoskovya/>, <https://www.yandex.ru/turbo?text=https%3A%2F%2Fwww.mirkvartir.ru%2Fjournal%2Fanalytics%2F2019%2F07%2F29%2Frejting-podmoskovnyh-shosse-po-stoimosti-zemel-nyh-uchastkov%2>

9.4. Анализ фактических данных о ценах сделок и (или) предложений с объектами недвижимости из сегментов рынка, к которым может быть отнесен оцениваемый объект

Исследование публичной информации о ценах сделок на земельные участки показывает, что цены сделок, с одной стороны, носят конфиденциальный, закрытый характер и поэтому сведения о сделках малочисленны и недоступны. В такой ситуации Оценщик вынужден использовать цены предложений. Они публикуются преимущественно в электронных средствах информации (на интернет-сайтах агентств недвижимости и риэлторских компаний, интернет-порталах и досках объявлений и т.п).

При определении справедливой стоимости исследуемых земельных участков Оценщиком были проанализированы открытые источники информации о ценах предложений к продаже земельных участков на дату определения справедливой стоимости. По результатам анализа было отобрано достаточное количество предложений для проведения сравнительного анализа, которые представляют собой данные интернет ресурсов.

Таблица 9.4-1 Предложения по продаже земельных участков для жилищного строительства площадью.

№	Местоположение	Удаленность от МКАД	Передаваемые права	Площадь участка, сотка	Инженерные коммуникации	Наличие свободного подъезда к участку	Стоимость предложения за 1 сотку, руб.	Источник информации
1	Московская область, Раменский район, деревня Рыбаки	49	собственность	4060	Не заведены на участок	Есть	29 556	https://move.ru/objects/prodaetsya_zemlya_pod_ijs_ploschadyu_406_kv_m_ploschadyu_4060_sotok_moskva_moskovskaya_oblast_ramenskoe_moskovskaya_ramenskiy_go_rybaki_6836322444/
2	Московская область, Раменский район, деревня Холуденево	34	собственность	186	Не заведены на участок	Есть	31 182	https://move.ru/objects/prodaetsya_zemlya_pod_ijs_ploschadyu_186_kv_m_ploschadyu_186_sotok_moskva_moskovskaya_oblast_ramenskoe_moskovskaya_ramenskiy_go_holudenevo_6837266563/
3	Московская область, Раменский район, деревня Клишева	34	собственность	237	Не заведены на участок	Есть	96 202	https://move.ru/objects/prodaetsya_zemlya_pod_ijs_ploschadyu_23700_kv_m_ploschadyu_237_sotok_moskva_moskovskaya_oblast_ramenskoe_moskovskaya_ramenskiy_go_klisheva_6830186174/
4	Московская область, Раменский район, д. Прудки	35	собственность	2350	Не заведены на участок	Есть	100 000	https://www.geodevelopment.ru/catalog/Prudki_231518/
5	Московская область, деревня Бритово, Раменский район	33	собственность	267	Не заведены на участок	Есть	93 633	https://pro-ramenskoe.ru/board/0847260641-uchastok-267-ga-izhs-2

Источник: данные Интернет, анализ Оценщика

Таблица 9.4-2 Диапазон цен предложений по продаже земельных участков для жилищного строительства площадью.

Минимальное значение стоимости 1 сотки, руб.	29 556
Максимальное значение стоимости 1 сотки, руб.	100 000

Источник: расчет Оценщика

Необходимо отметить, что приведенные диапазоны стоимости определены по предложениям о продаже аналогичных объектов, при этом на данном этапе не учитываются параметрические различия между оцениваемыми объектами и подобранными объектами-аналогами (местоположение, различие в общей площади, условие торга, дата предложения и т.п.). Конечная рыночная стоимость оцениваемых объектов может не попасть в выделенный диапазон после введения корректировок на параметрическое различие между оцениваемым объектом и подобранными объектами-аналогами.

9.5. Анализ основных факторов, влияющих на спрос, предложение и цены сопоставимых объектов недвижимости

Как выявил Оценщик в предыдущих пунктах данной главы, а также принимая во внимание теорию оценки, основными ценообразующими факторами для земельных участков, расположенных в Московской области, являются: имущественные права, условия финансирования, условия платежа и обстоятельства совершения сделки, динамика цен, функциональное назначение земельного участка (категория земель и разрешенное использование), местоположение, транспортная доступность, площадь.

Оценщик решил провести более подробный анализ основных ценообразующих факторов стоимости земельных участков в Московской области в целях корректного их учета в данном расчете справедливой стоимости оцениваемого земельного участка, а также продолжение анализа рынка земли Московской области.

Дата продажи

Категория: Корректировки рыночной стоимости земельных участков (опубликовано 13.07.2020 г.)

- типичные для рынка сроки продажи земельных участков и массивов.

Итоги расчетов [СтатРиелт](#) на основе актуальных рыночных данных за истекший квартал ¹

№	Объекты жилой недвижимости	Нижняя граница	Верхняя граница	Среднее значение по РФ ² , мес.	По регионам ²		
					А группа	Б группа	В группа
1	Земельные участки населённых пунктов (для размещения и строительства жилых и общественных зданий, строений)	3	10	6	5	7	8
2	Земельные участки населённых пунктов для сельскохозяйственного использования, а также участки земель сельскохозяйственного назначения для дачного строительства, для садоводства	6	15	10	9	11	13
3	Земельные участки категории промышленности, транспорта, связи и иного специального назначения, а также участки земель населённых пунктов, предназначенные для размещения производственных объектов и объектов инженерной и коммунальной инфраструктуры	6	17	10	9	11	13
4	Земельные участки сельскохозяйственного назначения (в зависимости от разрешенного использования, общей площади, местоположения и возможности подключения коммуникаций), исключая земли для дачного строительства и для садоводства	8	24	14	12	16	18

Примечания:

1. Сроки продажи определены по срокам нахождения объектов в открытой экспозиции при выборке по каждому виду объектов в различных регионах Российской Федерации.

Сроки действительны в рыночных условиях и с применением рыночных технологий продажи (профессиональными риелторами, с регулярной рекламой объектов продажи в самых массовых региональных СМИ).

2. При достаточном аргументировании и обосновании заинтересованных сторон сделки срок ликвидности может быть согласованно принят в пределах:

- нижняя граница – востребованные рынком объекты, расположенные на плотно застроенных территориях с высоким пешеходным и/или транспортным трафиком, обеспеченные инженерной и дорожной инфраструктурой.

- верхняя граница выборки – объекты наибольшей площади и худшего качества (по местоположению, насыщенности и качеству инженерной и дорожной инфраструктуры).

Источник информации: <https://statrielt.ru/statistika-rynka/statistika-na-01-07-2020g/korrektirovki-stoimosti-zemli/2243-sroki-likvidnosti-sroki-prodazhi-ekspozitsii-tipichnye-dlya-rynka-zemelnykh-uchastkov-i-massivov-na-01-07-2020-goda>

Таким образом, срок экспозиции земельных участков под индивидуальное жилищное строительство находится в интервале от 3 до 10 месяцев.

Условия сделки (корректировка на торг, уторгование)

Рынок недвижимости имеет ряд специфических особенностей, одной из которых является возможность переговоров покупателя и продавца на предмет снижения цены предложения, причем данные переговоры достаточно часто приводят к положительному результату для покупателя. Цены объектов-аналогов являются ценами предложения. Реальные цены, по которым заключаются договора, как правило, ниже цен предложения.

Отчёт № 274/20 от 22.12.2020 г. об оценке земельных участков (3 ед.), расположенных в Раменском районе

Таблица 9.5-1 Значения скидки на торг

Скидка на торг, уторгование при продаже земельных участков на 01.10.2020 года

Категория: Барьерные (районные) стелы земельных участков (введенные 09.10.2020 г.)

Коэффициент Скидки на торг – относительное значение рыночной цены к цене рыночных предложений земельных участков, опубликованных на федеральных и региональных сайтах Российской Федерации

Обработаны на основе опроса участников рынка (собственников объектов недвижимости, инвесторов или их представителей) по итогам прошедшего квартала на сайте Satriel.ru

№	При продаже участка	Плюсы группы	Взвешенный рейтинг	Средняя скидка по РФ ¹	По регионам ²		
					А группа	Б группа	В группа
1	Земли населенных пунктов для размещения коммунальной (общественно-торговые, коммунальные, складские производственные) и жилой застройки с близостью от газопроводов и возможности обустройства территории, вода районного и местного назначения, пешеходного и транспортного тротуара, общей площади участка, особенностей участка, качества воды	0,86	0,87	0,82	0,83	0,81	0,80
2	Земли населенных пунктов под многоквартирную жилищную застройку в зависимости от планировки застройки, организации территории и технической возможности подключения инженерных коммуникаций, близости к административному центру, общей площади участка, степени развитости общественной инфраструктуры	0,86	0,87	0,82	0,83	0,81	0,80
3	Земли населенных пунктов под ИЖС, ПМЖ, ДНП и СНТ с близостью от дорог, в том числе и трасс, в населенных пунктах и сельском окружении, технических возможностей подключения инженерных коммуникаций, общей площади участка, степени развитости общественной инфраструктуры	0,84	0,90	0,91	0,82	0,90	0,88
4	ДНП и СНТ на землях сельскохозяйственного назначения с близостью от газопроводов и возможности обустройства территории, вода районного и местного назначения, пешеходного и транспортного тротуара, общей площади участка, особенностей участка, качества воды	0,78	0,95	0,87	0,89	0,88	0,85
5	Земли промышленности, транспорта, связи и иного специального назначения с близостью от газопроводов и возможности обустройства территории, вода районного и местного назначения, пешеходного и транспортного тротуара, общей площади участка, особенностей участка, качества воды	0,77	0,94	0,86	0,88	0,85	0,82
6	Сельскохозяйственного назначения с близостью от газопроводов и возможности обустройства территории, вода районного и местного назначения, пешеходного и транспортного тротуара, общей площади участка, особенностей участка, качества воды	0,71	0,92	0,82	0,85	0,80	0,77
7	Земельные участки сельскохозяйственного назначения с возможностью изменения категории с близостью от газопроводов и возможности обустройства территории, вода районного и местного назначения, пешеходного и транспортного тротуара, общей площади участка, особенностей участка, качества воды	0,74	0,93	0,84	0,87	0,82	0,79

Примечания:

- Земли ИЖС – для индивидуального жилищного строительства; земли ПМЖ – для личного подсобного хозяйства с правом постройки индивидуального жилого дома; земли ДНП – для дачного строительства; земли СНТ – для садоводства.
- При достаточном аргументировании и обосновании заинтересованные стороны (соблавы) размер скидки (коэффициент) может быть сокращено применительно к предмету.
- Исключены участки, имеющие линейные земельные участки, например, значительной площади, или расположенные на территориях с низкой плотностью застройки, или с низкими характеристиками территории.
- Входит в категорию – участки с высокими качественными характеристиками для дачного назначения и вида реального использования, типичной для рынка общей площади, расположенные на prime-категории территории с развитыми условиями (водопровод, канализация, газ, электричество, тепло, транспортная инфраструктура, общественная и инженерная инфраструктура).
- Анализ объектов сайта интернет-аукциона объектов недвижимости Российской Федерации выявил заявления инвесторов на приобретение земельных участков на торгах, при этом инвесторы:

- По специализации местоположения на территориях оздоровительных групп населенных пунктов и прилегающих к ним земель.
- Аукционеры: Москва и городское окружение: Балашиха, Дзержинский, Коломенский, Раменский, Люберецкий, Красноармейский, Санкт-Петербург, Севастополь, а также земельные участки на границах территорий.
- Близость к объектам инфраструктуры и качественное состояние: в Московской области, расположенные в пределах 50 км от МКАД, в том числе в Московской области, не входящие в А-группу, города Пензенской области, другие города Российской Федерации с численностью населения более 50 тысяч человек, не входящие в А-группу, а также земельные участки на территории территории.
- Близость к объектам инфраструктуры и качественное состояние: в Московской области, расположенные в пределах 50 км от МКАД, в том числе в Московской области, не входящие в А-группу, а также земельные участки на территории территории.

Вперед

Общая информация | Контакты | Правовая информация | Авторизация / логин/выход | Оформление заявки | Сведения о документах

© 2013 - 2020 Ассоциация «Сатриел» | Свидетельство № 274/20 от 22.12.2020 г. | Министерство юстиции Российской Федерации | Back to top

3183

Источник информации: <https://satriel.ru/statistika-rynka/statistika-na-10-2020g/korrekcirovki-stoimosti-zemli/2312-skidka-na-torg-utorgovanie-pri-prodazhe-zemelnykh-uchastkov-na-01-10-2020-goda>

Удаление от МКАД

Цена предложения недвижимости зависит от места расположения объекта оценки и его удаленности от МКАД. Это обусловлено сложившимся общественным мнением, различной привлекательностью районов города/области/регионов государства, удобством положения для объектов недвижимости определенного функционального назначения.

Согласно аналитическим исследованиям ООО «РусБизнесПрайсИнформ», опубликованным в справочнике «Справочник оценщика. Корректировки для оценки стоимости земельных участков

Отчёт № 274/20 от 22.12.2020 г. об оценке земельных участков (3 ед.), расположенных в Раменском районе

Московской области», Москва, 2017 г., приводится зависимость стоимости земельных участков различного назначения от фактора удаленности от МКАД:

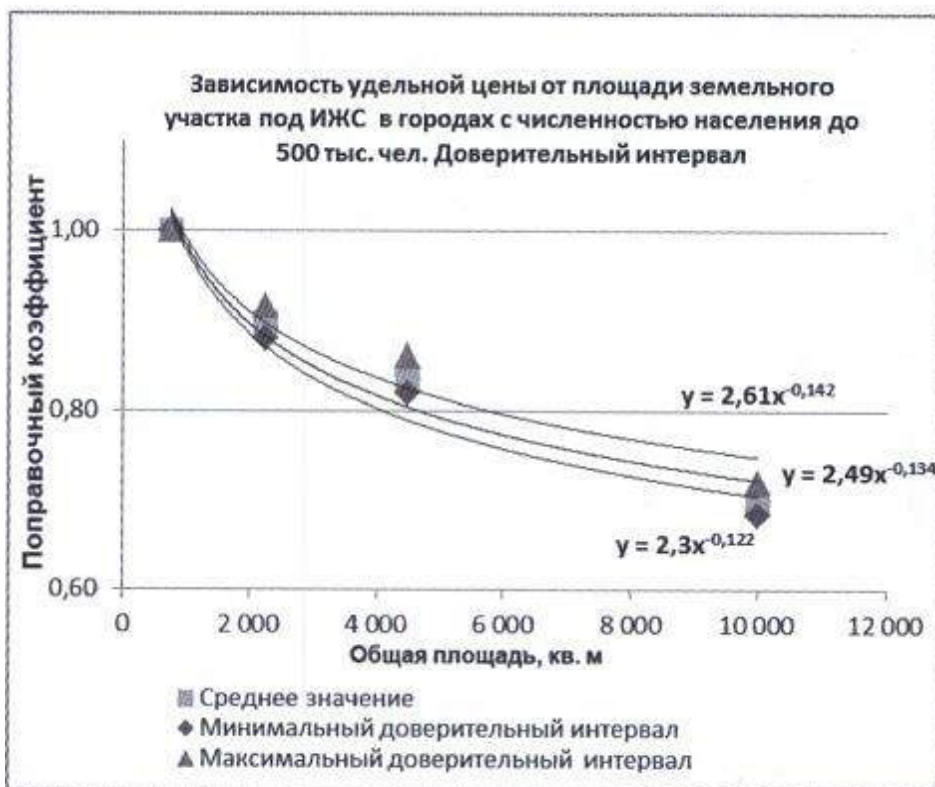
Таблица 9.5-2 Диапазон корректировок на удаление от МКАД в Юго-Восточном направлении для участков под жилищное строительство

Удаленность от МКАД объекта-аналога, км.	Удаленность от МКАД объекта оценки, км.							
	0 - 20	21 - 40	41 - 60	61 - 80	81 - 100	101 - 120	121 - 140	141 - 160
0 - 20	0%	-29%	-50%	-64%	-75%	-82%	-87%	-91%
21 - 40	42%	0%	-29%	-49%	-64%	-74%	-82%	-87%
41 - 60	99%	40%	0%	-29%	-49%	-64%	-74%	-82%
61 - 80	> 100%	97%	40%	0%	-29%	-49%	-64%	-74%
81 - 100	> 100%	> 100%	97%	40%	0%	-29%	-49%	-64%
101 - 120	> 100%	> 100%	> 100%	97%	40%	0%	-29%	-49%
121 - 140	> 100%	> 100%	> 100%	> 100%	97%	40%	0%	-29%
141 - 160	> 100%	> 100%	> 100%	> 100%	> 100%	97%	40%	0%

Площадь земельного участка

При прочих равных условиях, большие по площади земельные участки могут продаваться по более низкой в пересчете на единицу площади цене, что обуславливается большим сроком экспозиции. Корректировка на площадь для участков под жилищное строительство будет производиться согласно исследованиям, проведенным ООО «Приволжский центр методического и информационного обеспечения оценки», результаты которого приведены в справочнике «Справочник оценщика недвижимости-2018. Земельные участки. Часть 2». Нижний Новгород, 2018 год.

Таблица 9.5-3 Диапазон корректировок на площадь



Транспортная доступность.

Большое влияние на стоимость оказывает степень развитости инфраструктуры. Для данных сегментов рынка земли наличие и качество транспортной доступности объекта является одним из значимых ценообразующих факторов.

Подъезд к участку		Асфальт, грейдер	Грунтовая... - 5 % Нет подъезда...- 10 %	Яскевич Е.Е. "Практика оценки недвижимости" изд-во Техносфера, М., 2011 г. раздел П.5.5.
-------------------	--	---------------------	---	---

9.6. ОСНОВНЫЕ ВЫВОДЫ ОТНОСИТЕЛЬНО РЫНКА НЕДВИЖИМОСТИ В СЕГМЕНТАХ, НЕОБХОДИМЫХ ДЛЯ ОЦЕНКИ

Оцениваемые земельные участки относятся к землям населенных пунктов, разрешенное использование: Для индивидуальной жилой застройки.

Участки расположены в Юго-Восточном направлении Московской области по Новорязанскому шоссе.

Таблица 9.6-1 Диапазон цен предложений по продаже земельных участков для жилищного строительства площадью.

Минимальное значение стоимости 1 сотки, руб.	29 556
Максимальное значение стоимости 1 сотки, руб.	100 000

Источник: расчет Оценщика

Выводы относительно рынка земельных участков в Московской области:

Дефицит предложений по продаже земельных участков отсутствует и в свободном доступе имеется множество земельных участков различных категорий выставленных на продажу

Подводя итог анализа рынка, можно сделать вывод о том, что на цену продажи наиболее существенное влияние оказывают следующие факторы:

1. Условия сделки (корректировка на торг, уторгование).
2. Местоположение.
3. Удаление от МКАД.
4. Зависимость площади земельного участка.
5. Транспортная доступность.

10. АНАЛИЗ НАИБОЛЕЕ ЭФФЕКТИВНОГО ИСПОЛЬЗОВАНИЯ

Общие положения анализа

Наиболее эффективное использование является основополагающей предпосылкой при определении рыночной стоимости. В соответствии со Стандартами оценки, под наиболее эффективным способом использования имущества понимается «Наиболее эффективное использование представляет собой такое использование недвижимости, которое максимизирует ее продуктивность (соответствует ее наибольшей стоимости) и которое физически возможно, юридически разрешено (на дату определения стоимости объекта оценки) и финансово оправдано».

Для определения наиболее эффективного использования необходимо следовать четырем критериям:

- ✓ **юридическая правомочность** - рассмотрение тех способов использования, которые разрешены действующим законодательством и нормативными документами всех уровней, распоряжениями о функциональном зонировании, ограничениями на предпринимательскую деятельность, положениями об исторических зонах, экологическим законодательством и т. п.;
- ✓ **физическая возможность** - рассмотрение физически реальных в данной местности и для данного участка способов использования (форма и размеры участка, свойства грунтов и т. п.);
- ✓ **экономическая оправданность** (финансовая осуществимость) - рассмотрение того, какое физически возможное и юридически правомочное использование будет давать владельцу недвижимости приемлемый доход, превышающий расходы на содержание недвижимости;
- ✓ **максимальная эффективность** (оптимальный выбор застройки) - выбор того, какой из правомочных, физически осуществимых и экономически оправданных видов использования будет приносить максимальный чистый доход или приводить к максимальной стоимости объекта.

Несоответствие потенциального варианта использования любому из критериев не позволяет рассматривать его в качестве наиболее эффективного.

Под стоимостью, максимизации которой следует достичь, понимается рыночная стоимость. При этом, как следует из определения справедливой стоимости, способ использования недвижимости должен быть типичен для района, где она расположена.

Факторы, которые следует принять во внимание при этом, включают потенциал местоположения, рыночный спрос, правовую, технологическую и финансовую обоснованность проекта.

Рассмотрев структуру рынка недвижимости и проведя анализ экономического окружения объекта исследования, можно делать выводы о том, какого типа недвижимость может быть востребована в зоне расположения объекта.

Для оцениваемой территории необходимо рассмотреть варианты использования, которые физически возможны и юридически правомочны с точки зрения своего потенциально доходного использования.

Наиболее эффективное использование определяется как возможное (вероятное) и разумно обоснованное использование объекта оценки, которое физически реализуемо, юридически допустимо, финансово оправдано и обеспечивает максимальную стоимость объекта

Анализ наиболее эффективного использования объекта оценки предполагает отбор вариантов его альтернативного использования. Список вариантов формируется, как правило, с учетом

интересующих участников рынка возможностью полного или частичного изменения функционального назначения, конструктивных решений (например, ремонт, реконструкция, снос, новое строительство), изменения состава прав, других параметров, а также с учетом разрешенных вариантов использования земельного участка.

Анализ наиболее эффективного использования выполняется и отражается в отчете путем проверки соответствия рассматриваемых вариантов использования нескольким критериям по следующему алгоритму:

- отбор вариантов использования объекта оценки, соответствующих действующим законодательству;
- проверка каждого варианта использования, отобранного на предыдущем этапе, на физическую осуществимость;
- проверка каждого варианта использования, отобранного на предыдущем этапе, на экономическую целесообразность;
- выбор варианта экономически целесообразного использования, при котором стоимость объекта оценки может быть максимальной;
- формирование вывода о признанном оценщиком варианте наиболее эффективного использования объекта оценки.

Анализ НЭИ для земельного участка как свободного

Под свободным земельным участком понимается земельный участок, который для целей анализа наиболее эффективного использования рассматривается как свободный от улучшений, характерных для его существующего использования.

Объект оценки представляет собой не застроенные земельные участки, относящиеся к категории земель – земли населенных пунктов.

Критерий юридической допустимости

Категория земель – земли населенных пунктов, разрешенное использование – Для сельскохозяйственного производства.

Земельные участки входят в Зону КУРТ-8 (Зона комплексного устойчивого развития территории). Согласно положению о территориальном планировании городского поселения Раменское Раменского района участки входят в планируемую функциональную зону Ж-1 (зона многоквартирной застройки), Малоэтажная многоквартирная жилая застройка 2.1.1

В соответствии с ч. 1 ст. 85 Земельного кодекса РФ В состав земель населенных пунктов могут входить земельные участки, отнесенные в соответствии с градостроительными регламентами к следующим территориальным зонам:

- (в ред. Федерального закона от 18.12.2006 N 232-ФЗ)
- 1) жилым;
- 2) общественно-деловым;
- 3) производственным;
- 4) инженерных и транспортных инфраструктур;
- 5) рекреационным;
- 6) сельскохозяйственного использования;

- 7) специального назначения;
- 8) военных объектов;
- 9) иным территориальным зонам.

Таким образом, юридически допустимо использовать земельный участок Для индивидуальной жилой застройки.

Критерии физической возможности и экономической оправданности

Диктуется физическими характеристиками самого участка (инженерно-геологические параметры грунтов, местоположение, достаточность размера участков и т.д.), а также особенностями окружающей застройки.

На данном этапе следует отказаться от вариантов, физически не реализуемых на оцениваемом земельном участке вследствие особенностей окружающей их застройки.

Рельеф участков спокойный, форма правильная. Транспортная доступность хорошая.

Таким образом, местоположение и характеристики (окружение, рельеф и форма участка, площадь) земельных участков позволяет использовать их по целевому назначению.

Критерий максимальной продуктивности

Исходя из вышеперечисленных факторов, Оценщик выбрал максимально эффективный вариант использования земельного участка как свободного – Для индивидуальной жилой застройки.

Анализ НЭИ для земельного участка с существующими улучшениями

Земельные участки не застроены.

Вывод

На основании проведенного анализа было определено, что с учетом местоположения и индивидуальных характеристик объекта оценки наиболее эффективным будет использование оцениваемого недвижимого имущества по его целевому назначению - для индивидуального жилищного строительства.

11. РАСЧЕТ СТОИМОСТИ ОБЪЕКТА

Согласно п. 11 ФСО № 1, основными подходами, используемыми при проведении оценки, являются рыночный (сравнительный), доходный и затратный подходы. При выборе используемых при проведении оценки подходов следует учитывать не только возможность применения каждого из подходов, но и цели и задачи оценки, предполагаемое использование результатов оценки, допущения, полноту и достоверность исходной информации. На основе анализа указанных факторов обосновывается выбор подходов, используемых Оценщиком.

Согласно п. 24 ФСО № 1, Оценщик вправе самостоятельно определять необходимость применения тех или иных подходов к оценке и конкретных методов оценки в рамках применения каждого из подходов.

Ввиду определения справедливой стоимости в данном Отчете об оценке, Оценщик далее приводит особенности её расчёта.

Согласно п. 2 IFRS 13 справедливая стоимость - это рыночная оценка, а не оценка, формируемая с учетом специфики предприятия. По некоторым активам и обязательствам могут существовать наблюдаемые рыночные операции или рыночная информация. По другим активам и обязательствам наблюдаемые рыночные операции или рыночная информация могут отсутствовать. Однако цель оценки справедливой стоимости в обоих случаях одна и та же - определить цену, по которой проводилась бы операция, осуществляемая на организованном рынке, по продаже актива или передаче обязательства между участниками рынка на дату оценки в текущих рыночных условиях (то есть выходная цена на дату оценки с точки зрения участника рынка, который удерживает актив или имеет обязательство).

Если цена на идентичный актив или обязательство не наблюдается на рынке, предприятие оценивает справедливую стоимость, используя другой метод оценки, который обеспечивает максимальное использование уместных наблюдаемых исходных данных и минимальное использование ненаблюдаемых исходных данных. Поскольку справедливая стоимость является рыночной оценкой, она определяется с использованием таких допущений, которые участники рынка использовали бы при определении стоимости актива или обязательства, включая допущения о риске. Следовательно, намерение предприятия удержать актив или урегулировать или иным образом выполнить обязательство не является уместным фактором при оценке справедливой стоимости.

Цель оценки справедливой стоимости заключается в том, чтобы определить цену, по которой проводилась бы операция на добровольной основе по продаже актива или передаче обязательства между участниками рынка на дату оценки в текущих рыночных условиях. Оценка справедливой стоимости требует от предприятия выяснения всех указанных ниже моментов:

- конкретный актив или обязательство, являющееся объектом оценки (в соответствии с его единицей учета);
- в отношении нефинансового актива, исходное условие оценки, являющееся приемлемым для оценки (в соответствии с его наилучшим и наиболее эффективным использованием);
- основной (или наиболее выгодный) для актива или обязательства рынок;
- метод или методы оценки, приемлемые для определения справедливой стоимости, с учетом наличия данных для разработки исходных данных, представляющих допущения, которые использовались бы участниками рынка при установлении цены на актив или обязательство, а также уровня в иерархии справедливой стоимости, к которому относятся эти исходные данные.

Оценка справедливой стоимости предполагает проведение операции по продаже актива или передаче обязательства:

- на рынке, который является основным для данного актива или обязательства;
- при отсутствии основного рынка на рынке, наиболее выгодном для данного актива или обязательства.

Предприятию нет необходимости проводить изнуряющий поиск всех возможных рынков для идентификации основного рынка или, при отсутствии основного рынка, наиболее выгодного рынка, однако, оно должно учитывать всю информацию, которая является обоснованно доступной. При отсутствии доказательств обратного рынок, на котором предприятие вступило бы в сделку по продаже актива или передаче обязательства, считается основным рынком или, при отсутствии основного рынка, наиболее выгодным рынком.

При наличии основного рынка для актива или обязательства оценка справедливой стоимости должна представлять цену на данном рынке (такая цена либо является непосредственно наблюдаемой, либо рассчитывается с использованием другого метода оценки), даже если цена на другом рынке является потенциально более выгодной на дату оценки.

Предприятие должно иметь доступ к основному (или наиболее выгодному) рынку на дату оценки. Поскольку различные предприятия (и направления бизнеса в рамках таких предприятий), осуществляющие различные виды деятельности, могут иметь доступ к различным рынкам, основные (или наиболее выгодные) рынки для одного и того же актива или обязательства могут быть разными для различных предприятий (и направлений бизнеса в рамках таких предприятий). Следовательно, основной (или наиболее выгодный) рынок (и, соответственно, участников рынка) необходимо рассматривать с точки зрения предприятия, учитывая таким образом различия между и среди предприятий, осуществляющих различные виды деятельности.

Для того чтобы добиться наибольшей последовательности и сопоставимости оценок справедливой стоимости и раскрытия соответствующей информации, IFRS 13 устанавливает иерархию справедливой стоимости, которая делит исходные данные для метода оценки, используемые для оценки справедливой стоимости, на три уровня. Иерархия справедливой стоимости отдает наибольший приоритет котируемым ценам (некорректируемым) на активных рынках для идентичных активов или обязательств (исходные данные 1 Уровня) и наименьший приоритет ненаблюдаемым исходным данным (исходные данные 3 Уровня).

Наличие уместных исходных данных и их относительная субъективность могут повлиять на выбор приемлемых методов оценки. Однако иерархия справедливой стоимости отдает приоритет исходным данным для методов оценки, а не методам оценки, используемым для оценки справедливой стоимости.

Иерархия справедливой стоимости (иерархия данных)

1. Исходные данные 1 Уровня - это котируемые цены (некорректируемые) на активных рынках для идентичных активов или обязательств, к которым предприятие может получить доступ на дату оценки. Котируемая цена на активном рынке представляет собой наиболее надежное доказательство справедливой стоимости и должна использоваться для оценки справедливой стоимости без корректировки всякий раз, когда она доступна.

Исходные данные 1 Уровня будут доступны для многих финансовых активов и финансовых обязательств, некоторые из которых могут быть обменены на многочисленных активных рынках (например, на различных биржах). Следовательно, особое внимание в пределах 1 Уровня уделяется определению следующего:

- основной рынок для актива или обязательства или, при отсутствии основного рынка,

наиболее выгодный рынок для актива или обязательства;

- может ли предприятие участвовать в операции с активом или обязательством по цене данного рынка на дату оценки.

Исходные данные 1 Уровня должны корректироваться только в следующих случаях:

- когда предприятие удерживает большое количество аналогичных (но неидентичных) активов или обязательств (например, долговые ценные бумаги), которые оцениваются по справедливой стоимости, а котированная цена на активном рынке существует, но не является доступной в любой момент, для каждого из данных активов или обязательств по отдельности (то есть при условии наличия большого количества аналогичных активов или обязательств, удерживаемых предприятием, было бы трудно получить информацию о ценах для каждого отдельного актива или обязательства на дату оценки). В таком случае в качестве практического подручного средства предприятие может оценивать справедливую стоимость, используя альтернативный метод оценки, который не основывается исключительно на котированных ценах (например, матричное ценообразование). Однако использование альтернативного метода оценки приводит к получению оценки справедливой стоимости, которая относится к более низкому уровню в иерархии справедливой стоимости.
- когда котированная цена на активном рынке не представляет собой справедливую стоимость на дату оценки. Так может обстоять дело, когда, например, существенные события (такие как операции на рынке «от принципала к принципалу», торги на посредническом рынке или объявления) имеют место после закрытия рынка, но до наступления даты оценки. Предприятие должно установить и последовательно применять политику идентификации таких событий, которые могут повлиять на оценки справедливой стоимости. Однако если котированная цена корректируется с учетом новой информации, такая корректировка приводит к получению оценки справедливой стоимости, которая относится к более низкому уровню в иерархии справедливой стоимости.
- при оценке справедливой стоимости обязательства или собственного долевого инструмента предприятия с использованием котированной цены на идентичную единицу, которая продается как актив на активном рынке, и такая цена должна корректироваться с учетом факторов, специфических для единицы или актива. Если корректировка котированной цены актива не требуется, результатом будет получение оценки справедливой стоимости, относимой к 1 Уровню в иерархии справедливой стоимости. Однако любая корректировка котированной цены актива приведет к получению оценки справедливой стоимости, относимой к более низкому уровню в иерархии справедливой стоимости.

2. *Исходные данные 2 Уровня* - это исходные данные, которые не являются котированными ценами, включенными в 1 Уровень, и которые прямо или косвенно являются наблюдаемыми для актива или обязательства. Если актив или обязательство имеет определенный (договорной) период, исходные данные 2 Уровня должны быть наблюдаемыми для практически всего срока действия актива или обязательства. Исходные данные 2 Уровня включают следующее:

- котированные цены на аналогичные активы или обязательства на активных рынках.
- котированные цены на идентичные или аналогичные активы или обязательства на рынках, которые не являются активными.
- исходные данные, за исключением котированных цен, которые являются наблюдаемыми для актива или обязательства, например:
 - ✓ ставки вознаграждения и кривые доходности, наблюдаемые с обычно котированными

интервалами;

- ✓ подразумеваемая волатильность;
- ✓ кредитные спреды.

- подтверждаемые рынком исходные данные.

Корректировки исходных данных 2 Уровня меняются в зависимости от факторов, специфических для актива или обязательства. Такие факторы включают следующее:

- состояние или местонахождение актива;
- степень, в которой исходные данные относятся к единицам, которые сопоставимы с активом или обязательством;
- объем или уровень деятельности на рынках, на которых наблюдаются эти исходные данные.

Корректировка исходных данных 2 Уровня, которые являются существенными для оценки в целом, может привести к получению оценки справедливой стоимости, которая относится к 3 Уровню в иерархии справедливой стоимости, если для корректировки используются существенные ненаблюдаемые исходные данные.

3. Исходные данные 3 Уровня - это ненаблюдаемые исходные данные для актива или обязательства. Ненаблюдаемые исходные данные должны использоваться для оценки справедливой стоимости в том случае, если уместные наблюдаемые исходные данные не доступны, таким образом учитываются ситуации, при которых наблюдается небольшая, при наличии таковой, деятельность на рынке в отношении актива или обязательства на дату оценки. Однако цель оценки справедливой стоимости остается прежней, то есть выходная цена на дату оценки с точки зрения участника рынка, который удерживает актив или имеет обязательство. Следовательно, ненаблюдаемые исходные данные должны отражать допущения, которые участники рынка использовали бы при установлении цены на актив или обязательство, включая допущения о риске.

Допущения о риске включают риск, присущий конкретному методу оценки, используемому для оценки справедливой стоимости (такому как модель ценообразования), и риск, присущий исходным данным метода оценки. Оценка, не включающая корректировку с учетом рисков, не будет представлять оценку справедливой стоимости, если участники рынка будут включать такую корректировку при установлении цены на актив или обязательство. Например, может возникнуть необходимость включить корректировку с учетом рисков при наличии значительной неопределенности оценки.

Применять ненаблюдаемые исходные данные следует, используя всю информацию, доступную в сложившихся обстоятельствах, которая может включать собственные данные предприятия. При разработке ненаблюдаемых исходных данных предприятие может начать со своих собственных данных, но оно должно корректировать эти данные, если обоснованно доступная информация указывает на то, что другие участники рынка использовали бы другие данные или существует какая-то информация, специфическая для предприятия, которая недоступна для других участников рынка (например, синергия, специфическая для предприятия). Предприятию нет необходимости прилагать чрезмерные усилия, чтобы получить информацию о допущениях участников рынка. Однако предприятие должно учитывать всю информацию о допущениях участников рынка, которая является обоснованно доступной. Ненаблюдаемые исходные данные, разработанные в соответствии с вышеописанной процедурой, считаются допущениями участников рынка и удовлетворяют цели оценки справедливой стоимости.

Методы оценки

Оценка должна проводиться такими методами оценки, которые являются приемлемыми в сложившихся обстоятельствах и для которых доступны данные, достаточные для оценки справедливой стоимости, при этом максимально используются уместные наблюдаемые исходные данные и минимально используя ненаблюдаемые исходные данные.

Тремя наиболее широко используемыми методами оценки являются рыночный подход, затратный подход и доходный подход. Необходимо использовать методы оценки, совместимые с одним или несколькими из данных подходов для оценки справедливой стоимости.

В некоторых случаях приемлемым будет использование одного метода оценки (например, при оценке актива или обязательства с использованием котированной цены на активном рынке для идентичных активов или обязательств). В других случаях приемлемым будет использование множественных методов оценки (например, так может обстоять дело при оценке единицы, генерирующей денежные средства). Если для оценки справедливой стоимости используются множественные методы оценки, то результаты (то есть соответствующие показатели справедливой стоимости) должны оцениваться путем рассмотрения целесообразности диапазона значений, обозначенных данными результатами. Оценка справедливой стоимости - это значение в пределах такого диапазона, которое наиболее точно представляет справедливую стоимость в сложившихся обстоятельствах.

11.1. Рыночный (сравнительный) подход

В соответствии с IFRS 13 при рыночном подходе используются цены и другая уместная информация, генерируемая рыночными операциями с идентичными или сопоставимыми (то есть аналогичными) активами, обязательствами или группой активов и обязательств, такой как бизнес.

Например, в методах оценки, совместимых с рыночным подходом, часто используются рыночные множители, возникающие из комплекта сопоставимых показателей. Множители могут находиться в одних диапазонах с другим множителем по каждому сопоставимому показателю. Для выбора надлежащего множителя из диапазона требуется использовать суждение с учетом качественных и количественных факторов, специфических для оценки.

Методы оценки, совместимые с рыночным подходом, включают матричное ценообразование. Матричное ценообразование - это математический метод, используемый преимущественно для оценки некоторых видов финансовых инструментов, таких как долговые ценные бумаги, не основываясь лишь на котированных ценах на определенные ценные бумаги, а скорее на отношении ценных бумаг к другим котированным ценным бумагам, используемым как ориентир.

Основным методом рыночного подхода является *метод сравнения продаж*. Он основывается на том, что цены имущества определяются рынком. Таким образом, показатель рыночной стоимости можно рассчитать на основании изучения рыночных цен объектов имущества, конкурирующих друг с другом за долю на рынке. Применяемый процесс сопоставления является основополагающим для процесса оценки.

После того как данные по продажам будут отобраны и верифицированы, следует выбрать и проанализировать одну или несколько единиц сравнения. Единицы сравнения используют две составные части, для того чтобы вывести некий множитель (к примеру, цену в расчете на (физическую) единицу измерения или отношение, например, получаемое делением продажной цены имущества на его чистый доход, т.е. мультипликатор чистого дохода или число лет, за которое окупается покупка (букв. «годы покупки» — *years' purchase*)), который отражает точные различия между объектами имущества. Единицы сравнения, которые покупатели и продавцы на данном рынке используют при принятии своих решений о покупке и продаже, приобретают особую значимость, и им может придаваться больший вес.

Специфическими характеристиками объектов имущества и сделок, которые приводят к вариациям цен, уплачиваемых за недвижимость, являются элементы сравнения. При подходе на основе сравнения продаж они имеют решающее значение. Элементы сравнения включают:

- ✓ передаваемые имущественные права, ограничения (обременения) этих прав;
- ✓ условия финансирования состоявшейся или предполагаемой сделки;
- ✓ условия аренды;
- ✓ условия рынка;
- ✓ местоположение объекта;
- ✓ физические характеристики объекта;
- ✓ экономические характеристики;
- ✓ вид использования и (или) зонирование;
- ✓ наличие движимого имущества, не связанного с недвижимостью;
- ✓ другие характеристики (элементы), влияющие на стоимость.

Чтобы провести непосредственные сравнения между имуществом, являющимся предметом сравниваемой продажи, и оцениваемым имуществом, Исполнитель должен рассмотреть возможные корректировки, основанные на различиях в элементах сравнения. Корректировки могут уменьшить различия между каждым сравниваемым имуществом и оцениваемым имуществом.

По российским Федеральным стандартам оценочной деятельности, аналогом рыночного подхода является сравнительный подход.

В соответствии с п. 12 ФСО № 1 рыночный (сравнительный) подход - это совокупность методов оценки, основанных на получении стоимости объекта оценки путем сравнения оцениваемого объекта с объектами-аналогами. Объект-аналог - объект, сходный объекту оценки по основным экономическим, материальным, техническим и другим характеристикам, определяющим его стоимость.

Рыночный (сравнительный) подход рекомендуется применять, когда доступна достоверная и достаточная для анализа информация о ценах и характеристиках объектов-аналогов. При этом могут применяться как цены совершенных сделок, так и цены предложений.

В рамках рыночного (сравнительного) подхода применяются различные методы, основанные как на прямом сопоставлении оцениваемого объекта и объектов-аналогов, так и методы, основанные на анализе статистических данных и информации о рынке объекта оценки (пункты 13 - 14 ФСО № 1).

11.2. Доходный подход

В соответствии с IFRS 13 при использовании доходного подхода будущие суммы (например, потоки денежных средств или доходы и расходы) преобразовываются в единую сумму на текущий момент (то есть дисконтированную). При использовании доходного подхода оценка справедливой стоимости отражает текущие рыночные ожидания в отношении таких будущих сумм.

Методы оценки доходным подходом:

- методы оценки по приведенной стоимости;
- модели оценки опциона, такие как формула Блэка-Шоулса-Мертон или биномиальная модель (то есть структурная модель), которые включают методы оценки по приведенной стоимости и отражают как временную, так и внутреннюю стоимость опциона; и

- метод дисконтированных денежных потоков, который используется для оценки справедливой стоимости некоторых нематериальных активов.

Методы оценки по приведенной стоимости

Приведенная стоимость (то есть применение доходного подхода) - это инструмент, используемый для связывания будущих сумм (например, потоков денежных средств или значений стоимости) с существующей суммой с использованием ставки дисконтирования. Определение справедливой стоимости актива или обязательства с использованием метода оценки по приведенной стоимости охватывает все следующие элементы с точки зрения участников рынка на дату оценки:

- оценка будущих потоков денежных средств от оцениваемого актива или обязательства;
- ожидания в отношении возможных изменений суммы и времени получения потоков денежных средств, представляющих неопределенность, присущую потокам денежных средств;
- временная стоимость денег, представленная ставкой по безрисковым монетарным активам, сроки погашения или сроки действия которых совпадают с периодом, охватываемым потоками денежных средств, и которые не представляют никакой неопределенности в отношении сроков и риска дефолта для их держателя (то есть безрисковая ставка вознаграждения);
- цена, уплачиваемая за принятие неопределенности, присущей потокам денежных средств (то есть премия за риск);
- другие факторы, которые участники рынка приняли бы во внимание в сложившихся обстоятельствах;
- в отношении обязательства, риск невыполнения обязательств, относящийся к данному обязательству, включая собственный кредитный риск предприятия (то есть лица, принявшего на себя обязательство).

Методы оценки по приведенной стоимости отличаются в зависимости от того, как они используют элементы, описанные выше. Однако нижеследующие общие принципы регулируют применение любого метода оценки по приведенной стоимости, используемого для оценки справедливой стоимости:

- потоки денежных средств и ставки дисконтирования должны отражать допущения, которые использовались бы участниками рынка при установлении цены на актив или обязательство;
- для потоков денежных средств и ставок дисконтирования должны учитываться только те факторы, которые относятся к оцениваемому активу или обязательству;
- для того чтобы избежать двойного учета или не упустить влияние факторов риска, ставки дисконтирования должны отражать допущения, совместимые с допущениями, присущими потокам денежных средств. Например, ставка дисконтирования, отражающая неопределенность ожиданий в отношении будущего дефолта, будет приемлемой при использовании предусмотренных договором потоков денежных средств от ссуды (то есть метод корректировки ставки дисконтирования). Та же самая ставка не должна применяться при использовании ожидаемых (то есть взвешенных с учетом вероятности) потоков денежных средств (то есть метод оценки по ожидаемой приведенной стоимости), потому что ожидаемые потоки денежных средств уже отражают допущения о неопределенности в отношении будущего дефолта; вместо этого должна использоваться ставка дисконтирования, соизмеримая с риском, присущим ожидаемым потокам денежных средств;

- допущения в отношении потоков денежных средств и ставок дисконтирования должны быть последовательными между собой. Например, номинальные потоки денежных средств, которые включают эффект инфляции, должны дисконтироваться по ставке, включающей эффект инфляции. Номинальная безрисковая ставка вознаграждения включает эффект инфляции. Фактические потоки денежных средств, исключающие эффект инфляции, должны дисконтироваться по ставке, исключающей эффект инфляции. Аналогичным образом потоки денежных средств за вычетом налогов должны дисконтироваться с использованием ставки дисконтирования за вычетом налогов. Потоки денежных средств до уплаты налогов должны дисконтироваться по ставке, совместимой с указанными потоками денежных средств;
- ставки дисконтирования должны учитывать основополагающие экономические факторы, связанные с валютой, в которой выражены потоки денежных средств.

Определение справедливой стоимости с использованием методов оценки по приведенной стоимости осуществляется в условиях неопределенности, потому что используемые потоки денежных средств являются скорее расчетными величинами, нежели известными суммами. Во многих случаях как сумма, так и сроки получения потоков денежных средств являются неопределенными. Даже предусмотренные договором фиксированные суммы, такие как платежи по ссуде, являются неопределенными, если существует риск дефолта.

Модели оценки опциона:

- Модель ценообразования опционов Блэка-Шоулза (англ. Black-Scholes Option Pricing Model, OPM) — это модель, которая определяет теоретическую цену на европейские опционы, подразумевающая, что если базовый актив торгуется на рынке, то цена опциона на него неявным образом уже устанавливается самим рынком. Данная модель получила широкое распространение на практике и, помимо всего прочего, может также использоваться для оценки всех производных бумаг, включая варранты, конвертируемые ценные бумаги, и даже для оценки собственного капитала финансово зависимых фирм.

Согласно Модели Блэка-Шоулза, ключевым элементом определения стоимости опциона является ожидаемая волатильность базового актива. В зависимости от колебания актива, цена на него возрастает или понижается, что прямопропорционально влияет на стоимость опциона. Таким образом, если известна стоимость опциона, то можно определить уровень волатильности ожидаемой рынком⁵.

- Биномиальная модель предполагает больший объем вычислений, чем модель Блэка-Шоулза и позволяет вводить собственное распределение цен. Данная модель также известна как биномиальная модель Кокса-Росса-Рубинштейна или C-11-П-модель.

Биномиальная модель дает представление о детерминантах стоимости опциона. Она определяется не ожидаемой ценой актива, а его текущей ценой, которая, естественно, отражает ожидания, связанные с будущим. Биномиальная модель в гораздо большей степени приспособлена для анализа досрочного исполнения опциона, поскольку в ней учитываются денежные потоки в каждом периоде времени, а не только на момент истечения⁶.

11.3. Затратный подход

В соответствии с IFRS 13 при затратном подходе отражается сумма, которая потребовалась бы в настоящий момент для замены производительной способности актива (часто называемой текущей стоимостью замещения).

⁵ Источник: данные интернет-портала «Economicportal»: Модель Блэка-Шоулза (http://www.economicportal.ru/ponyatiya-all/black_scholes_model.html)

⁶ Источники: Лоренс Дж. МакМиллан. МакМиллан «Об опционах» — М.: «ИК «Аналитика», 2002 г. (<http://economy-ru.com/forex-treyding/binomialnaya-model.html>); Большая Энциклопедия Нефти Газа (<http://www.ngpedia.ru/id159752p1.html>)

С точки зрения продавца как участника рынка цена, которая была бы получена за актив, основана на той сумме, которую покупатель как участник рынка заплатит, чтобы приобрести или построить замещающий актив, обладающий сопоставимой пользой, с учетом морального износа. Причина этого заключается в том, что покупатель как участник рынка не заплатил бы за актив сумму больше, чем сумма, за которую он мог бы заменить производительную способность данного актива.

По российским Федеральным стандартам оценочной деятельности, так же имеется затратный подход.

В соответствии с п. 18 ФСО № 1 затратный подход - это совокупность методов оценки стоимости объекта оценки, основанных на определении затрат, необходимых для приобретения, воспроизводства либо замещения объекта оценки с учетом износа и устареваний. Затратный подход преимущественно применяется в тех случаях, когда существует достоверная информация, позволяющая определить затраты на приобретение, воспроизводство либо замещение объекта оценки.

В рамках затратного подхода применяются различные методы, основанные на определении затрат на создание точной копии объекта оценки или объекта, имеющего аналогичные полезные свойства. Критерии признания объекта точной копией объекта оценки или объектом, имеющим сопоставимые полезные свойства, определяются федеральными стандартами оценки, устанавливающими требования к проведению оценки отдельных видов объектов оценки и (или) для специальных целей (пункты 18 - 20 ФСО № 1).

Согласно п. 24 ФСО № 7, затратный подход рекомендуется применять в следующих случаях:

- ◆ для оценки объектов недвижимости - земельных участков, застроенных объектами капитального строительства, или объектов капитального строительства, но не их частей, например жилых и нежилых помещений;
- ◆ для оценки недвижимости, если она соответствует наиболее эффективному использованию земельного участка как незастроенного, и есть возможность корректной оценки физического износа, а также функционального и внешнего (экономического) устареваний объектов капитального строительства;
- ◆ при низкой активности рынка, когда недостаточно данных, необходимых для применения рыночного (сравнительного) и доходного подходов к оценке, а также для оценки недвижимости специального назначения и использования (например, линейных объектов, гидротехнических сооружений, водонапорных башен, насосных станций, котельных, инженерных сетей и другой недвижимости, в отношении которой рыночные данные о сделках и предложениях отсутствуют).

Вывод: Из проведенного выше анализа следует, что МСФО и ФСО включают в себя 3 подхода при проведении оценки. Исключением является различие в наименовании сравнительного подхода, по МСФО данный подход называется рыночным. Три подхода к оценке независимы друг от друга, хотя каждый из них основывается на одних и тех же экономических принципах. Предполагается, что все три подхода должны приводить к одинаковому результату, однако, окончательное заключение о стоимости зависит от рассмотрения всех используемых данных и от особенностей согласования всех показателей.

Рынок земельных участков достаточно развит, в открытых источниках информации находится большое количество предложений. В рамках настоящего исследования применение рыночного (сравнительного) подхода является наиболее достоверным и целесообразным, исходя из иерархии данных и их доступности. Затратный подход не применим для оценки земельных участков.

11.4. РАСЧЕТ СПРАВЕДЛИВОЙ СТОИМОСТИ ОБЪЕКТА ОЦЕНКИ В РАМКАХ РЫНОЧНОГО (СРАВНИТЕЛЬНОГО) ПОДХОДА

Определение стоимости земельных участков сравнительным подходом (методом сравнения продаж)

Метод сравнения продаж определяет рыночную стоимость объекта на основе анализа продаж сопоставимых объектов недвижимости, которые сходны с оцениваемым объектом по размеру и использованию. Данный метод предполагает, что рынок установит цену для оцениваемого объекта тем же самым образом, что и для сопоставимых, конкурентных объектов. Для того, чтобы применить метод сравнительных продаж, оценщики используют ряд принципов оценки, включая принцип замещения, который гласит, что стоимость недвижимости, которая имеет объекты - заместители на рынке, обычно устанавливается исходя из затрат на приобретение «равно желаемого объекта-заместителя».

Применение метода сравнительных продаж заключается в последовательном выполнении следующих действий:

- подробное исследование рынка с целью получения достоверной информации обо всех факторах, имеющих отношение к объектам сравнимой полезности;
- определение подходящих единиц сравнения и проведение сравнительного анализа по каждой единице;
- сопоставление оцениваемого объекта с выбранными объектами сравнения с целью корректировки их стоимостей или исключения из списка сравниваемых;
- приведение ряда скорректированных показателей стоимости сравнимых объектов к рыночной стоимости объекта оценки.

В процессе сбора информации по сопоставимым объектам Оценщик не обнаружил информацию о совершенных сделках купли-продажи аналогичных оцениваемым участкам, т.к. информация об условиях продажи и реальной цене сделки, как правило, носит конфиденциальный характер. Поэтому расчет стоимости объектов сравнительным методом основывался на ценах предложения с учетом корректировок.

Анализ сделок по сопоставимым объектам обеспечивает оценщика информацией о цене аналога в целом. Эти данные могут использоваться только в том случае, если размеры аналога идентичны размерам оцениваемого объекта. На практике они обычно не совпадают. Чтобы сравнивать объекты недвижимости, которые отличаются по своим характеристикам, нужно найти их «общий знаменатель».

Выбор единицы сравнения

Выбор единицы сравнения зависит от вида оцениваемой недвижимости, и различными сегментами рынка недвижимости используются различные единицы сравнения.

При продажах земель используются следующие единицы сравнения:

- цена за 1 га (1 акр, 1 сотка) — при продажах больших участков земли, сельхозугодий, участков под коттеджи, участков промышленного назначения;
- цена за 1 м² при продажах земли под застройку в населенных пунктах с плотной застройкой;

При анализе продаж застроенных участков используются следующие единицы сравнения:

- цена за 1 м² общей площади улучшений — при продаже объектов недвижимости, которые настолько схожи по своим характеристикам, что их просто можно сравнивать друг с другом в м²

В качестве единицы сравнения выбрана удельная стоимость объекта недвижимости за 1 сотку. Данная единица сравнения используется покупателями и продавцами, а также другими специалистами на рынке земельных участков.

После выбора единицы сравнения необходимо определить основные показатели или элементы сравнения, используя которые можно смоделировать стоимость оцениваемого объекта недвижимости посредством необходимых корректировок цен предложения сравнимых объектов недвижимости.

Объем доступных оценщику рыночных данных об объектах-аналогах

Были проанализированные данные из открытых источников: интернет ресурсы: <http://www.cian.ru/>, <https://move.ru>.

Правила отбора объектов-аналогов для проведения расчетов

Подбор объектов-аналогов происходил по следующим критериям:

- ✓ Местоположение: Московская область, Раменский р-н.
- ✓ Разрешенное использование: для жилищного строительства.
- ✓ Площадь: Сопоставимая по площади с участками входящими в состав объекта оценки.

Было выявлено предложений по продаже земельных участков под жилищное строительство. Подбор аналогов из числа предложений осуществлялся с учетом основных ценообразующих факторов и назначения: для индивидуально жилой застройки.

Сравнительный анализ объекта оценки и каждого объекта-аналога по всем элементам сравнения

В результате применения правил отбора были отсеяны объекты с ценовыми характеристиками, нетипичными для выборки, в составе которой они представлены. Как правило, это объекты, имеющие минимальные или максимальные цены, в силу чего их присутствие в выборке целесообразно признать нетипичным и, как следствие, приводит к высокой погрешности такого рода вычислений.

Таблица 11.4-1 Характеристики сопоставимых объектов, используемых для расчета стоимости земельных участков от 10000 кв.м.

Характеристики	Объект оценки	Объект-аналог 1	Объект-аналог 2	Объект-аналог 3
Источник информации		https://move.ru/objects/prodaetsya_zemlya_pod_izs_ploschadyu_23700_kv_m_ploschadyu_237_s_otok_moskva_moskovskaya_oblast_ramenskoe_moskovskaya_ramenskiy_go_klisheva_6830186174/	https://www.geodevelopment.ru/catalog/Prudki_231518/	https://pro-ramenskoe.ru/board/0847260641-uchastok-267-ga-izhs-2
Дата предложения	Декабрь 2020	Декабрь 2020	Декабрь 2020	Декабрь 2020
Место нахождения	Московская область, Раменский район, сельское поселение Сафоновское	Московская область, Раменский район, деревня Клишева	Московская область, Раменский район, д. Прудки	Московская область, деревня Бритово, Раменский район
Удаленность от МКАД, км	40	36	35	33
Шоссе	Новорязанское	Новорязанское	Новорязанское	Новорязанское
Категория земель	земли населенных пунктов	земли населенных пунктов	земли населенных пунктов	земли населенных пунктов
Разрешенное использование	ИЖС	ИЖС	ИЖС	ИЖС
Передаваемые права	Доверительное управление	Собственность	собственность	собственность

Отчёт № 274/20 от 22.12.2020 г. об оценке земельных участков (3 ед.), расположенных в Раменском районе

Характеристики	Объект оценки	Объект-аналог 1	Объект-аналог 2	Объект-аналог 3
Площадь участка, сот.	792,31 1 627,41 1 034,82	237,00	2 350,00	267,00
Инженерные коммуникации	По границе	По границе	По границе	По границе
Наличие подъездных путей	Есть	Есть	Есть	Есть
Цена предложения, руб.	-	22 800 000,00	235 000 000,00	25 000 000,00
Стоимость предложения за 1 сотку, руб.	-	96 203	100 000	93 633

Источник: составлено Оценщиком

Таблица 11.4-2 Расчет удельной стоимости за 1 сотку участка с кадастровым номером 50:23:0020275:190.

Элементы сравнения	Ед. срав.	Объект оценки	Объект-аналог 1	Объект-аналог 2	Объект-аналог 3
Цена продажи (предложения)	руб./сот.		96 203	100 000	93 633
Общая площадь	сот.	792,31	237,00	2 350,00	267,00
Передаваемые имущественные права, ограничения (обременения) этих прав					
Качество прав		Доверительное управление	Собственность	собственность	собственность
Корректировка	%		0,00%	0,00%	0,00%
Скорректированная цена	руб./сот.		96 203	100 000	93 633
Обременения		Не выявлены	Не выявлены	Не выявлены	Не выявлены
Корректировка	%		0,00%	0,00%	0,00%
Скорректированная цена	руб./сот.		96 203	100 000	93 633
Условия финансирования состоявшейся или предполагаемой сделки					
Нетипичные условия финансирования		Отсутствуют	Отсутствуют	Отсутствуют	Отсутствуют
Корректировка	%		0,00%	0,00%	0,00%
Скорректированная цена	руб./сот.		96 203	100 000	93 633
Условия продажи					
Особые условия продажи		Отсутствуют	Отсутствуют	Отсутствуют	Отсутствуют
Корректировка	%		0,00%	0,00%	0,00%
Скорректированная цена	руб./сот.		96 203	100 000	93 633
Расходы, производимые непосредственно после покупки					
Особые расходы		Отсутствуют	Отсутствуют	Отсутствуют	Отсутствуют
Корректировка	%		0,00%	0,00%	0,00%
Скорректированная цена	руб./сот.		96 203	100 000	93 633
Условия рынка					
Время продажи		Декабрь 2020	Декабрь 2020	Декабрь 2020	Декабрь 2020
Корректировка	%		0,00%	0,00%	0,00%
Скорректированная цена			96 203	100 000	93 633
Наличие торга			Торг предусмотрен	Торг предусмотрен	Торг предусмотрен
Корректировка	%		-15,00%	-15,00%	-15,00%
Скорректированная цена	руб./сот.		81 773	85 000	79 588
Местоположение и окружение объекта					

Отчёт № 274/20 от 22.12.2020 г. об оценке земельных участков (3 ед.), расположенных в
Раменском районе

Элементы сравнения	Ед. срав.	Объект оценки	Объект-аналог 1	Объект-аналог 2	Объект-аналог 3
Место нахождения		Московская область, Раменский район, сельское поселение Сафоновское	Московская область, Раменский район, деревня Клишева	Московская область, Раменский район, д. Прудки	Московская область, деревня Бритово, Раменский район
Корректировка	%		0,00%	0,00%	0,00%
Скорректированная цена	руб./сот.		81 773	85 000	79 588
Направление/шоссе		Новорязанское	Новорязанское	Новорязанское	Новорязанское
Корректировка	%		0,00%	0,00%	0,00%
Скорректированная цена	руб./сот.		81 773	85 000	79 588
Удаленность от МКАД	км	40	36	35	33
Корректировка	%		0,00%	0,00%	0,00%
Скорректированная цена	руб./сот.		81 773	85 000	79 588
Использование или зонирование					
Категория земли		земли населенных пунктов	земли населенных пунктов	земли населенных пунктов	земли населенных пунктов
Корректировка	%		0,00%	0,00%	0,00%
Скорректированная цена	руб./сот.		81 773	85 000	79 588
Вид разрешенного использования		ИЖС	ИЖС	ИЖС	ИЖС
Корректировка	%		0,00%	0,00%	0,00%
Скорректированная цена	руб./сот.		81 773	85 000	79 588
Физические характеристики					
Площадь земельного участка	сот.	792,31	237,00	2350,00	267,00
Корректировка	%		-15,00%	17,00%	-14,00%
Скорректированная цена	руб./сот.		69 507	99 450	68 446
Экономические характеристики					
Доступные инженерные коммуникации		По границе	По границе	По границе	По границе
Корректировка	%		0,00%	0,00%	0,00%
Скорректированная цена	руб./сот.		69 507	99 450	68 446
Качество подъездных путей		Есть	Есть	Есть	Есть
Корректировка	%		0,00%	0,00%	0,00%
Скорректированная цена	руб./сот.		69 507	99 450	68 446
Другие характеристики (элементы), влияющие на стоимость					
Индивидуальные особенности земельного участка		Нет	Нет	Нет	Нет
Корректировка	%		0,00%	0,00%	0,00%
Скорректированная цена	руб./сот.		69 507	99 450	68 446
Выводы					
Общая валовая коррекция	%		15,00	17,00	14,00
Весовой коэффициент			0,33834	0,30075	0,36090
Средневзвешенная рыночная стоимость	руб./сот.	78 129			

Источник: Расчеты Оценщика

Таблица 11.4-3 Расчет удельной стоимости за 1 сотку участка с кадастровым номером 50:23:0020275:193

Элементы сравнения	Ед. срав.	Объект оценки	Объект-аналог 1	Объект-аналог 2	Объект-аналог 3
Цена продажи (предложения)	руб./сот.		96 203	100 000	93 633
Общая площадь	сот.	1 627,41	237,00	2 350,00	267,00
Передаваемые имущественные права, ограничения (обременения) этих прав					

Отчёт № 274/20 от 22.12.2020 г. об оценке земельных участков (3 ед.), расположенных в
Раменском районе

Элементы сравнения	Ед. срав.	Объект оценки	Объект-аналог 1	Объект-аналог 2	Объект-аналог 3
Качество прав		Доверительное управление	Собственность	собственность	собственность
Корректировка	%		0,00%	0,00%	0,00%
Скорректированная цена	руб./сот.		96 203	100 000	93 633
Обременения		Не выявлены	Не выявлены	Не выявлены	Не выявлены
Корректировка	%		0,00%	0,00%	0,00%
Скорректированная цена	руб./сот.		96 203	100 000	93 633
Условия финансирования состоявшейся или предполагаемой сделки					
Нетипичные условия финансирования		Отсутствуют	Отсутствуют	Отсутствуют	Отсутствуют
Корректировка	%		0,00%	0,00%	0,00%
Скорректированная цена	руб./сот.		96 203	100 000	93 633
Условия продажи					
Особые условия продажи		Отсутствуют	Отсутствуют	Отсутствуют	Отсутствуют
Корректировка	%		0,00%	0,00%	0,00%
Скорректированная цена	руб./сот.		96 203	100 000	93 633
Расходы, производимые непосредственно после покупки					
Особые расходы		Отсутствуют	Отсутствуют	Отсутствуют	Отсутствуют
Корректировка	%		0,00%	0,00%	0,00%
Скорректированная цена	руб./сот.		96 203	100 000	93 633
Условия рынка					
Время продажи		Декабрь 2020	Декабрь 2020	Декабрь 2020	Декабрь 2020
Корректировка	%		0,00%	0,00%	0,00%
Скорректированная цена			96 203	100 000	93 633
Наличие торга			Торг предусмотрен	Торг предусмотрен	Торг предусмотрен
Корректировка	%		-15,00%	-15,00%	-15,00%
Скорректированная цена	руб./сот.		81 773	85 000	79 588
Местоположение и окружение объекта					
Место нахождения		Московская область, Раменский район, сельское поселение Сафоновское	Московская область, Раменский район, деревня Клишева	Московская область, Раменский район, д. Прудки	Московская область, деревня Бритово, Раменский район
Корректировка	%		0,00%	0,00%	0,00%
Скорректированная цена	руб./сот.		81 773	85 000	79 588
Направление/шоссе		Новорязанское	Новорязанское	Новорязанское	Новорязанское
Корректировка	%		0,00%	0,00%	0,00%
Скорректированная цена	руб./сот.		81 773	85 000	79 588
Удаленность от МКАД	км	40	36	35	33
Корректировка	%		0,00%	0,00%	0,00%
Скорректированная цена	руб./сот.		81 773	85 000	79 588
Использование или зонирование					
Категория земли		земли населенных пунктов	земли населенных пунктов	земли населенных пунктов	земли населенных пунктов
Корректировка	%		0,00%	0,00%	0,00%
Скорректированная цена	руб./сот.		81 773	85 000	79 588
Вид разрешенного использования		ИЖС	ИЖС	ИЖС	ИЖС
Корректировка	%		0,00%	0,00%	0,00%
Скорректированная цена	руб./сот.		81 773	85 000	79 588
Физические характеристики					
Площадь земельного участка	сот.	1 627,41	237,00	2350,00	267,00

Отчёт № 274/20 от 22.12.2020 г. об оценке земельных участков (3 ед.), расположенных в
Раменском районе

Элементы сравнения	Ед. срав.	Объект оценки	Объект-аналог 1	Объект-аналог 2	Объект-аналог 3
Корректировка	%		-23,00%	6,00%	-22,00%
Скорректированная цена	руб./сот.		62 965	90 100	62 079
Экономические характеристики					
Доступные инженерные коммуникации		По границе	По границе	По границе	По границе
Корректировка	%		0,00%	0,00%	0,00%
Скорректированная цена	руб./сот.		62 965	90 100	62 079
Качество подъездных путей		Есть	Есть	Есть	Есть
Корректировка	%		0,00%	0,00%	0,00%
Скорректированная цена	руб./сот.		62 965	90 100	62 079
Другие характеристики (элементы), влияющие на стоимость					
Индивидуальные особенности земельного участка		Нет	Нет	Нет	Нет
Корректировка	%		0,00%	0,00%	0,00%
Скорректированная цена	руб./сот.		62 965	90 100	62 079
Выводы					
Общая валовая коррекция	%		23,00	6,00	22,00
Весовой коэффициент			0,18275	0,62656	0,19069
Средневзвешенная рыночная стоимость	руб./сот.	79 798			

Источник: Расчеты Оценщика

Таблица 11.4-4 Расчет удельной стоимости за 1 сотку участка с кадастровым номером 50:23:0020275:199.

Элементы сравнения	Ед. срав.	Объект оценки	Объект-аналог 1	Объект-аналог 2	Объект-аналог 3
Цена продажи (предложения)	руб./сот.		96 203	100 000	93 633
Общая площадь	сот.	1 034,82	237,00	2 350,00	267,00
Передаваемые имущественные права, ограничения (обременения) этих прав					
Качество прав		Доверительное управление	Собственность	собственность	собственность
Корректировка	%		0,00%	0,00%	0,00%
Скорректированная цена	руб./сот.		96 203	100 000	93 633
Обременения		Не выявлены	Не выявлены	Не выявлены	Не выявлены
Корректировка	%		0,00%	0,00%	0,00%
Скорректированная цена	руб./сот.		96 203	100 000	93 633
Условия финансирования состоявшейся или предполагаемой сделки					
Нетипичные условия финансирования		Отсутствуют	Отсутствуют	Отсутствуют	Отсутствуют
Корректировка	%		0,00%	0,00%	0,00%
Скорректированная цена	руб./сот.		96 203	100 000	93 633
Условия продажи					
Особые условия продажи		Отсутствуют	Отсутствуют	Отсутствуют	Отсутствуют
Корректировка	%		0,00%	0,00%	0,00%
Скорректированная цена	руб./сот.		96 203	100 000	93 633
Расходы, производимые непосредственно после покупки					
Особые расходы		Отсутствуют	Отсутствуют	Отсутствуют	Отсутствуют
Корректировка	%		0,00%	0,00%	0,00%
Скорректированная цена	руб./сот.		96 203	100 000	93 633
Условия рынка					
Время продажи		Декабрь 2020	Декабрь 2020	Декабрь 2020	Декабрь 2020
Корректировка	%		0,00%	0,00%	0,00%

Отчёт № 274/20 от 22.12.2020 г. об оценке земельных участков (3 ед.), расположенных в
Раменском районе

Элементы сравнения	Ед. срав.	Объект оценки	Объект-аналог 1	Объект-аналог 2	Объект-аналог 3
Скорректированная цена			96 203	100 000	93 633
Наличие торга			Торг предусмотрен	Торг предусмотрен	Торг предусмотрен
Корректировка	%		-16,00%	-16,00%	-16,00%
Скорректированная цена	руб./сот.		80 811	84 000	78 652
Местоположение и окружение объекта					
Место нахождения		Московская область, Раменский район, сельское поселение Сафоновское	Московская область, Раменский район, деревня Клишева	Московская область, Раменский район, д. Прудки	Московская область, деревня Бритово, Раменский район
Корректировка	%		0,00%	0,00%	0,00%
Скорректированная цена	руб./сот.		80 811	84 000	78 652
Направление/шоссе		Новорязанское	Новорязанское	Новорязанское	Новорязанское
Корректировка	%		0,00%	0,00%	0,00%
Скорректированная цена	руб./сот.		80 811	84 000	78 652
Удаленность от МКАД	км	40	36	35	33
Корректировка	%		0,00%	0,00%	0,00%
Скорректированная цена	руб./сот.		80 811	84 000	78 652
Использование или зонирование					
Категория земли		земли населенных пунктов	земли населенных пунктов	земли населенных пунктов	земли населенных пунктов
Корректировка	%		0,00%	0,00%	0,00%
Скорректированная цена	руб./сот.		80 811	84 000	78 652
Вид разрешенного использования		ИЖС	ИЖС	ИЖС	ИЖС
Корректировка	%		0,00%	0,00%	0,00%
Скорректированная цена	руб./сот.		80 811	84 000	78 652
Физические характеристики					
Площадь земельного участка	сот.	1 034,82	237,00	2350,00	267,00
Корректировка	%		-18,00%	13,00%	-17,00%
Скорректированная цена	руб./сот.		66 265	94 920	65 281
Экономические характеристики					
Доступные инженерные коммуникации		По границе	По границе	По границе	По границе
Корректировка	%		0,00%	0,00%	0,00%
Скорректированная цена	руб./сот.		66 265	94 920	65 281
Качество подъездных путей		Есть	Есть	Есть	Есть
Корректировка	%		0,00%	0,00%	0,00%
Скорректированная цена	руб./сот.		66 265	94 920	65 281
Другие характеристики (элементы), влияющие на стоимость					
Индивидуальные особенности земельного участка		Нет	Нет	Нет	Нет
Корректировка	%		0,00%	0,00%	0,00%
Скорректированная цена	руб./сот.		66 265	94 920	65 281
Выводы					
Общая валовая коррекция	%		18,00	13,00	17,00
Весовой коэффициент			0,29302	0,39767	0,30930
Средневзвешенная рыночная стоимость	руб./сот.	77 355			

Источник: Расчеты Оценщика

Комментарии к таблицам:

Дата продажи

Категория: *Корректировки рыночной стоимости земельных участков* (опубликовано 13.07.2020 г.)



- типичные для рынка сроки продажи земельных участков и массивов.

Итоги расчетов *СтатРиелт* на основе актуальных рыночных данных за истекший квартал ¹

№	Объекты жилой недвижимости	Нижняя граница	Верхняя граница	Среднее значение по РФ ² , мес.	По регионам ³		
					А группа	Б группа	В группа
1	Земельные участки населённых пунктов (для размещения и строительства жилых и общественных зданий, строений)	3	10	6	5	7	8
2	Земельные участки населённых пунктов для сельскохозяйственного использования, а также участки земель сельскохозяйственного назначения для дачного строительства, для садоводства	6	15	10	9	11	13
3	Земельные участки категории промышленности, транспорта, связи и иного специального назначения, а также участки земель населённых пунктов, предназначенные для размещения производственных объектов и объектов инженерной и коммунальной инфраструктуры	6	17	10	9	11	13
4	Земельные участки сельскохозяйственного назначения (в зависимости от разрешенного использования, общей площади, местоположения и возможности подключения коммуникаций), исключая земли для дачного строительства и для садоводства	8	24	14	12	16	18

Примечания:

1. Сроки продажи определены по срокам нахождения объектов в открытой экспозиции при выборке по каждому виду объектов в различных регионах Российской Федерации.

Сроки действительны в рыночных условиях и с применением рыночных технологий продажи (профессиональными риелторами, с регулярной рекламой объектов продажи в самых массовых региональных СМИ).

2. При достаточном аргументировании и обосновании заинтересованных сторон сделки срок ликвидности может быть согласованно принят в пределах:

- нижняя граница – востребованные рынком объекты, расположенные на плотно застроенных территориях с высоким пешеходным и/или транспортным трафиком, обеспеченные инженерной и дорожной инфраструктурой.

- верхняя граница выборки – объекты наибольшей площади и худшего качества (по местоположению, насыщенности и качеству инженерной и дорожной инфраструктуры).

Источник информации: <https://statrielt.ru/statistika-rynka/statistika-na-01-07-2020g/korrektirovki-stoimosti-zemli/2243-sroki-likvidnosti-sroki-prodazhi-ekspozitsii-tipichnye-dlya-rynka-zemelnykh-uchastkov-i-massivov-na-01-07-2020-goda>

Таким образом, срок экспозиции земельных участков под индивидуальное жилищное строительство находится в интервале от 3 до 10 месяцев.

Объект оценки оценивается в октябре 2020 г, аналоги №1, №2, №3 выставлены на продажу в период с апрель по сентябрь 2020 г исходя из вышерасположенной таблицы, срок экспозиции для земель населённых пунктов составляет от 3-10 месяцев, срок экспозиции объектов-аналогов не превышает рыночного срока экспозиции, корректировка не требуется.

Условия сделки (корректировка на торг, уторгование)

Рынок недвижимости имеет ряд специфических особенностей, одной из которых является возможность переговоров покупателя и продавца на предмет снижения цены предложения, причем данные переговоры достаточно часто приводят к положительному результату для покупателя. Цены объектов-аналогов являются ценами предложения. Реальные цены, по которым заключаются договора, как правило, ниже цен предложения.

Отчёт № 274/20 от 22.12.2020 г. об оценке земельных участков (3 ед.), расположенных в Раменском районе

Таблица 11.4-5 Значения скидки на торг

Скидка на торг, уторгование при продаже земельных участков на 01.10.2020 года

Категория: Барьерные (рыночные) стоимости земельных участков (руб/гектар) (09.10.2020 г.)

Коэффициенты Скидки на торг – это значения, выражающие рыночные условия в цене рыночных продаж/покупки земельных участков, опубликованные на федеральных и региональных сайтах Российской Федерации.

Определены на основе опроса участников рынка (собственников объектов недвижимости, инвесторов или их представителей), проведенного по итогам прошедшего квартала на сайте znanii.ru

№	При продаже участка	Плотная граница	Вязаная граница	Средняя скидка по РД ¹	По границам ²		
					А группа	Б группа	В группа
1	Земли населенных пунктов для размещения коммунальной (общественно-торговые, коммунальные, складские, производственные) и жилой застройки с близостью от плотной застройки и близостью к городской территории, когда требуется общей площади инженерной инфраструктуры участка, включая дороги	0,86	0,87	0,92	0,93	0,91	0,90
2	Земли населенных пунктов под многоквартирную жилищную застройку (жилая застройка) в границах инженерной и коммунальной инфраструктуры, расположенной в границах территории, расположенной в границах территории, расположенной в границах территории, расположенной в границах территории	0,86	0,87	0,92	0,93	0,91	0,90
3	Земли населенных пунктов под ИЖС, ПМЖ, ДНП и СНТ с близостью от застроенной территории, расположенной в границах территории, расположенной в границах территории, расположенной в границах территории, расположенной в границах территории	0,84	0,90	0,91	0,92	0,90	0,88
4	ДНП и СНТ на землях сельскохозяйственного назначения с близостью от застроенной территории, расположенной в границах территории, расположенной в границах территории, расположенной в границах территории, расположенной в границах территории	0,78	0,95	0,87	0,89	0,88	0,85
5	Земли промышленности, транспорта, связи и иного специального назначения с близостью от застроенной территории, расположенной в границах территории, расположенной в границах территории, расположенной в границах территории, расположенной в границах территории	0,77	0,94	0,86	0,88	0,85	0,82
6	Сельскохозяйственного назначения с близостью от застроенной территории, расположенной в границах территории, расположенной в границах территории, расположенной в границах территории, расположенной в границах территории	0,71	0,92	0,82	0,85	0,80	0,77
7	Земельные участки сельскохозяйственного назначения с возможностью изменения категории с близостью от застроенной территории, расположенной в границах территории, расположенной в границах территории, расположенной в границах территории	0,74	0,93	0,84	0,87	0,82	0,79

Примечания:
 1. Земли ИЖС – для индивидуального жилищного строительства; земли ПМЖ – для личного подсобного хозяйства с правом постройки индивидуального жилого дома; земли ДНП – для дачного строительства; земли СНТ – для садоводства.
 2. При достаточном аргументировании и обосновании заинтересованных сторон своим уровнем скидки (коэффициент) может быть специально принят с поправкой:
 - наверх граница значений – для земельных участков, например, значительной площади, или расположенных на территории с низкой плотностью застройки, или с низкими характеристиками

Источник информации: <https://statirelt.ru/statistika-rynka/statistika-na-10-2020g/korrektirovki-stoimosti-zemli/2312-skidka-na-torg-utorgovanie-pri-prodazhe-zemelnykh-uchastkov-na-01-10-2020-goda>

- нижняя граница значений - менее ликвидные земельные участки, например, значительной площади, или расположенные на территориях с низкой плотностью застройки, или с низкими качественными характеристиками окружения,

- верхняя граница – участки с высокими качественными характеристиками для данного назначения и вида разрешенного использования, типичной для рынка общей площадью, расположенные на плотно застроенной территории, в престижном окружении (месте), с высоким пешеходным и/или транспортным трафиком, обеспеченные инженерной и транспортной инфраструктурой.

Объект оценки имеет низкую ликвидность т.к. находятся в зоне КУРТ-8.

Зоны, в которых осуществляется деятельность по комплексному устойчивому развитию территории (КУРТ) – это части населенного пункта, градостроительное развитие которых планируется путем застройки (или реконструкции) значительных площадей объектами различного назначения (как жилыми, так и нежилыми) в комплексе с сопутствующей инфраструктурой – транспортной, коммунальной, социальной и т.д.

На практике данный институт часто превращается в средство контроля нового строительства со стороны чиновников. Что становится особенно актуально, если для иных территориальных зон устанавливается градостроительный регламент, исключающий или жестко ограничивающий новое строительство. Так в Подмосковье жилищное строительство, вне рамок комплексного развития территории не допускается на участках менее трёх гектар.

Во многих случаях зона КУРТ устанавливается в отношении незастроенных участков, имеющих собственника или арендатора, у которых не остаётся иных вариантов застройки своей земли. Также в рамках данного механизма во многих случаях возможно изъятие недвижимости у собственников.⁷

Скидка на торг была определена как максимальное значение из представленного интервала -16%.

⁷ <https://www.2m.ru/uslugi/voprosy-gradostroitelnoj-deyatelnosti/kurt>

Местонахождение

Цена предложения недвижимости зависит от места расположения объекта оценки. Это обусловлено сложившимся общественным мнением, различной привлекательностью районов города/регионов государства, удобством положения для объектов недвижимости определенного функционального назначения.

Оценивает объект, и объекты аналоги расположены в Раменском районе Московской области, входящие в состав имущества Закрытого паевого инвестиционного рентного фонда «Своя земля - рентный» Московской области. Корректировка по данному параметру не требуется.

Удаление от МКАД

Удаленность от МКАД это по праву самый значимый и ключевой фактор, влияющий на стоимость сотки земли. Чем дальше находится участок, тем он дешевле.

Согласно аналитическим исследованиям ООО «РусБизнесПрайсИнформ», опубликованным в справочнике «Справочник оценщика. Корректировки для оценки стоимости земельных участков Московской области», Москва, 2017 г., приводится зависимость стоимости земельных участков различного назначения от фактора удаленности от МКАД:

Таблица 11.4-6 Диапазон корректировок на удаление от МКАД в Юго-Восточном направлении для участков под жилищное строительство

Удаленность от МКАД объекта-аналога, км.	Удаленность от МКАД объекта оценки, км.							
	0 - 20	21 - 40	41 - 60	61 - 80	81 - 100	101 - 120	121 - 140	141 - 160
0 - 20	0%	-29%	-50%	-64%	-75%	-82%	-87%	-91%
21 - 40	42%	0%	-29%	-49%	-64%	-74%	-82%	-87%
41 - 60	99%	40%	0%	-29%	-49%	-64%	-74%	-82%
61 - 80	> 100%	97%	40%	0%	-29%	-49%	-64%	-74%
81 - 100	> 100%	> 100%	97%	40%	0%	-29%	-49%	-64%
101 - 120	> 100%	> 100%	> 100%	97%	40%	0%	-29%	-49%
121 - 140	> 100%	> 100%	> 100%	> 100%	97%	40%	0%	-29%
141 - 160	> 100%	> 100%	> 100%	> 100%	> 100%	97%	40%	0%

Таблица 11.4-7 Расчет корректировки на удаление от МКАД

Параметр	Объект оценки	Объект №1	Объект №2	Объект №3
Удаленность от МКАД, км.	40,00	36,00	35,00	33,00
Диапазон по справочнику	21-40	21-40	21-40	21-40
Корректировка		0,00%	0,00%	0,00%

Источник: составлено Оценщиком

Площадь земельного участка.

При прочих равных условиях, большие по площади земельные участки могут продаваться по более низкой в пересчете на единицу площади цене, что обуславливается большим сроком экспозиции. Корректировка на площадь для участков под жилищное строительство будет производиться согласно исследованиям, проведенным ООО «Приволжский центр методического и информационного обеспечения оценки», результаты которого приведены в справочнике «Справочник оценщика недвижимости-2018. Земельные участки. Часть 2». Нижний Новгород, 2018 год.

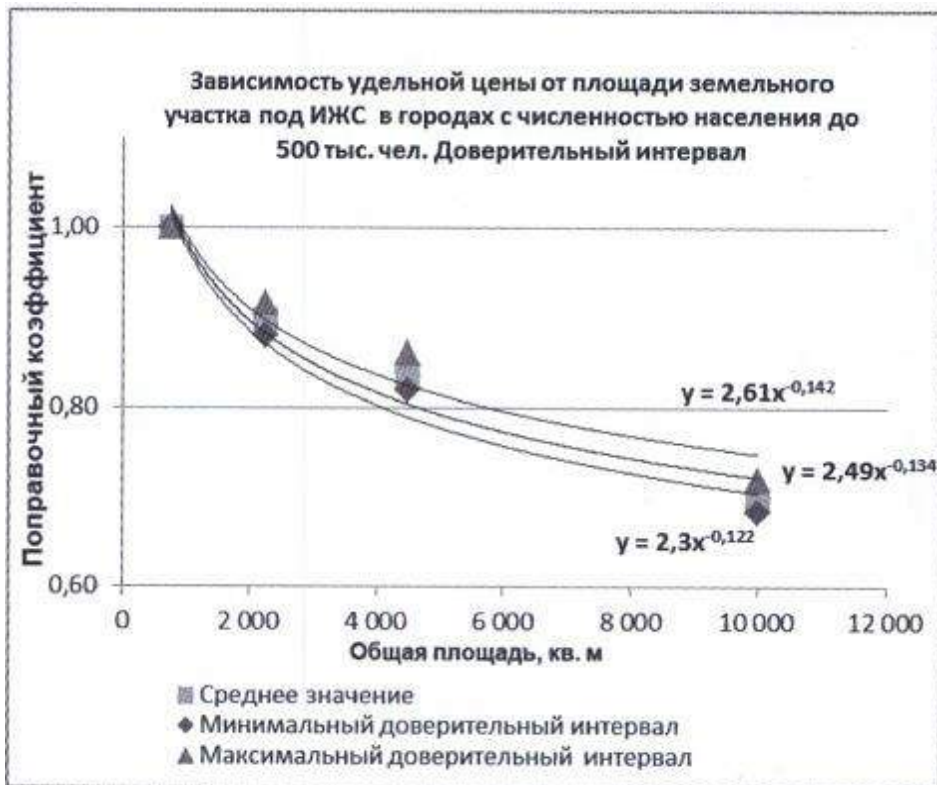


Таблица 11.4-8 Корректировка на площадь для земельного участка с кадастровым номером 50:23:0020275:190

Характеристика	Оцениваемый объект	Аналог 1	Аналог 2	Аналог 3
Площадь, сотка	792,31	237,00	2 350,00	267,00
Площадь, кв.м	79 231,00	23 700,00	235 000,00	26 700,00
Корректирующий коэффициент	0,55	0,65	0,47	0,64
Корректировка, %		-15%	17%	-14%

Источник: Составлено Оценщиком

Таблица 11.4-9 Корректировка на площадь для земельного участка с кадастровым номером 50:23:0020275:193

Характеристика	Оцениваемый объект	Аналог 1	Аналог 2	Аналог 3
Площадь, сотка	1 627,41	237,00	2 350,00	267,00
Площадь, кв.м	162 741,00	23 700,00	235 000,00	26 700,00
Корректирующий коэффициент	0,50	0,65	0,47	0,64
Корректировка, %		-23%	6%	-22%

Источник: Составлено Оценщиком

Таблица 11.4-10 Корректировка на площадь для земельного участка с кадастровым номером 50:23:0020275:199

Характеристика	Оцениваемый объект	Аналог 1	Аналог 2	Аналог 3
Площадь, сотка	1 034,82	237,00	2 350,00	267,00
Площадь, кв.м	103 482,00	23 700,00	235 000,00	26 700,00
Корректирующий коэффициент	0,53	0,65	0,47	0,64
Корректировка, %		-18%	13%	-17%

Источник: Составлено Оценщиком

Внесение весовых коэффициентов

Согласно требованиям ФСО, необходимо производить обоснование всех расчетов и результатов в отчете об оценке.

Необходимо рассчитать параметр, обратный удельному весу суммы корректировок по каждому аналогу в общей сумме корректировок аналогов (чем больше удельный вес, тем меньше весовой коэффициент и наоборот). Производить расчет предлагается по следующей формуле:

$$K = \frac{(|S_A| + 1) / (|S_{1..n}| + 1)}{(|S_A| + 1) / (|S_1| + 1) + (|S_A| + 1) / (|S_2| + 1) + \dots + (|S_A| + 1) / (|S_n| + 1)}$$

где,

K – искомый весовой коэффициент;

n – номер аналога

S_A – сумма корректировок по всем аналогам;

$S_{1..n}$ – сумма корректировок аналога, для которого производится расчет;

S_1 – сумма корректировок 1 –го аналога;

S_2 – сумма корректировок 2-го аналога;

S_n – сумма корректировок n-го аналога.

Данную формулу можно упростить, умножив числитель и знаменатель на $1 / (|S_A| + 1)$, в результате получим

$$K = \frac{1 / (|S_{1..n}| + 1)}{1 / (|S_1| + 1) + 1 / (|S_2| + 1) + \dots + 1 / (|S_n| + 1)}$$

Очевидно, что зависимость веса от суммы корректировок не линейная, иначе распределение весов было бы гораздо проще по прямой пропорции.

Таблица 11.4-11 Итоговый расчет стоимости земельных участков

№ П/п	Кадастровый номер	Площадь, сот.	Скорректированная стоимость 1 сот, руб	Справедливая стоимость участка, рублей
1	50:23:0020275:190	792,31	78 129	61 902 388
2	50:23:0020275:193	1 627,41	79 798	129 864 063
3	50:23:0020275:199	1 034,82	77 355	80 048 501

Источник: рассчитано Оценщиком

Таблица 11.4-12 Итоговая стоимости земельных участков

№ п/п	Кадастровый номер	Адрес расположения	Площадь, кв.м.	Справедливая стоимость по сравнительному подходу, рублей
1	50:23:0020275:190	Московская область, Раменский район, сельское поселение Сафоновское	79 231	61 902 388
2	50:23:0020275:193	Московская область, г.Раменское, ул.Серебряная, уч.3	162 741	129 864 063
3	50:23:0020275:199	Московская область, Раменский район, сельское поселение Сафоновское	103 482	80 048 501

Источник: рассчитано Оценщиком

12. СОГЛАСОВАНИЕ РЕЗУЛЬТАТОВ ОЦЕНКИ

Согласно п. 8 ФСО № 3, в разделе согласования результатов должно быть приведено согласование результатов расчетов, полученных при применении различных подходов к оценке, а также использовании полученных с применением различных подходов.

При согласовании результатов, в рамках применения каждого подхода Оценщик должен привести в Отчете об оценке описание процедуры соответствующего согласования. Если при согласовании используется взвешивание результатов, полученных при применении различных подходов к оценке, а также использовании разных методов в рамках применения каждого подхода, оценщик должен обосновать выбор использованных весов, присваиваемых результатам, полученным при применении различных подходов к оценке, а также использовании разных методов в рамках применения каждого подхода.

При обобщении результатов различных подходов к оценке в итоговую величину стоимости Оценщик должен проанализировать следующие характеристики использованных подходов.

В рамках настоящего Отчета Оценщиком для определения стоимости земельных участков был использован только рыночный (сравнительный) подход. Согласование не требуется.

Таким образом, величина справедливой стоимости объекта оценки с необходимыми допущениями и ограничениями округленно составляет:

271 815 000 (Двести семьдесят один миллион восемьсот пятнадцать тысяч) рублей, не облагается НДС⁸

В том числе:

№ п/п	Кадастровый номер	Адрес расположения	Площадь, кв.м.	Справедливая стоимость (округленно), рублей
1	50:23:0020275:190	Московская область, Раменский район, сельское поселение Сафоновское	79 231	61 902 400
2	50:23:0020275:193	Московская область, г.Раменское, ул.Серебряная, уч.3	162 741	129 864 100
3	50:23:0020275:199	Московская область, Раменский район, сельское поселение Сафоновское	103 482	80 048 500

⁸ В соответствии с подпунктом 6 пункта 2 статьи 146 главы 21 «Налог на добавленную стоимость» Налогового кодекса Российской Федерации операции по реализации земельных участков (долей в них) не облагаются налогом на добавленную стоимость.

13. ЗАКЛЮЧЕНИЕ ОБ ИТОГОВОЙ ВЕЛИЧИНЕ СТОИМОСТИ ОБЪЕКТА ОЦЕНКИ

На основании предоставленной информации, выполненного анализа и расчетов рекомендуемая нами итоговая величина справедливой стоимости объекта оценки, с необходимыми допущениями и ограничениями составляет:

271 815 000 (Двести семьдесят один миллион восемьсот пятнадцать тысяч) рублей, не облагается НДС⁹

В том числе:

№ п/п	Кадастровый номер	Адрес расположения	Площадь, кв.м.	Справедливая стоимость (округленно), рублей
1	50:23:0020275:190	Московская область, Раменский район, сельское поселение Сафоновское	79 231	61 902 400
2	50:23:0020275:193	Московская область, г.Раменское, ул.Серебряная, уч.3	162 741	129 864 100
3	50:23:0020275:199	Московская область, Раменский район, сельское поселение Сафоновское	103 482	80 048 500

Суждение Оценщика о возможных границах интервала, в котором может находиться итоговая стоимость

В соответствии с Заданием на оценку от Оценщика не требуется приводить своего суждения о возможных границах интервала, в котором может находиться итоговая стоимость.

⁹ В соответствии с подпунктом 6 пункта 2 статьи 146 главы 21 «Налог на добавленную стоимость» Налогового кодекса Российской Федерации операции по реализации земельных участков (долей в них) не облагаются налогом на добавленную стоимость.

14. ЗАЯВЛЕНИЕ О СООТВЕТСТВИИ

Разделы 3 и 14 включены в отчет в соответствии с требованиями стандартов и правил оценочной деятельности саморегулируемой организации оценщиков. При составлении данного отчета использован Свод стандартов оценки Российского общества оценщиков СНОД РОО 04-070-2015. Оценщик делает заявление о том, что:

- факты, представленные в отчете правильны и основываются на знаниях оценщика;
- анализ и заключения ограничены только сообщенными допущениями и условиями;
- оценщик не имел интереса в оцениваемом имуществе;
- гонорар оценщика не зависит от любых аспектов отчета;
- оценка была проведена в соответствии с кодексом этики и стандартами поведения;
- образование оценщика соответствует необходимым требованиям;
- оценщик имеет опыт оценки аналогичного имущества и знает район его нахождения;
- никто, кроме лиц, указанных в отчете не обеспечивал профессиональной помощи в подготовке отчета;

Давыдов А.В., оценщик



ПРИЛОЖЕНИЕ 1. ПЕРЕЧЕНЬ ДАННЫХ, ИСПОЛЬЗОВАННЫХ ПРИ ПРОВЕДЕНИИ ОЦЕНКИ ОБЪЕКТА ОЦЕНКИ

1. ПРАВОВАЯ ИНФОРМАЦИЯ

1. Гражданский кодекс Российской Федерации;
2. Федеральный Закон РФ «Об оценочной деятельности в Российской Федерации» от 29 июля 1998 г. № 135-ФЗ;
3. Федеральный стандарт оценки «Общие понятия оценки, подходы к оценке и требования к проведению оценки (ФСО №1)», утвержден Приказом Минэкономразвития России № 297 от 20 мая 2015 года.
4. Федеральный стандарт оценки «Цель оценки и виды стоимости (ФСО №2)», утвержден Приказом Минэкономразвития РФ № 298 от 20 мая 2015 года.
5. Федеральный стандарт оценки «Требования к отчету об оценке (ФСО №3)», утвержден Приказом Минэкономразвития РФ № 299 от 20 мая 2015 года.
6. Федеральный стандарт оценки «Оценка недвижимости (ФСО №7)», утвержден Приказом Минэкономразвития РФ № 661 от 25 сентября 2014 года.
7. Свод стандартов оценки Общероссийской Общественной Организации «Российское общество оценщиков». (ССО РОО 2015). Протокол Совета РОО 07-Р от 30.12.2015 г.

2. МЕТОДИЧЕСКАЯ ИНФОРМАЦИЯ

1. «Справочник расчетных корректировок. СРК-2020» под ред. к.т.н. Е.Е. Яскевича, Москва, 20120 г.
2. ООО «РусБизнесПрайсИнформ», «Справочник корректировок для оценки стоимости земельных участков Московской области. Часть 1», Москва, 2014г.

3. РЫНОЧНАЯ ИНФОРМАЦИЯ

Интернет-сайты:

1. <http://maps.yandex.ru/>
2. <http://www.icss.ac.ru/>
3. <http://www.b2bis.ru/>
4. <http://web.archive.org/web>
5. <http://ru.wikipedia.org/>
6. <http://www.avito.ru>
7. <http://cian.ru/>
8. <http://realty.dmir.ru>,
9. www.zemer.ru

ПРИЛОЖЕНИЕ 2. КОПИИ ДОКУМЕНТОВ, ПОДТВЕРЖДАЮЩИХ ПРАВОМОЧНОСТЬ ОЦЕНКИ



САМОРЕГУЛИРУЕМАЯ ОРГАНИЗАЦИЯ ОЦЕНЩИКОВ
А С С О Ц И А Ц И Я
«РУССКОЕ ОБЩЕСТВО ОЦЕНЩИКОВ»
RUSSIAN SOCIETY OF APPRAISERS

ОГРН 1207700240813 | ИНН 9701159733
 Москва, а/я 308 | E-mail: info@rso.ru | Web: www.rso.ru
 Тел.: (495) 662-74-25, (499) 267-87-53 | Факс: (499) 267-87-18

Ассоциация членов Европейской группы независимых оценщиков (TEGOVA) | Член Европейской ассоциации независимых оценщиков (EASA) | Член Международного комитета по стандартизации оценки (ISAO)

Выписка из реестра саморегулируемой организации оценщиков

Настоящая выписка из реестра саморегулируемой организации оценщиков выдана по заявлению

Давыдова Александра Владимировича

о том, что Давыдов Александр Владимирович

является членом РОО и включен(а) в реестр «20» июня 2008 г. за регистрационным номером 004618

Добровольная приостановка права осуществления оценочной деятельности: нет
 Приостановка права осуществления оценочной деятельности как мера дисциплинарного воздействия: нет

Квалификационный аттестат:

- №003023-1 от 07.02.2018. Оценка недвижимости. действителен до 07.02.2021;
- №011668-2 от 10.05.2018. Оценка движимого имущества. действителен до 10.05.2021.

Иные запрошенные заинтересованным лицом сведения, содержащиеся в реестре членов саморегулируемой организации оценщиков:

Региональное РО: Московское региональное отделение
 Членство в Экспертном Совете РОО: с 01.12.2018 по 30.11.2020
 Место работы (включая): Обязанности с ограниченной ответственностью "Консалтинговая группа "Формула успеха" (ИНН 7714375456)

Стаж в области оценочной деятельности: 12 лет

Иный стаж: 13 лет

- Информация о страховании ответственности оценщика:
- Открытие акционерное общество "АльфаСтрахование". Договор №699/R/776/90272/19 от 03.02.2020 на сумму 30000000 руб., срок действия с 03.02.2021;
 - Открытие акционерное общество "АльфаСтрахование". Договор №433-12112/2000323R/776/0090/20-004618 от 04.06.2020 на сумму 300000 руб., срок действия с 01.07.2020 по 31.12.2021;
 - Страховое общество "Ингосстрах". Договор №433-12112/2000323R/776/0090/20-004618 от 04.06.2020 на сумму 300000 руб., срок действия с 01.07.2020 по 31.12.2021

Сведения о результатах проведения РОО проверок членов саморегулируемой организации:

- Павлова, 12.01.2011 - 12.01.2011, основание проведения: Решение №1938, результат: Пройдена;
- Павлова, 04.06.2014 - 04.06.2014, основание проведения: Решение №7843, результат: Пройдена;
- Павлова, 03.07.2017 - 27.07.2017, основание проведения: Протокол Совета РОО №76 от 20.10.2016г., результат: Пройдена;

Printed on full size paper of Yamalinsky. Full version document put this mark.

Отчёт № 274/20 от 22.12.2020 г. об оценке земельных участков (3 ед.), расположенных в Раменском районе

4. Плановая, 21.07.2020 – 05.08.2020, основание проведения: Протокол Совета РОО №124-Р от 02.10.2019 г., результат: Продажа

Информация о наличии сделок и исполнительных выписок: С момента включения в реестр лиц РОО по 08.09.2020 сделок на профессиональную деятельность оценщика не поступало и мер дисциплинарного воздействия не применялось. В РОО отсутствуют информация о фактах взыскания средств из коллективного фонда, а также причинении ущерба действиями (бездействием) оценщика и результате нарушения требований федеральных стандартов оценки, стандартов и правил оценочной деятельности, установленных саморегулируемой организацией оценщиков.

Данные сведения предоставлены по состоянию на 08 сентября 2020 г.
Дата составления выписки 08 сентября 2020 г.

Руководитель Отдела ведения реестра
В.В. Зориков
(подпись)
В.В. Зориков



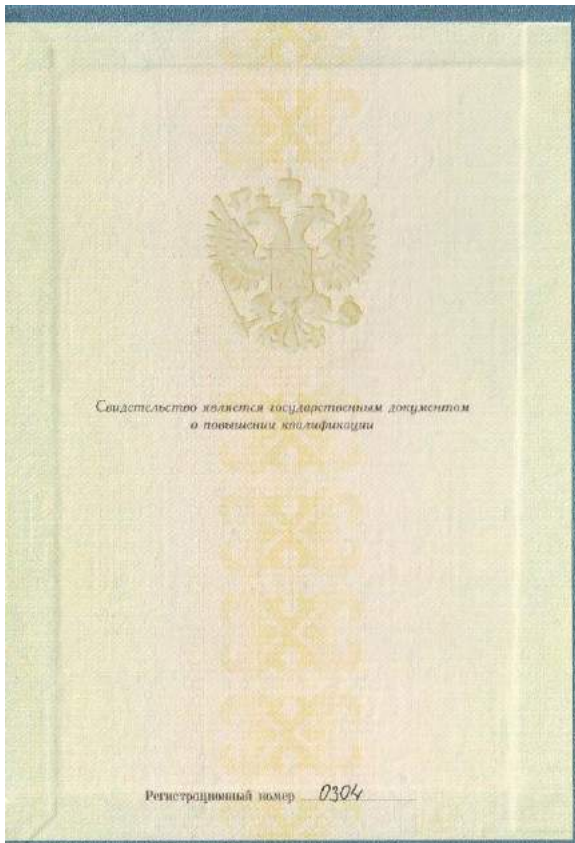
<p>ПОЛИС (ДОГОВОР) №0991R77690272/19 СТРАХОВАНИЯ ОТВЕТСТВЕННОСТИ ОЦЕНЩИКА ПРИ ОСУЩЕСТВЛЕНИИ ОЦЕНОЧНОЙ ДЕЯТЕЛЬНОСТИ</p> <p>г.Москва</p>	<p>АЛЬФА СТРАХОВАНИЕ</p> <p>3 февраля 2020 г.</p> <p>Настоящий Полис заключается на основании письменного Заявления на страхование ответственности оценщика и является договором страхования ответственности оценщика при осуществлении оценочной деятельности (далее по тексту «договор»), по которому Страховщик обязуется возместить страхователю вытекающие из договора убытки в пределах лимита ответственности Страховщика в случае наступления страхового случая, указанного в настоящем Полисе.</p> <p>Настоящий Договор заключен в соответствии с «Правилами страхования профессиональной ответственности оценщиков» утверждёнными Страховщиком от 11.2015г. (далее по тексту «Правила страхования»). Правила страхования вступают в силу с даты вступления в силу настоящего Договора и являются его неотъемлемой частью. Взаимоотношения сторон по настоящему Договору (правила и обязанности и иные условия страхования не оговоренные настоящим Договором, регулируются Правилами страхования).</p> <p>Подписав настоящий Договор, Страхователь подтверждает, что получил Правила страхования, ознакомлен с ними и обязуется соблюдать настоящий Договор, а также исполнять все требования Правил страхования, предусмотренные в нем.</p> <p>Лимит возмещения настоящего Договора:</p> <p>СТРАХОВАЩИК АО «АльфаСтрахование» Росси́йская Федера́ция, 115162, г. Москва, ул. Щаболова, д. 31, стр. 5. ИНН 7713056834, КПП 7712801001 Р/с 40701910900300000305 в АО «Сбербанк России», ИНН 7707083893, ОГРН 1047700000003095, БИК 044525533.</p> <p>СТРАХОВАТЕЛЬ Овощи Алексей Александр Владимирович Адрес: Зеленоградский микрорайон, д. 1188/15167</p> <p>СРОК ДЕЙСТВИЯ ДОГОВОРА Настоящий Договор вступает в силу с 09 часов 00 минут 4 февраля 2020 г. и действует по 23 часа 59 минут 3 февраля 2021 г. включительно. Указанный в настоящем пункте срок является для целей настоящего Договора периодом страхования. Порядок перерасчета настоящего Договора определен Правилами страхования.</p> <p>СТРАХОВАЯ СУММА, ЛИМИТЫ ОТВЕТСТВЕННОСТИ. Страховая сумма составляет 30 000 000 руб. (Тридцать миллионов рублей 00 копеек) Лимит ответственности на один страховой случай не установлен (отсутствует) Случаи, предусмотренные в тексте срока действия настоящего Договора, составляют 10% от страховой суммы.</p> <p>ВРАЩАЮЩАЯСЯ СТОИМОСТЬ Страховка не установлена (отсутствует)</p> <p>СТРАХОВАЯ ПРЕМИЯ 00 копеек и доплата быть не должна. Страхователь путём вычисления суммы, подлежащей оплате Страховщиком на расчетный счет Страховщика в срок до 15 февраля 2020 г. в соответствии со счетом Страховщика.</p> <p>В случае неплаты страховой премии в размере и в срок, предусмотренные в настоящем Договоре, последний автоматически досрочно прекращает свое действие со дня, следующего за последним днем срока оплаты. Последствие прекращения Договора заключается в прекращении действия настоящего Договора и без возврата уплаченной Страхователем страховой премии. При этом Страхователь обязан возместить Страховщику часть страховой премии за период, в течение которого действовало страховое покрытие.</p> <p>В случае оплаты страховой премии в сумме меньшей, чем предусмотрено в настоящем Договоре, Страховщик возвращает полученную сумму. Страхователь в течение 3 (трех) дней с даты ее получения. При этом Страхователь имеет право удержать часть премии за время, в течение которого действовало страховое покрытие.</p> <p>Стороны подтверждают, что имеют способность и сумки страховой премии по настоящему Договору указаны в банковских документах.</p> <p>Объектом страхования является имущественный интерес, связанная с А) риском ответственности оценщика (Страхователя) по обязательствам, возникшим вследствие причинения ущерба застрахованному лицу (далее по тексту «лицо») в результате оценки, и (или) третьим лицам (Бенедиктобритантели). Б) риском возникновения претензий к Страхователю и иных расходов Страхователя, в связи с завышением им требований (всех или некоторых) к Страхователю. Ария в результате наступления ответственности за причинение исторического ущерба по настоящему Договору.</p> <p>СТРАХОВОЙ РИСК Страховым риском является предположимое событие, не наступление которого производится страхование. Рисками на случай наступления которых закрывается настоящий Договор в соответствии с Правилами страхования являются: А) риск наступления ответственности за нарушение договора на проведение оценки; Б) возникновение претензий к Страхователю в результате нарушения им обязательств по договору страхования; В) возникновение требований федеральных стандартов оценки, стандартов и правил деятельности саморегулируемой организации оценщиков, членом которой является Страхователь, в результате нарушения им требований (всех или некоторых) к Страхователю, в связи с завышением им требований (всех или некоторых) к Страхователю. Ария в результате наступления ответственности за причинение исторического ущерба, при условии, что: - действие 7 бездействие оценщика, повлекшее причинение вреда, произошли в период с 4 февраля 2020 г. по 3 февраля 2021 г. включительно; - Материалы для проведения оценки подготовлены Страхователем; - возмещение о возмещении вреда (всех, претензий), причиненного данным событием, вступая в законную силу, произошло в период с 4 февраля 2021 г. по 3 февраля 2021 г. (обе даты включительно). И/или не подавая 3-х кляуз в суды, окончано настоящее Договор.</p> <p>СТРАХОВОЙ СЛУЧАЙ Страховым случаем считается событие, влекущее наступление страхового случая, предусмотренного настоящим Договором. При наступлении страхового случая Страхователь обязан уведомить Страховщика в письменной форме (включительно с приложением копии документов, подтверждающих наступление страхового случая) в течение 3 (трех) рабочих дней с даты наступления страхового случая. Страхователь обязан возместить Страховщику часть страховой премии за период, в течение которого действовало страховое покрытие.</p>
---	---

Protected with free version of Watermarkby. Full version doesn't put this mark.

ОЦЕНОЧНАЯ ДЕЯТЕЛЬНОСТЬ СТРАХОВАНИЯ	<p>типа расходов, предусмотренных программой страхования, от Страхователя и/или расходов, произведенных с целью исполнения обязательств, возмещения ущерба или выплаты возмещения.</p> <p>Профессиональная деятельность Страхователя, направленная на установление в отношении объектов оценки рыночной или иной, предусмотренной, деловыми стандартами оценки, стоимости.</p> <p>По настоящему Договору страхование не проводится (не распространяется) на требования, претензии, иски о возмещении ущерба, указанные в п. 3.7 Правил страхования.</p> <p>Самостоятельно от выплаты страхового возмещения в случаях, предусмотренных в п. 10.19 Правил страхования.</p>
СТРАХОВЫЕ ПОКРЫТИЕ	<p>По настоящему Договору в сумму страхового возмещения включаются:</p> <ul style="list-style-type: none"> реальный ущерб, причиненный третьим лицом (выполнительными работами); целесообразные расходы Выгодоброжелателя по предотвращению возникновения обстоятельств и стоимости возмещения Страхователя, расходы по возмещению в судебных органах деп. по предъявляемым страховым случаям, если данные события признаны страховым случаем и возмещение подлежит сам взыск. расходы по возмещению ущерба, причиненного третьим лицом, возмещение, ему, требованиям, возмещению претензий и, иных расходов Страхователя, возмещение, ему, возмещению, ответственности за причинение ущерба; возмещение по настоящему Договору, независимо от наступления ответственности Страхователя за причинение вреда. Лимит ответственности по возмещению судебных и иных расходов Страхователя по всем страховым случаям, произошедшим в течение срока действия настоящего Договора, составляет сумму Денежной суммы, указанной в графе «Страховая сумма» Страховой премии. Фрагменты настоящего Договора, указанные в графе «Страховая сумма». <p>По настоящему Договору в сумму страхового возмещения не включаются (возмещению не подлежат) убытки, расходы, указанные в п. 10.1 Правил страхования.</p> <p>Страхователь обязан при обнаружении обстоятельств, которые могут послужить основанием для предъявления претензии или иска третьим лицом, а также при предоставлении Страхователем претензии (иска) третьим лицам в трехдневный срок в письменной форме сообщить в службу Страхователя с указанием предполагаемых обстоятельств, которые послужат основанием для предъявления претензии (иска) в Российскую Федерацию, 115182 г. Москва, ул. Шибирская, д. 31 стр. 6.</p> <p>Страхователь обязан при наступлении страхового случая произвести выплату страхового возмещения в течение 5 (Пяти) рабочих дней с даты подписания Страхователем Акта. Днём выплаты страхового возмещения считается день списания средств с расчетного счета Страховщика. Страховой Акт составляется Страховщиком в течение 10 (Десяти) рабочих дней после получения от Страхователя всех документов, необходимых для решения Юридической службы после получения от Страхователя всех документов, необходимых для решения Юридической службы.</p> <p>Иные права, обязанности и условия страхования в Правилах страхования.</p> <p>Российская Федерация</p>
ПРАВА И ОБЯЗАННОСТИ СТРАХОВАТЕЛЯ И СТРАХОВАТОРЕМ	<p>Возврат и расторжение договора возмещают между Страхователем по настоящему Договору и в связи с ним, возмещаются в течение 15 рабочих дней со дня получения Страхователем документов, предусмотренных настоящим Договором.</p> <p>В случае если Страхование не привело к соглашению, все споры рассматриваются в порядке, установленном законодательством Российской Федерации по месту нахождения Страховщика.</p> <p>Настоящий Договор составлен в 2 (двух) экземплярах на русском языке, по одному для каждой из Сторон. Оба экземпляра имеют одинаковую юридическую силу.</p> <p>Процедуры предоставления Страховщика, ответственны за взаимодействие со Страхователями:</p> <ul style="list-style-type: none"> - Ермаков Александр Александрович, тел. +7 (485) 788-09-09, доб. 05-73, e-mail: a.ermakov@alfafirst.ru; - Козловский Александр Александрович, тел. +7 (485) 788-09-09, доб. 05-73, e-mail: a.kozlovskiy@alfafirst.ru; - Мит Елин Дмитрий Александрович, e-mail: dmitry@alfafirst.ru, тел. +7 (485) 788-09-09, доб. 05-73, e-mail: dmitry@alfafirst.ru; - Мит Елин Дмитрий Александрович, e-mail: dmitry@alfafirst.ru, тел. +7 (485) 788-09-09, доб. 05-73, e-mail: dmitry@alfafirst.ru; <p>Перемань преемственность Страхователя, ответственны за взаимодействие со Страховщиками:</p> <ul style="list-style-type: none"> - Перемань Александр Александрович, тел. +7 (485) 788-09-09, доб. 05-73, e-mail: a.peremany@alfafirst.ru; - Перемань Александр Александрович, тел. +7 (485) 788-09-09, доб. 05-73, e-mail: a.peremany@alfafirst.ru; <p>1. Закрытие Страхователя на страховании ответственности осуществляется в виде дополнительных соглашений в простой письменной форме и составляет его неотъемлемую часть.</p> <p>2. Правила страхования профессиональной ответственности, оценщика АО «АльфаСтрахование» от 05.11.2015г.</p>
ТЕРРИТОРИЯ СТРАХОВАНИЯ	Российская Федерация
ЗЛОУМОШНИТЕЛЬНЫЕ ПОЛОЖЕНИЯ	<p>Настоящий Договор составлен в 2 (двух) экземплярах на русском языке, по одному для каждой из Сторон. Оба экземпляра имеют одинаковую юридическую силу.</p> <p>Процедуры предоставления Страховщика, ответственны за взаимодействие со Страхователями:</p> <ul style="list-style-type: none"> - Ермаков Александр Александрович, тел. +7 (485) 788-09-09, доб. 05-73, e-mail: a.ermakov@alfafirst.ru; - Козловский Александр Александрович, тел. +7 (485) 788-09-09, доб. 05-73, e-mail: a.kozlovskiy@alfafirst.ru; - Мит Елин Дмитрий Александрович, e-mail: dmitry@alfafirst.ru, тел. +7 (485) 788-09-09, доб. 05-73, e-mail: dmitry@alfafirst.ru; - Мит Елин Дмитрий Александрович, e-mail: dmitry@alfafirst.ru, тел. +7 (485) 788-09-09, доб. 05-73, e-mail: dmitry@alfafirst.ru; <p>Перемань преемственность Страхователя, ответственны за взаимодействие со Страховщиками:</p> <ul style="list-style-type: none"> - Перемань Александр Александрович, тел. +7 (485) 788-09-09, доб. 05-73, e-mail: a.peremany@alfafirst.ru; - Перемань Александр Александрович, тел. +7 (485) 788-09-09, доб. 05-73, e-mail: a.peremany@alfafirst.ru; <p>1. Закрытие Страхователя на страховании ответственности осуществляется в виде дополнительных соглашений в простой письменной форме и составляет его неотъемлемую часть.</p> <p>2. Правила страхования профессиональной ответственности, оценщика АО «АльфаСтрахование» от 05.11.2015г.</p>
ПРИЛОЖЕНИЯ:	<p>1. Закрытие Страхователя на страховании ответственности осуществляется в виде дополнительных соглашений в простой письменной форме и составляет его неотъемлемую часть.</p> <p>2. Правила страхования профессиональной ответственности, оценщика АО «АльфаСтрахование» от 05.11.2015г.</p>
СТРАХОВАТЕЛЬ:	<p>СТРАХОВЩИК: АО «АльфаСтрахование»</p> <p></p> <p>в лице Руководителя направления корпоративных продаж: Козловский Александр Александрович, тел. +7 (485) 788-09-09, доб. 05-73, e-mail: a.kozlovskiy@alfafirst.ru</p> <p>Договор Профессиональной ответственности</p>
Давыдов Александр Владимирович	<p></p> <p>Давыдов Александр Владимирович</p>



Отчёт № 274/20 от 22.12.2020 г. об оценке земельных участков (3 ед.), расположенных в Раменском районе



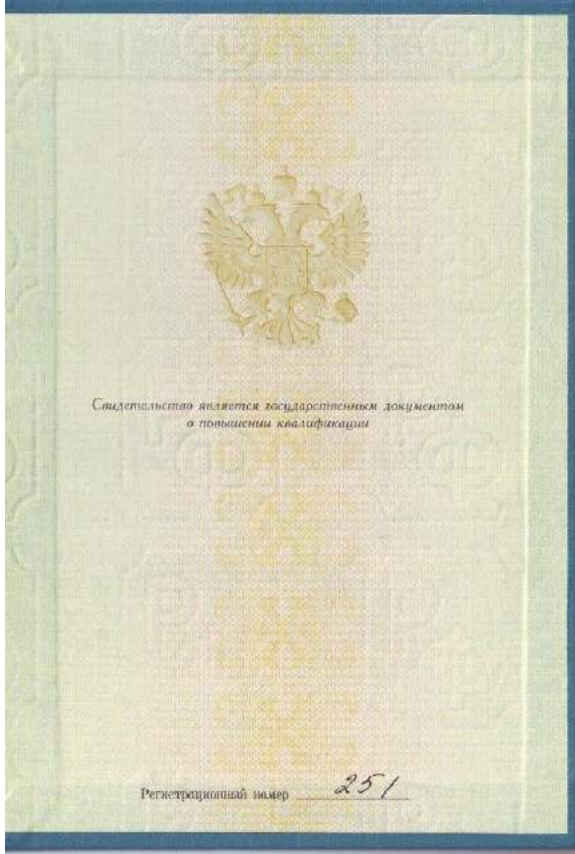
РОССИЙСКАЯ ФЕДЕРАЦИЯ
СВИДЕТЕЛЬСТВО
О ПОВЫШЕНИИ КВАЛИФИКАЦИИ

Настоящее свидетельство выдано Давыдову Александру Владимировичу
в том, что он(а) с 04-сентября 2009г. по 25-сентября 2009г. повышил(а) свою квалификацию в (на) НОУ ВПО «Московская финансово-промышленная академия» по программе «Оценочная деятельность» в объеме 104 часов
За время обучения сдал(а) зачеты и экзамены по основным дисциплинам программы:

Наименование	Количество часов	Оценка
Обязательные дисциплины	72	
Дисциплины по выбору	32	
Итоговый комплексный экзамен		отлично

Провел(а) стажировку в (на) нет
выполнил(а) итоговую работу на тему нет

М.П. Ректор (директор) _____ Секретарь _____
Город Москва год 2009



РОССИЙСКАЯ ФЕДЕРАЦИЯ
СВИДЕТЕЛЬСТВО
О ПОВЫШЕНИИ КВАЛИФИКАЦИИ

Настоящее свидетельство выдано Давыдову Александру Владимировичу
в том, что он(а) с 26-октября 2012г. по 10-ноября 2012г. повышил(а) свою квалификацию в (на) ФГБОУ ВПО «Московская государственная юридическая академия имени В.В. Кутапова» по программе «Финансово-экономическая судебная экспертиза» в объеме 104 час
За время обучения сдал(а) зачеты и экзамены по основным дисциплинам программы:

Наименование	Количество часов	Оценка
Основы судебной экспертизы	24	зачтено
Финансово-экономическая судебная экспертиза	46	зачтено
Защита итоговой работы	4	зачтено

Провел(а) стажировку в (на) ФГ «Финансово-экономические судебная экспертиза»
выполнил(а) итоговую работу на тему «Финансово-экономическая экспертиза по определению рыночной стоимости недвижимого имущества»

М.П. Ректор (директор) _____ Секретарь _____
Город Москва год 2012

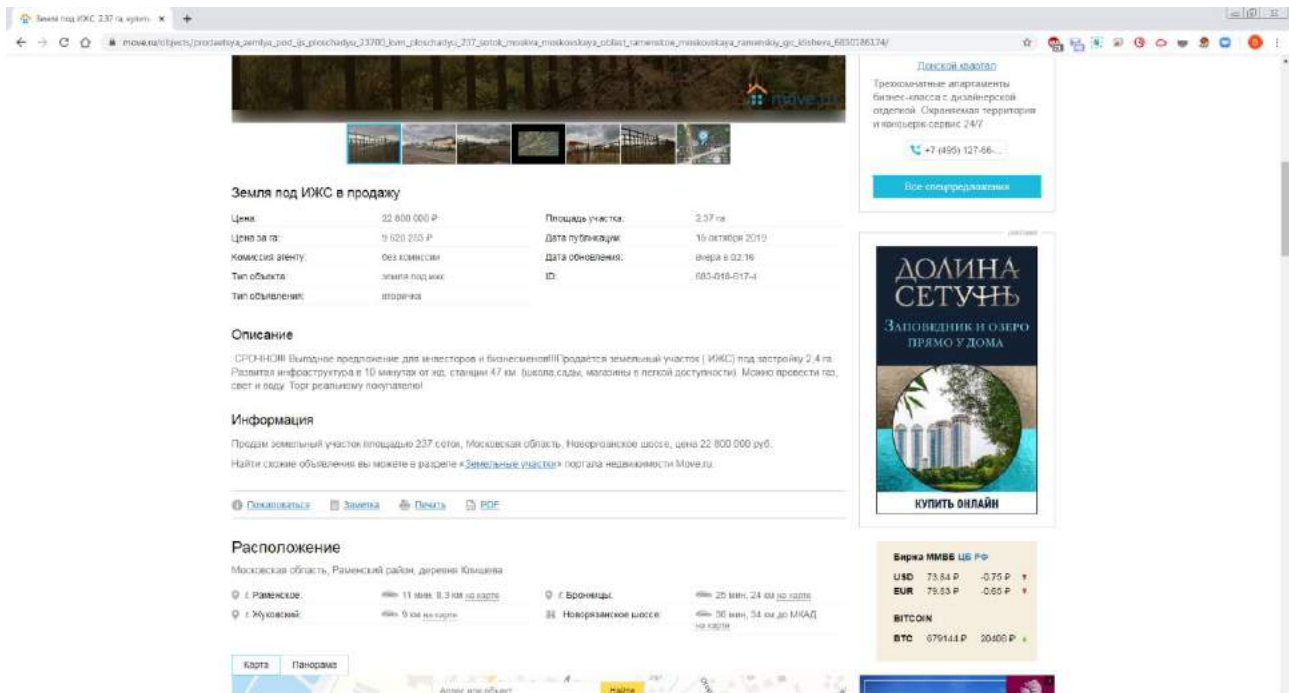
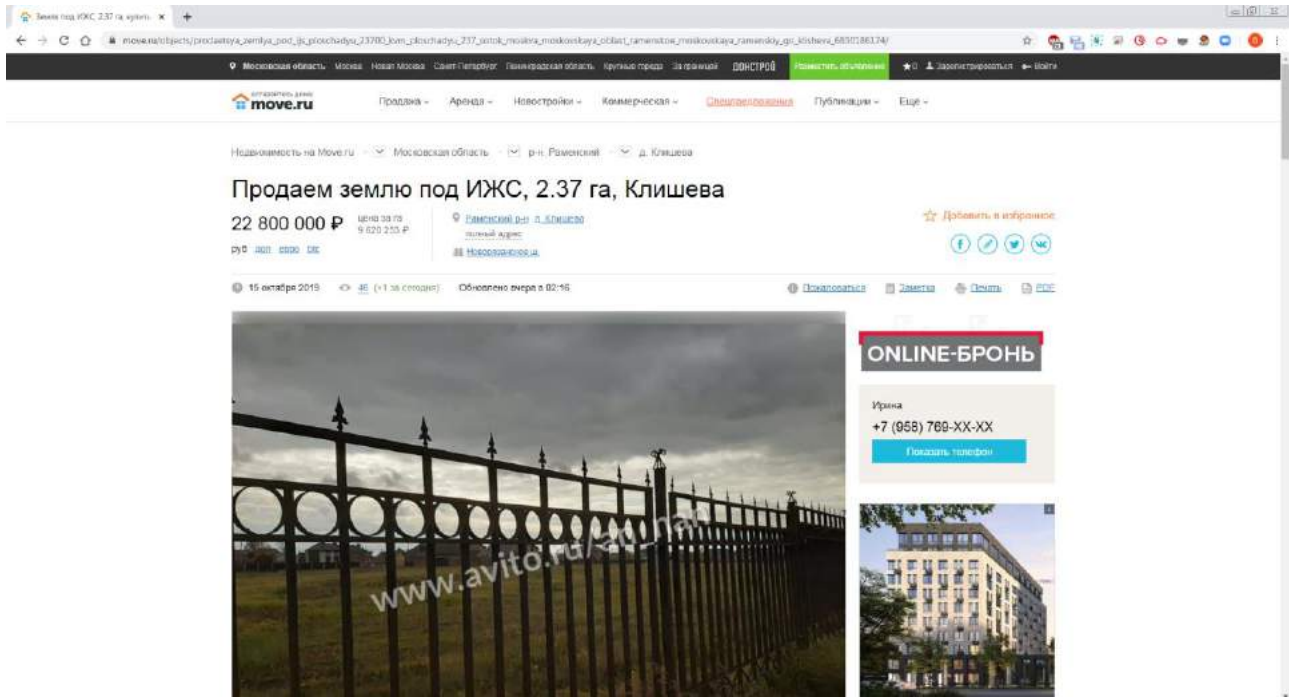
Отчёт № 274/20 от 22.12.2020 г. об оценке земельных участков (3 ед.), расположенных в Раменском районе



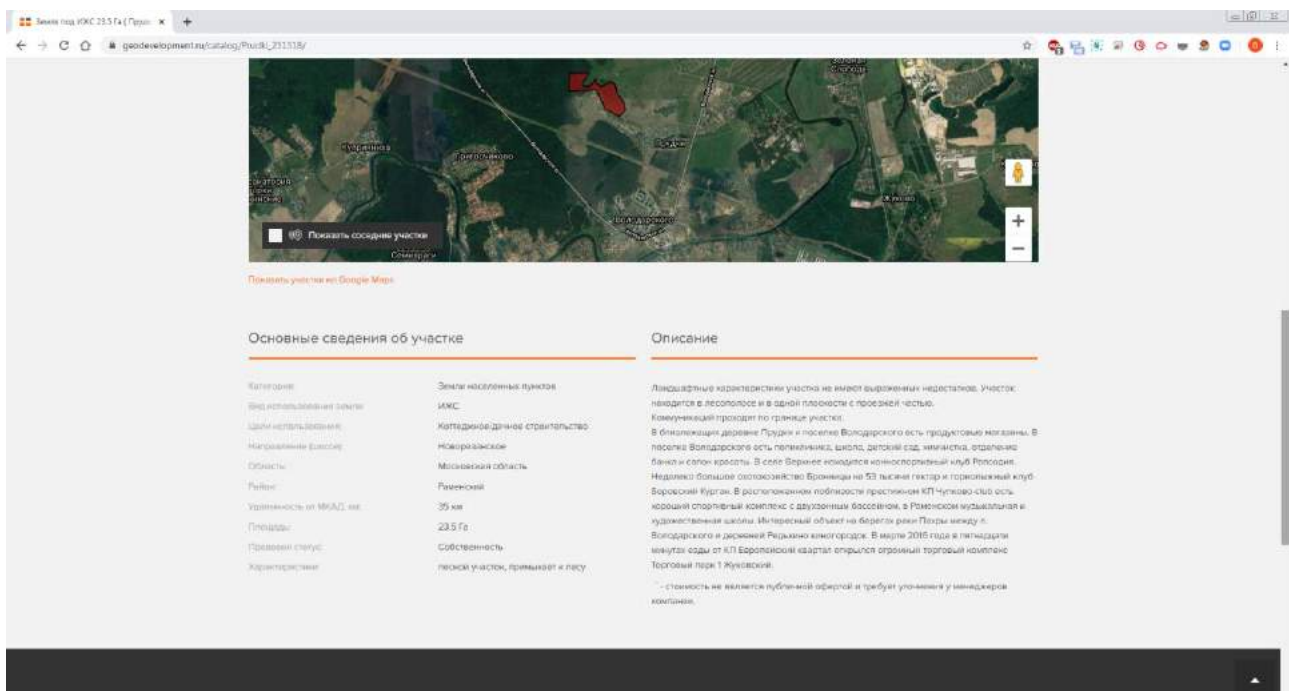
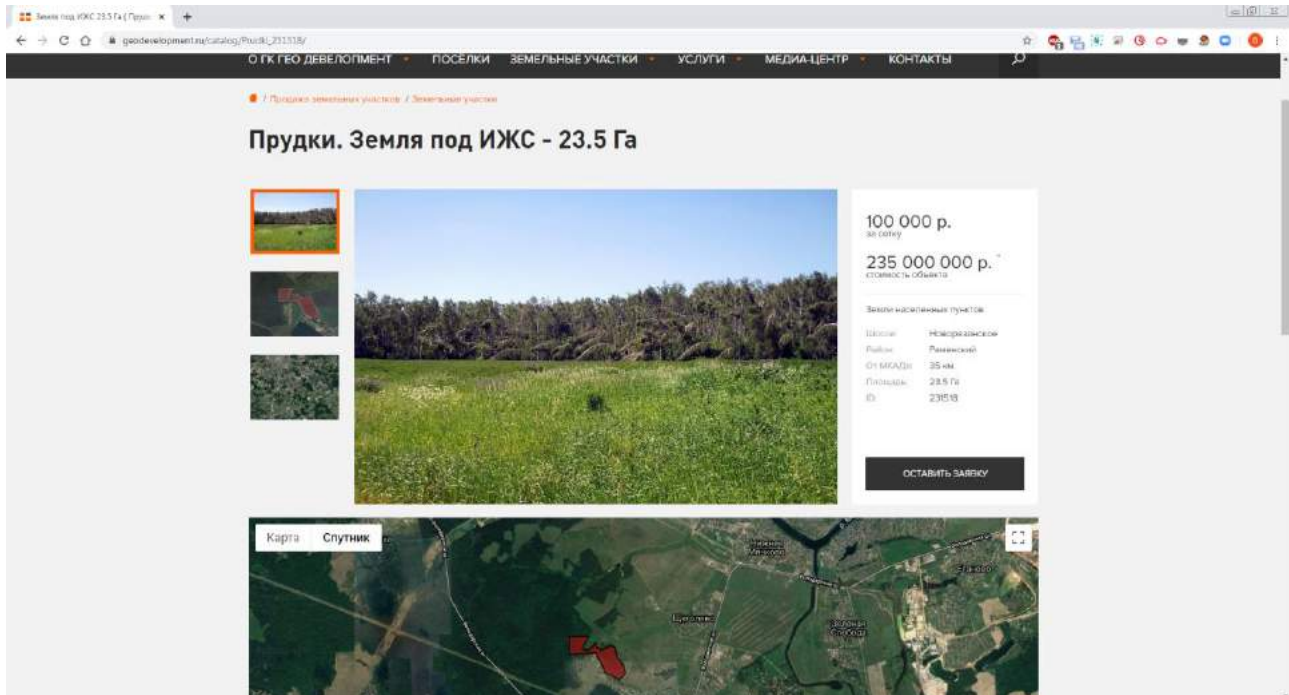
<p>г. Москва</p> <p>ПОЛИС (ДОГОВОР) № 0891817769927019 СТРАХОВАНИЯ ОТВЕТСТВЕННОСТИ ЮРИДИЧЕСКОГО ЛИЦА ПРИ ОСУЩЕСТВЛЕНИИ ОЦЕНОЧНОЙ ДЕЯТЕЛЬНОСТИ</p> <p>Настоящий Полис заключается на основании письменного заявления на страхование ответственности оценщика и является договором страхования ответственности оценщика при осуществлении оценочной деятельности (далее по тексту «Договор»), по которому Страховщик обязуется за вознаграждение возместить лицу (страхователю) при наступлении предусмотренного настоящим Договором события ответственности Страховщика, возместить страховое возмещение в пределах установленных настоящим Договором страховых сумм и лимитов ответственности Страховщика.</p> <p>Настоящий Договор заключен в соответствии с «Правилами страхования профессиональной ответственности оценщиков», утвержденными Страховщиком (22.11.2015г. далее по тексту «Правила страхования»). Правила страхования прилагаются к настоящему Договору и являются его неотъемлемой частью. Взаимоотношения сторон по настоящему Договору (права и обязанности) и иные условия страхования, не оговоренные настоящим Договором, регулируются Правилами страхования.</p> <p>Страхователь обязуется своевременно вносить страховые взносы, а Страховщик обязуется возместить при наступлении страхового события сумму, подлежащую выплате в соответствии с условиями настоящего Договора.</p>	<p>3 февраля 2020 г.</p> <p>АЛЬФА СТРАХОВАНИЕ</p> <p>АО «АльфаСтрахование» Роскошная федерация, 115 182 г. Москва, ул. Шаболова, д. 31, стр. 5. ИНН 77/11029834, ОГРН 772607001 РЧ 010184020000300011, ОГРНИД 1020111830500000309593, БИК 044525533.</p> <p>Общество с ограниченной ответственностью «Консалтинговая группа «Формула успеха» (ООО «ГФУ») 125 172, г. Москва, Крошицацкий бульвар, д. 7А, стр. 2, 3 этаж, помещение I, комната 2 ИНН: 77/4273456</p> <p>Рисковое событие произошло в dniu 00 числа 09 минут 4 февраля 2020 г. и действует по 23:00 59 минут 3 секунды 02 числа 10 минут 14 секунд 04 февраля 2020 г. в соответствии с условиями Договора и Полови страхования. Перечень страховых случаев, позволяющих производить выплаты по Договору определен Правилами страхования.</p> <p>Страховая сумма составляет: 50.000.000,00 руб. (Пятьдесят миллионов рублей 00 копеек)</p> <p>Лимит ответственности на один страховой случай не установлен (отсутствует)</p> <p>Лимит ответственности по договору 500.000.000 руб. (Пятьсот миллионов рублей 00 копеек)</p> <p>Сумма ответственности Страховщика по данному страховому случаю не превышает лимита ответственности Страховщика, предусмотренного в пункте 6 статьи 4 Закона об организации оценочной деятельности.</p>
<p>СТРАХОВАТЕЛЬ</p> <p>СРСК ДЕЙСТВИЯ ДОГОВОРА</p> <p>СТРАХОВАЯ СУММА, ЛИМИТЫ ОТВЕТСТВЕННОСТИ, ФРАКЦИОНА</p> <p>СТРАХОВАЯ ПРЕМИЯ</p>	<p>Страховая премия по настоящему Договору составляет: 24.000,00 руб. Двадцать четыре тысячи рублей 00 копеек) и должна быть оплачена Страхователем путем единовременного базисного перечисления на расчетный счет Страховщика в срок до 15 февраля 2020 г. в соответствии со счетом в случае наступления страхового события в сумме, подлежащей выплате по настоящему Договору. Страхователь обязан предоставить свое действительное согласие на исполнение Страхователем обязательств по данному договору, без предоставления Страхователем уведомления о досрочном расторжении договора и без подписания двустороннего соглашения с расторжением Договора. Страхователь при этом обязан оплатить Страховщику часть страховой премии за время, в течение которого действовало страхование, на основании счета в случае оплаты страховой премии в сумме, меньшей, чем предусмотрено в настоящем Договоре.</p> <p>Страховщик возмещает полученную сумму Страхователю в течение 3 (трех) дней с даты ее получения. При этом Страховщик имеет право удержать часть премии за время, в течение которого действовало страхование (Страховая сумма, лимиты ответственности и сумма страховой премии по настоящему Договору указаны в российском рубле).</p> <p>Страхователь возмещает на страхователя ответственность за наступление страхового события, произошедшего в результате нарушения законодательства, регулирующего профессиональную деятельность оценщиков, в том числе в результате нарушения Страхователем обязательств по настоящему Договору.</p> <p>Страхователь возмещает на страхователя ответственность за наступление страхового события, произошедшего в результате нарушения законодательства, регулирующего профессиональную деятельность оценщиков, в том числе в результате нарушения Страхователем обязательств по настоящему Договору.</p> <p>Страхователь возмещает на страхователя ответственность за наступление страхового события, произошедшего в результате нарушения законодательства, регулирующего профессиональную деятельность оценщиков, в том числе в результате нарушения Страхователем обязательств по настоящему Договору.</p> <p>Страхователь возмещает на страхователя ответственность за наступление страхового события, произошедшего в результате нарушения законодательства, регулирующего профессиональную деятельность оценщиков, в том числе в результате нарушения Страхователем обязательств по настоящему Договору.</p> <p>Страхователь возмещает на страхователя ответственность за наступление страхового события, произошедшего в результате нарушения законодательства, регулирующего профессиональную деятельность оценщиков, в том числе в результате нарушения Страхователем обязательств по настоящему Договору.</p> <p>Страхователь возмещает на страхователя ответственность за наступление страхового события, произошедшего в результате нарушения законодательства, регулирующего профессиональную деятельность оценщиков, в том числе в результате нарушения Страхователем обязательств по настоящему Договору.</p>
<p>СТРАХОВОЙ РИСК</p>	<p>Настоящий Договор является договором страхования ответственности Страхователя по условиям и в соответствии с Правилами страхования, предусмотренными в настоящем Договоре. В случае наступления страхового события, предусмотренного в настоящем Договоре, Страхователь возмещает на страхователя ответственность за наступление страхового события, произошедшего в результате нарушения законодательства, регулирующего профессиональную деятельность оценщиков, в том числе в результате нарушения Страхователем обязательств по настоящему Договору.</p> <p>Настоящий Договор является договором страхования ответственности Страхователя по условиям и в соответствии с Правилами страхования, предусмотренными в настоящем Договоре. В случае наступления страхового события, предусмотренного в настоящем Договоре, Страхователь возмещает на страхователя ответственность за наступление страхового события, произошедшего в результате нарушения законодательства, регулирующего профессиональную деятельность оценщиков, в том числе в результате нарушения Страхователем обязательств по настоящему Договору.</p> <p>Настоящий Договор является договором страхования ответственности Страхователя по условиям и в соответствии с Правилами страхования, предусмотренными в настоящем Договоре. В случае наступления страхового события, предусмотренного в настоящем Договоре, Страхователь возмещает на страхователя ответственность за наступление страхового события, произошедшего в результате нарушения законодательства, регулирующего профессиональную деятельность оценщиков, в том числе в результате нарушения Страхователем обязательств по настоящему Договору.</p> <p>Настоящий Договор является договором страхования ответственности Страхователя по условиям и в соответствии с Правилами страхования, предусмотренными в настоящем Договоре. В случае наступления страхового события, предусмотренного в настоящем Договоре, Страхователь возмещает на страхователя ответственность за наступление страхового события, произошедшего в результате нарушения законодательства, регулирующего профессиональную деятельность оценщиков, в том числе в результате нарушения Страхователем обязательств по настоящему Договору.</p> <p>Настоящий Договор является договором страхования ответственности Страхователя по условиям и в соответствии с Правилами страхования, предусмотренными в настоящем Договоре. В случае наступления страхового события, предусмотренного в настоящем Договоре, Страхователь возмещает на страхователя ответственность за наступление страхового события, произошедшего в результате нарушения законодательства, регулирующего профессиональную деятельность оценщиков, в том числе в результате нарушения Страхователем обязательств по настоящему Договору.</p>

ПРИЛОЖЕНИЕ 3. ОБЪЕКТЫ-АНАЛОГИ, ИСПОЛЬЗОВАННЫЕ В РАСЧЕТАХ

Аналог №1

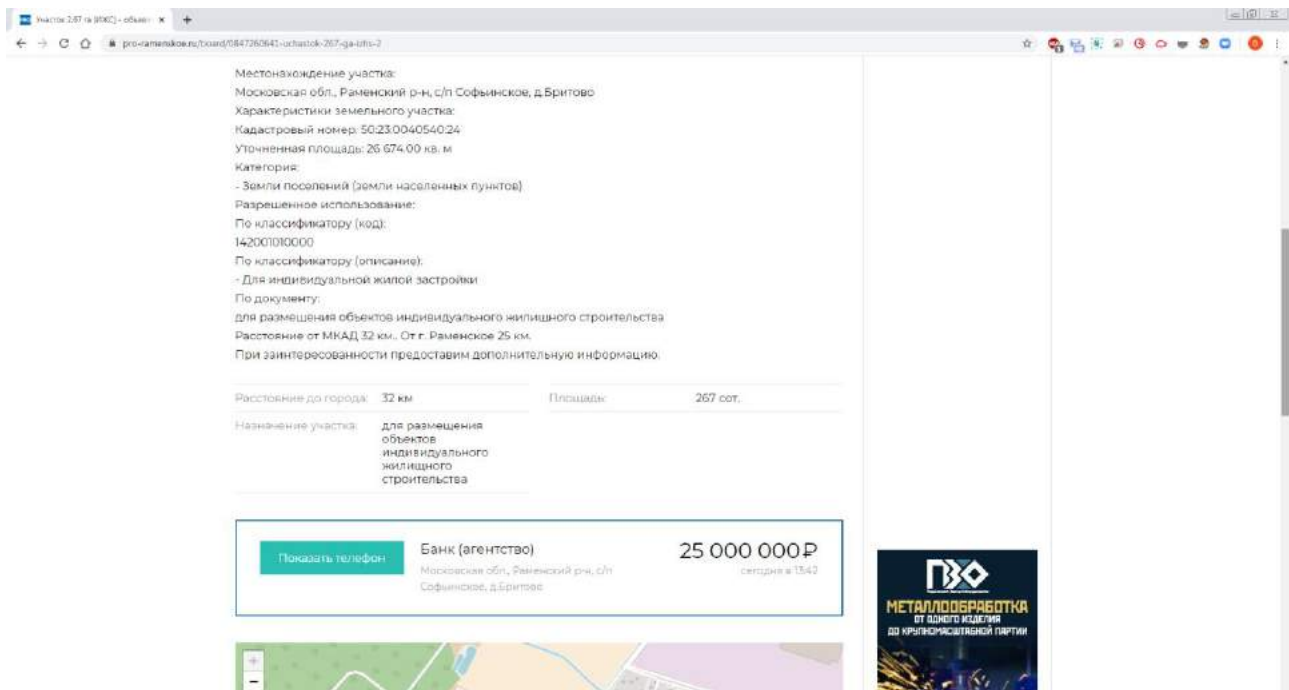
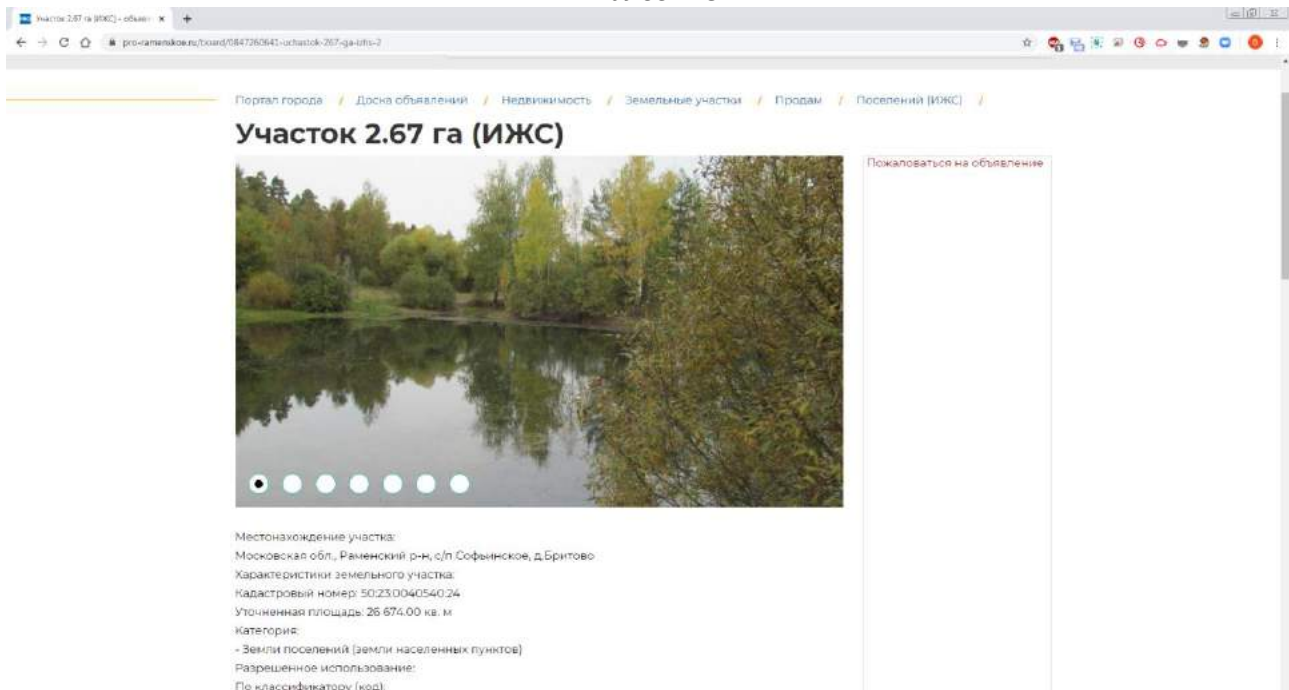


Аналог №2



Отчёт № 274/20 от 22.12.2020 г. об оценке земельных участков (3 ед.), расположенных в Раменском районе

Аналог №3



ПРИЛОЖЕНИЕ 4. КОПИИ ДОКУМЕНТОВ ОБ ОБЪЕКТЕ ОЦЕНКИ

ОГИС ЕГРН
Федеральное государственное информационное агентство «Росреестр»

Выписка из Единого государственного реестра недвижимости об объекте недвижимости
Сведения о характеристиках объекта недвижимости

На основании запроса от 03.12.2020 г. поступающего из районного УО.12.2020 г., сообщаем, что согласно записи Единого государственного реестра недвижимости:

Земельный участок	
Лист № ... Радела ...	Всего листов выписки: ...
03.12.2020 № 99/2020/0463/97/2853	59/23/003/2027/5/190
Кадастровый номер:	
Номер кадастрового квартала: 50/23/003/2027/3	
Дата присвоения кадастрового номера: 28.11.2012	
Риске присвоения государственного кадастрового номера: данные отсутствуют	
Адрес: Московская область, Раменский район, сельское поселение Сафоновское	
Площадь: 79231 кв. м, 2463 кв. м	
Кадастровая стоимость, руб.: 308377,53	
Кадастровые номера расположенных в пределах земельного участка объектов недвижимости: данные отсутствуют	
Кадастровые номера объектов недвижимости, из которых образован объект недвижимости: 50/23/003/2027/3.4	
Кадастровые номера образованных объектов недвижимости: данные отсутствуют	
Сведения о включении объекта недвижимости в состав предприятия как имущественного комплекса:	
Государственный регистратор: полное наименование должника: подпись: М.П.	
полное наименование должника: инициалы, фамилия	

ОГИС ЕГРН
Федеральное государственное информационное агентство «Росреестр»

Выписка из Единого государственного реестра недвижимости об объекте недвижимости
Сведения о характеристиках объекта недвижимости

На основании запроса от 03.12.2020 г. поступающего из районного УО.12.2020 г., сообщаем, что согласно записи Единого государственного реестра недвижимости:

Земельный участок	
Лист № ... Радела ...	Всего листов выписки: ...
03.12.2020 № 99/2020/0463/97/2853	59/23/003/2027/5/190
Кадастровый номер:	
Категория земель: Земли населенных пунктов	
Виде разрешенного использования: для сельскохозяйственного производства	
Сведения о кадастровом инвентаре: Чалыгин Михаил Григорьевич №50-10-226 от 21.12.2010 г.	
Сведения о лесах, водных объектах и иных природных объектах, расположенных в пределах земельного участка: данные отсутствуют	
Сведения о том, что земельный участок полностью или частично расположен в границах зоны с особыми условиями использования территории или территории объекта структурного назначения: данные отсутствуют	
Сведения о том, что земельный участок расположен в границах особой экономической зоны, территории опережающего социально-экономического развития, зоны территориального развития в Российской Федерации, иной зоны: данные отсутствуют	
Сведения о том, что земельный участок расположен в границах особо охраняемой природной территории, охотничьих угодий, лесничества, лесопарка: данные отсутствуют	
Сведения о результатах проведения государственного земельного надзора: данные отсутствуют	
Сведения о включении земельного участка в границы территории, отнесенной к территории особого управления простого назначения территории: данные отсутствуют	
Государственный регистратор: полное наименование должника: подпись: М.П.	
полное наименование должника: инициалы, фамилия	

Отчёт № 274/20 от 22.12.2020 г. об оценке земельных участков (3 ед.), расположенных в Раменском районе

Лист 1

Выписка из Единого государственного реестра недвижимости об объекте недвижимости
Сведения о зарегистрированной области недвижимости

Земельный участок	
Лист № ... Радела ...	Всего листов выписки: ...
93.12.020 № 99/20/020/2020/0275/190	59/23/0020275/190
Кадастровый номер:	
Условный номер земельного участка	
Сведения о принятии акта и (или) заключении договора, предусмотренных постановлением в соответствии с положениями статьи 16.1 Федерального закона от 29.07.2017 № 217-ФЗ, в отношении земельного участка, расположенного на территории муниципальной собственности, государственной или муниципальной собственности земельного участка для строительства жилого дома социального использования или жилого дома коммерческого использования:	данные отсутствуют
Сведения о том, что земельный участок или земельные участки обременены на основании решения об изъятии земельного участка и (или) расположенного на нем объекта недвижимости для государственных или муниципальных нужд:	данные отсутствуют
Сведения о том, что земельный участок обременен ипотекой или земельный участок обременен государственной собственностью на которые не распространяются:	данные отсутствуют
Сведения о наличии заложенного зема о месте нахождения зема земельного участка:	данные отсутствуют
Статус записи об объекте недвижимости:	Сведения об объекте недвижимости имеют статус "актуальные"
Сведения об объекте:	Для данного земельного участка обеспечен доступ посредством земельного участка (земельных участков) с кадастровым номером (кадастровыми номерами) 50/37/29, Сведения необходимые для заполнения раздела 4 отсутствуют. Сведения необходимые для заполнения раздела 4.1 отсутствуют. Сведения необходимые для заполнения раздела 4.2 отсутствуют.
Получатель выписки:	Евгустав Артем Владимирович
Государственный регистратор	полное наименование должности
	М.П.
	инициалы, фамилия

Лист 2

Выписка из Единого государственного реестра недвижимости об объекте недвижимости
Сведения о зарегистрированных правах

Земельный участок	
Лист № ... Радела ...	Всего листов выписки: ...
93.12.020 № 99/20/020/2020/0275/190	59/23/0020275/190
Кадастровый номер:	
Условный номер земельного участка	
1. Правообладатель (правообладатели):	1.1. Общество с ограниченной ответственностью "РЛК". ИНН: 5046086363
2. Вид, номер листа государственной регистрации права:	2.1. Собственность, № 50-50-2/2020/0275/188 от 11.01.2013
3. Ограничение прав и обременение объекта недвижимости:	не зарегистрировано
4. Договор участия в долевой собственности:	данные отсутствуют
5. Заключены в судебном порядке права требования:	данные отсутствуют
6. Сведения о возвратении в отношении зарегистрированного права:	данные отсутствуют
7. Сведения о наличии решения об изъятии объекта недвижимости для государственных и муниципальных нужд:	данные отсутствуют
8. Сведения о невозможности государственной регистрации без личного участия правообладателя или его законного представителя:	данные отсутствуют
9. Правовые акты и сведения о наличии ограничений, не имеющих характера заведений, о прекращении государственной регистрации права (передача, прощение права), ограничения права или обременения объекта недвижимости, сделки в отношении объекта недвижимости:	данные отсутствуют
10. Ограничения права без необходимости регистрации отдела, права, лица, органа:	данные отсутствуют
11. Сведения о невозможности государственной регистрации передела, прекращения, ограничения права на земельный участок из земель сельскохозяйственного назначения:	данные отсутствуют
Государственный регистратор	полное наименование должности
	М.П.
	инициалы, фамилия

Отчёт № 274/20 от 22.12.2020 г. об оценке земельных участков (3 ед.), расположенных в Раменском районе

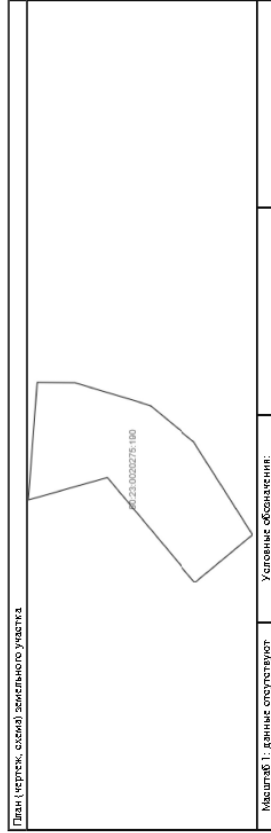
Раздел 3

Выписка из Единого государственного реестра недвижимости об объекте недвижимости
Описание местоположения земельного участка

Земельный участок

Лист № ... Радела 3, Всего листов раздела 3, Всего листов выписки: ...
93.12.020 № 99/02/02/063/97/2853

Кадастровый номер: 59:23:0020275:199



Масштаб 1: данные отсутствуют

Условные обозначения:

Государственный регистратор: _____

полное наименование должности: _____

подпись: _____

инициалы, фамилия: _____

М.П. _____

Раздел 3.1

Выписка из Единого государственного реестра недвижимости об объекте недвижимости
Описание местоположения земельного участка

Земельный участок

Лист № ... Радела 3.1, Всего листов раздела 3.1, Всего листов выписки: ...
93.12.020 № 99/02/02/063/97/2853

Кадастровый номер: 59:23:0020275:199

Коды: лп	Координаты точек		Длина участка по сторонам, м	Описание застройки на местности	Кадастровый номер соседних земельных участков	Сведения об адресах правообладателей соседних земельных участков
	начальная	конечная				
1	2	3	4	5	6	7
1	1	2	данные отсутствуют	данные отсутствуют	данные отсутствуют	данные отсутствуют
2	2	3	данные отсутствуют	данные отсутствуют	данные отсутствуют	данные отсутствуют
3	3	4	данные отсутствуют	данные отсутствуют	данные отсутствуют	данные отсутствуют
4	4	5	данные отсутствуют	данные отсутствуют	данные отсутствуют	данные отсутствуют
5	5	6	данные отсутствуют	данные отсутствуют	данные отсутствуют	данные отсутствуют
6	6	7	данные отсутствуют	данные отсутствуют	данные отсутствуют	данные отсутствуют
7	7	8	данные отсутствуют	данные отсутствуют	данные отсутствуют	данные отсутствуют
8	8	9	данные отсутствуют	данные отсутствуют	данные отсутствуют	данные отсутствуют
9	9	10	данные отсутствуют	данные отсутствуют	данные отсутствуют	данные отсутствуют
10	10	1	данные отсутствуют	данные отсутствуют	данные отсутствуют	данные отсутствуют

Государственный регистратор: _____

полное наименование должности: _____

подпись: _____

инициалы, фамилия: _____

М.П. _____

Отчёт № 274/20 от 22.12.2020 г. об оценке земельных участков (3 ед.), расположенных в Раменском районе

Рядов 1

ОПИС ЕГРН
полное наименование органа государственной власти

Выписка из Единого государственного реестра недвижимости об объекте недвижимости
Сведения о кадастровом реестре недвижимости

На основании запроса от 03.12.2020 г., поступившего на рассмотрение от 03.12.2020 г., сообщаем, что согласно записям Единого государственного реестра недвижимости:

Земельный участок	
Лист № ... Раздела ...	Всего листов раздела ...
93.12.020 № 99/20/003/88/20/0	59/23/002/75/193
Кадастровый номер: 59/23/002/75/193	
Наименование кадастрового квартала: 50/23/002/073	
Ранее присвоенный государственный учетный номер: 28.11.2012	
Адрес: Московская область, г.Раменское, ул.Серебряная, уч.3	
Площадь: 162741 кв. м	
Кадастровая стоимость, руб.: 428308.83	
Кадастровые номера расположенных в пределах земельного участка объектов недвижимости: 50/23/006/000/162112, 50/23/006/000/161958	
Кадастровые номера объектов недвижимости, на которых образован объект недвижимости: 50/23/002/75/4	
Кадастровые номера образованных объектов недвижимости: данные отсутствуют	
Сведения о включении объекта недвижимости в состав предприятия как имущественного комплекса: данные отсутствуют	
Государственный регистратор:	полное наименование должности: инициалы, фамилия
	М.П.

Рядов 1

ОПИС ЕГРН
полное наименование органа государственной власти

Выписка из Единого государственного реестра недвижимости об объекте недвижимости
Сведения о кадастровом реестре недвижимости

На основании запроса от 03.12.2020 г., поступившего на рассмотрение от 03.12.2020 г., сообщаем, что согласно записям Единого государственного реестра недвижимости:

Земельный участок	
Лист № ... Раздела ...	Всего листов раздела ...
93.12.020 № 99/20/003/88/20/0	59/23/002/75/193
Кадастровый номер: 59/23/002/75/193	
Категория земель: Земли населенных пунктов	
Виды разрешенного использования: Для сельскохозяйственного производства	
Сведения о кадастровом инжестре: Чалдыгин Михаил Егорович №50-10-226 от 21.12.2010 г.	
Сведения о лесах, водных объектах и об иных природных объектах, расположенных в пределах земельного участка: данные отсутствуют	
Сведения о том, что земельный участок полностью или частично расположен в границах зоны с особыми условиями использования территории или территории объекта курортного назначения: данные отсутствуют	
Сведения о том, что земельный участок расположен в границах особой экономической зоны, территории опережающего социально-экономического развития, зоны территориального развития в Российской Федерации, портовой зоны: данные отсутствуют	
Сведения о том, что земельный участок расположен в границах особо охраняемой природной территории, зонных, охотничьих, угольных, лесных, лесопарковых: данные отсутствуют	
Сведения о результатах проведения государственного земельного надзора: данные отсутствуют	
Сведения о наложении земельного участка в границах территории, в отношении которой утвержден проект межевания территории: данные отсутствуют	
Государственный регистратор:	полное наименование должности: инициалы, фамилия
	М.П.

Отчёт № 274/20 от 22.12.2020 г. об оценке земельных участков (3 ед.), расположенных в Раменском районе

Лист 1

Выписка из Единого государственного реестра недвижимости об объекте недвижимости
Сведения о зарегистрированной области недвижимости

Земельный участок	
Лист № ... Радела ...	Всего листов радела ...
93.12.020 № 99/02/003/03/98/030	59/23/002/02/75/193
Кадастровый номер:	
Условный номер земельного участка:	
Сведения о принятии акта и (или) заключении договора, предпринятых действиях в соответствии с требованиями законодательства по установлению фактического владения земельным участком, находящимся в государственной или муниципальной собственности земельного участка для строительства жилого дома социального использования или жилого дома коммерческого использования:	данные отсутствуют
Сведения о том, что земельный участок или земельные участки обрабатываются на основании решения об изъятии недвижимости для государственных или муниципальных нужд:	данные отсутствуют
Сведения о том, что земельный участок обрабатывается на земельный участок, государственная собственность на который не разграничена:	данные отсутствуют
Сведения о наличии земельного спора о месте пограничии границ земельных участков:	данные отсутствуют
Сведения об объекте недвижимости имеют статус "актуальные"	Сведения об объекте недвижимости имеют статус "актуальные"
Для данного земельного участка обеспечен доступ посредством земельного участка (земельных участков) с кадастровым номером (кадастровыми номерами) Земли общего пользования. Сведения о видах разрешенного использования имеют статус «Актуальные и действительные». Право отграничения права, обременение объекта недвижимости зарегистрировано на данный объект недвижимости с видами разрешенного использования отсутствуют. Сведения необходимые для заполнения раздела 3.1 отсутствуют.	Для данного земельного участка обеспечен доступ посредством земельного участка (земельных участков) с кадастровым номером (кадастровыми номерами) Земли общего пользования. Сведения о видах разрешенного использования имеют статус «Актуальные и действительные». Право отграничения права, обременение объекта недвижимости зарегистрировано на данный объект недвижимости с видами разрешенного использования отсутствуют. Сведения необходимые для заполнения раздела 3.1 отсутствуют.
Получатель выписки:	
Екатерина Артем Владимировна	
Государственный регистратор	полное наименование должности
М.П.	
полное наименование должности	инициалы, фамилия
М.П.	
ЗГИС ЕГРН	

Лист 2

Выписка из Единого государственного реестра недвижимости об объекте недвижимости
Сведения о зарегистрированных правах

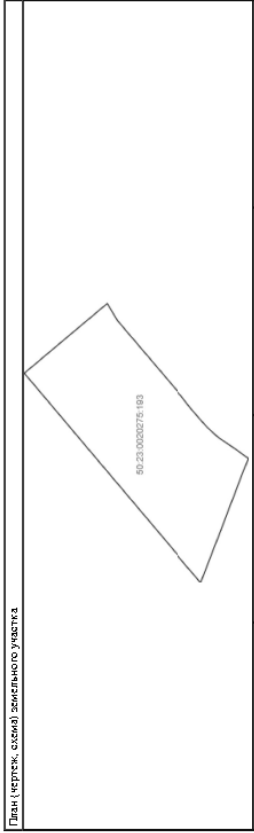
Земельный участок	
Лист № ... Радела ...	Всего листов радела ...
93.12.020 № 99/02/003/03/98/030	59/23/002/02/75/193
Кадастровый номер:	
Правообладатель (правообладатели):	
1.1. Общество с ограниченной ответственностью "РИК", ИНН: 5040586363	
2. Вид, номер листа государственной регистрации права:	
2.1. Собственность, № 50-50-23/2020/2-191 от 11.01.2013	
3. Отграничение прав и обременение объекта недвижимости:	
не зарегистрировано	
4. Договор участия в долевом строительстве:	
данные отсутствуют	
5. Заключены в судебном порядке права требования:	
данные отсутствуют	
6. Сведения о возмещении в отношении зарегистрированного права:	
данные отсутствуют	
7. Государственных и муниципальных нужд:	
данные отсутствуют	
8. Сведения о невозможности государственной регистрации без личного участия правообладателя или его законного представителя:	
данные отсутствуют	
9. Правотрагивания и сведения о наличии ограничений, не имеющих публичного характера, связанных с проведением государственной регистрации права (перехода, прекращения права), отграничения права или обременения объекта недвижимости, сделки в отношении объекта недвижимости:	
данные отсутствуют	
10. Отграничения права без необходимости регистрации перехода, права, прекращения права без необходимости в силу закона соглашения третьего лица, органа:	
данные отсутствуют	
11. Прекращения, ограничения права на земельный участок из земель государственного назначения:	
данные отсутствуют	
Государственный регистратор	полное наименование должности
М.П.	
полное наименование должности	инициалы, фамилия
М.П.	
ЗГИС ЕГРН	

Отчёт № 274/20 от 22.12.2020 г. об оценке земельных участков (3 ед.), расположенных в Раменском районе

Раздел 3

Выписка из Единого государственного реестра недвижимости об объекте недвижимости
Описание местоположения земельного участка

Земельный участок	
Лист № ... Радега 3	Всего листов радега 3
93.12.020 № 992/020/203/98/010	Всего разделов ...
Кадастровый номер:	50:23:0020275:193



План (чертёж, схема) земельного участка	Условные обозначения:
Масштаб 1: данные отсутствуют	полный
Государственный регистратор	инициалы, фамилия
полное наименование должности	М.П.

Раздел 3.2

Выписка из Единого государственного реестра недвижимости об объекте недвижимости
Описание местоположения земельного участка

Земельный участок	
Лист № ... Радега 3.2	Всего листов выписки: ...
93.12.020 № 992/020/203/98/010	Всего разделов ...
Кадастровый номер:	50:23:0020275:193

Номер точки	Координаты		Список записей на местности	Средняя квадратическая погрешность определения координат абсциссы и ординаты земельного участка, м
	X	Y		
1	445950.52	2237530.27	данные отсутствуют	5
2	445942.81	2237594.27	данные отсутствуют	
3	449143.82	2237677.64	данные отсутствуют	
4	449117.79	2237634.3	данные отсутствуют	
5	445964.48	2237606.94	данные отсутствуют	
6	445969.62	2237577.68	данные отсутствуют	
7	448923.07	2237475.63	данные отсутствуют	
8	448960.41	2237449.18	данные отсутствуют	
9	448959.1	2237448.38	данные отсутствуют	
10	448923.01	2237413.02	данные отсутствуют	
11	448892.36	2237387.16	данные отсутствуют	
12	448864.36	2237341.51	данные отсутствуют	
13	448823.5	2237313.58	данные отсутствуют	
14	448793.21	2237292.45	данные отсутствуют	
15	448791.43	2237286.97	данные отсутствуют	

Государственный регистратор	полный
полное наименование должности	инициалы, фамилия
	М.П.

Отчёт № 274/20 от 22.12.2020 г. об оценке земельных участков (3 ед.), расположенных в Раменском районе

Раздел 3.2

Выписка из Единого государственного реестра недвижимости об объекте недвижимости
Описание местоположения земельного участка

Земельный участок

Лист № ... Радега 3.2. Всего листов раздела 3.2. ... Всего разделов: ... Всего листов выписки: ...
03.12.020 № 99/20/020/203/98/200

Кадастровый номер: 50:23:0020275:193

Сведения о характерных точках границ земельного участка

Система координат: МСК-73

Рядовый номер точки	Координаты		Списание записей на местности	Средняя квадратическая погрешность определения координат характерных точек границ земельного участка, и
	X	Y		
1	2	3	4	5
16	448506.94	2337253.14	данные отсутствуют	данные отсутствуют
17	448529.33	2337110.75	данные отсутствуют	данные отсутствуют
18	448509.18	2336979.12	данные отсутствуют	данные отсутствуют
19	448167.27	2337285.48	данные отсутствуют	данные отсутствуют
20	448300.33	2337443.98	данные отсутствуют	данные отсутствуют

Государственный регистратор

полное наименование должности

подпись

М.П.

ФГИС ЕГРН

инициалы, фамилия

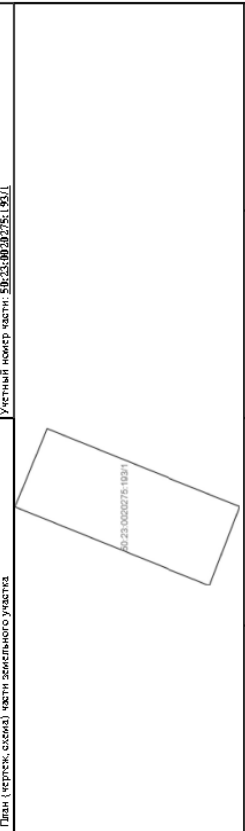
Раздел 4

Выписка из Единого государственного реестра недвижимости об объекте недвижимости
Сведения о частях земельного участка

Земельный участок

Лист № ... Радега 4. Всего листов раздела 4.1. ... Всего разделов: ... Всего листов выписки: ...
03.12.020 № 99/20/020/203/98/200

Кадастровый номер: 50:23:0020275:193



Масштаб 1: данные отсутствуют

Условные обозначения:

Государственный регистратор

полное наименование должности

подпись

М.П.

ФГИС ЕГРН

инициалы, фамилия

Отчёт № 274/20 от 22.12.2020 г. об оценке земельных участков (3 ед.), расположенных в Раменском районе

Раздел 4.1

Выписка из Единого государственного реестра недвижимости об объекте недвижимости
Сведения о частях земельного участка

Земельный участок	
Лист № ... Радега 4.1	Всего листов радега 4.1: ...
03.12.2020 № 99/2020/003/802/00	Всего радегов: ...
Кадастровый номер:	59:23:00202/75:193
Участный номер части	Площадь (кв. м)
1	2
1	0
Содержание ограничения в использовании или ограничения права на объект недвижимости или обременения объекта недвижимости	
3	
Ограничение права на земельный участок, предусмотренное статьями 56, 58.1 Земельного кодекса Российской Федерации; Документ, содержащий описание объекта от 29.07.2020, срок действия: 21.09.2020	
Государственный регистратор	полное наименование должности
	подпись
	М.П.
	ИНН/ОГРН ЕФР:
	инициалы, фамилия

Раздел 4.2

Выписка из Единого государственного реестра недвижимости об объекте недвижимости
Сведения о частях земельного участка

Земельный участок			
Лист № ... Радега 4.2	Всего листов радега 4.2: ...		
03.12.2020 № 99/2020/003/802/00	Всего радегов: ...		
Кадастровый номер:	59:23:00202/75:193		
Участный номер части: 1	Сведения о характеристиках точек границы части (частей) земельного участка		
Система координат: ИСК-73			
Номер точки	Координаты, и	Описание застройки на местности	Средняя квадратическая погрешность определения координат характерных точек границы части земельного участка, и
	X	Y	
1	2	3	4
21	448904.5	2236991.48	данные отсутствуют
22	448905.92	2236987.74	данные отсутствуют
23	448915.07	2236991.47	данные отсутствуют
24	448913.36	2236995.17	данные отсутствуют
5			
Государственный регистратор	полное наименование должности		
	подпись		
	М.П.		
	ИНН/ОГРН ЕФР:		
	инициалы, фамилия		

Отчёт № 274/20 от 22.12.2020 г. об оценке земельных участков (3 ед.), расположенных в Раменском районе

ОПИС ЕГРН
полное наименование органа государственной власти

Выписка из Единого государственного реестра недвижимости об объекте недвижимости
Сведения о кадастровом номере объекта недвижимости

На основании запроса от 03.12.2020 г., поступившего на рассмотрение от 03.12.2020 г., сообщаем, что согласно записям Единого государственного реестра недвижимости:

Земельный участок		Лист № ... Раздела ...		Всего листов раздела ...		Всего листов выписки ...	
93.12.020 № 99:23:009:063:973:43		93.12.020 № 99:23:009:063:973:43		93.12.020 № 99:23:009:063:973:43		93.12.020 № 99:23:009:063:973:43	
Кадастровый номер:		59:23:002/75:199		59:23:002/75:199		59:23:002/75:199	
Категория земель:		Земли населенных пунктов		Земли населенных пунктов		Земли населенных пунктов	
Виды разрешенного использования:		для размещения объектов складского назначения		для размещения объектов складского назначения		для размещения объектов складского назначения	
Сведения о кадастровом инвентаре:		Члпавилин Михаил Егорович №50-10-226 от 21.12.2010 г.		Члпавилин Михаил Егорович №50-10-226 от 21.12.2010 г.		Члпавилин Михаил Егорович №50-10-226 от 21.12.2010 г.	
Сведения о лесах, водных объектах и об иных природных объектах, расположенных в пределах земельного участка:		данные отсутствуют		данные отсутствуют		данные отсутствуют	
Сведения о том, что земельный участок полностью или частично расположен в границах зоны с особыми условиями использования территории или территории объекта курортного назначения:		данные отсутствуют		данные отсутствуют		данные отсутствуют	
Сведения о том, что земельный участок расположен в границах особой экономической зоны, территории опережающего социально-экономического развития, зоны территориального развития в Российской Федерации, портовой зоны:		данные отсутствуют		данные отсутствуют		данные отсутствуют	
Сведения о том, что земельный участок расположен в границах особо охраняемой природной территории, зонитерриториального развития в Российской Федерации, портовой зоны:		данные отсутствуют		данные отсутствуют		данные отсутствуют	
Сведения о результатах проведения государственного земельного надзора:		данные отсутствуют		данные отсутствуют		данные отсутствуют	
Сведения о кадастровых земельных участках в границах территории, в отношении которой утверждён проект межевания территории:		данные отсутствуют		данные отсутствуют		данные отсутствуют	
Государственный регистратор:		полное наименование должности:		подпись:		инициалы, фамилия:	
				М.П.		ОПИС ЕГРН	

ОПИС ЕГРН
полное наименование органа государственной власти

Выписка из Единого государственного реестра недвижимости об объекте недвижимости
Сведения о кадастровом номере объекта недвижимости

На основании запроса от 03.12.2020 г., поступившего на рассмотрение от 03.12.2020 г., сообщаем, что согласно записям Единого государственного реестра недвижимости:

Земельный участок		Лист № ... Раздела ...		Всего листов раздела ...		Всего листов выписки ...	
93.12.020 № 99:23:009:063:973:43		93.12.020 № 99:23:009:063:973:43		93.12.020 № 99:23:009:063:973:43		93.12.020 № 99:23:009:063:973:43	
Кадастровый номер:		59:23:002/75:199		59:23:002/75:199		59:23:002/75:199	
Категория земель:		Земли населенных пунктов		Земли населенных пунктов		Земли населенных пунктов	
Виды разрешенного использования:		для размещения объектов складского назначения		для размещения объектов складского назначения		для размещения объектов складского назначения	
Сведения о кадастровом инвентаре:		Члпавилин Михаил Егорович №50-10-226 от 21.12.2010 г.		Члпавилин Михаил Егорович №50-10-226 от 21.12.2010 г.		Члпавилин Михаил Егорович №50-10-226 от 21.12.2010 г.	
Сведения о лесах, водных объектах и об иных природных объектах, расположенных в пределах земельного участка:		данные отсутствуют		данные отсутствуют		данные отсутствуют	
Сведения о том, что земельный участок полностью или частично расположен в границах зоны с особыми условиями использования территории или территории объекта курортного назначения:		данные отсутствуют		данные отсутствуют		данные отсутствуют	
Сведения о том, что земельный участок расположен в границах особой экономической зоны, территории опережающего социально-экономического развития, зоны территориального развития в Российской Федерации, портовой зоны:		данные отсутствуют		данные отсутствуют		данные отсутствуют	
Сведения о результатах проведения государственного земельного надзора:		данные отсутствуют		данные отсутствуют		данные отсутствуют	
Сведения о кадастровых земельных участках в границах территории, в отношении которой утверждён проект межевания территории:		данные отсутствуют		данные отсутствуют		данные отсутствуют	
Государственный регистратор:		полное наименование должности:		подпись:		инициалы, фамилия:	
				М.П.		ОПИС ЕГРН	

Отчёт № 274/20 от 22.12.2020 г. об оценке земельных участков (3 ед.), расположенных в Раменском районе

Лист 1

Выписка из Единого государственного реестра недвижимости об объекте недвижимости
Сведения о зарегистрированной области недвижимости

Земельный участок	
Лист № ... Радела ...	Всего листов выписки: ...
93.12.020 № 99-02/003/2020/03/7343	59-23-002/2020/199
Кадастровый номер:	
Условный номер земельного участка:	
Сведения о принятии акта и (или) заключении договора, предусматривающих предоставление в собственность с возмездным участком недвижимости по основаниям, предусмотренным законодательством Российской Федерации, нахождение в государственной или муниципальной собственности земельного участка для строительства жилого дома социального использования или жилого дома коммерческого использования:	данные отсутствуют
Сведения о том, что земельный участок или земельные участки образованы на основании решения об изъятии земельного участка и (или) расположенного на нем объекта недвижимости для государственных или муниципальных нужд:	данные отсутствуют
Сведения о том, что земельный участок образован из земель или земельного участка, государственная собственность на которые не разграничена:	данные отсутствуют
Сведения о наличии заложенного зримо о месте похищения вещи земельных участков:	данные отсутствуют
Статус записи об объекте недвижимости:	Сведения об объекте недвижимости имеют статус "актуальные"
Свободы отпущены:	Для данного земельного участка обеспечен доступ посредством земельного участка (земельных участков) с кадастровым номером (кадастровыми номерами) 50:37/29 необходимые для заполнения раздела 4 отсутствуют. Сведения необходимые для заполнения раздела 4.1 отсутствуют. Сведения необходимые для заполнения раздела 4.2 отсутствуют.
Получатель выписки:	
Евгустав Артем Владимирович	
Государственный регистратор	
полное наименование должности	
полпечь	
ФГИС ЕГРН:	
инициалы, фамилия	
М.П.	

Лист 2

Выписка из Единого государственного реестра недвижимости об объекте недвижимости
Сведения о зарегистрированных правах

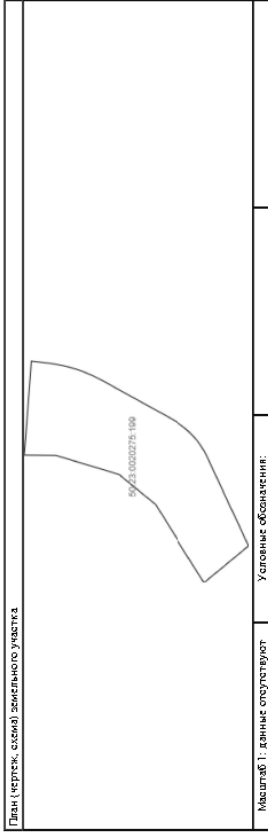
Земельный участок	
Лист № ... Радела ...	Всего листов выписки: ...
93.12.020 № 99-02/003/2020/03/7343	59-23-002/2020/199
Кадастровый номер:	
Условный номер земельного участка:	
1. Правообладатель (правообладатели):	1.1. Общество с ограниченной ответственностью "РЛК". ИНН: 5046086363
2. Вид, номер листа государственной регистрации права:	2.1. Собственность, № 50-50-3/2020/02-197 от 11.01.2013
3. Ограничение прав и обременение объекта недвижимости:	не зарегистрировано
4. Договор участия в долевой собственности:	данные отсутствуют
5. Заключены в судебном порядке права требования:	данные отсутствуют
6. Сведения о возмещении в отношении зарегистрированного права:	данные отсутствуют
7. Сведения о наличии решения об изъятии объекта недвижимости для государственных и муниципальных нужд:	данные отсутствуют
8. Сведения о невозможности государственной регистрации без личного участия правообладателя или его законного представителя:	данные отсутствуют
9. Правовые акты и сведения о наличии ограничений, не имеющих правовых последствий в отношении государственной регистрации права (перехода, прекращения права), ограничения права или обременения объекта недвижимости, сделки в отношении объекта недвижимости:	данные отсутствуют
10. Ограничения права без необходимости регистрации перехода, права, прекращения права без необходимости в силу закона соглашения третьего лица, органа:	данные отсутствуют
11. Сведения о невозможности государственной регистрации перехода, прекращения, ограничения права на земельный участок из земель сельскохозяйственного назначения:	данные отсутствуют
Государственный регистратор	
полное наименование должности	
полпечь	
ФГИС ЕГРН:	
инициалы, фамилия	
М.П.	

Отчёт № 274/20 от 22.12.2020 г. об оценке земельных участков (3 ед.), расположенных в Раменском районе

Раздел 3

Выписка из Единого государственного реестра недвижимости об объекте недвижимости
Описание местоположения земельного участка

Земельный участок	
Лист № ... Радела 3	Всего листов раздела 3
93.12.020 № 99:23:002/2020/003/7343	59:23:002/20/003/7343
Кадастровый номер:	59:23:002/20/003/199



Масштаб 1: данные отсутствуют	Условные обозначения:
Государственный регистратор	полный
полное наименование должности	
М.П.	
ФГИС ЕГРН:	
инициалы, фамилия	

Раздел 3.1

Выписка из Единого государственного реестра недвижимости об объекте недвижимости
Описание местоположения земельного участка

Земельный участок	
Лист № ... Радела 3.1	Всего листов раздела 3.1
93.12.020 № 99:23:002/2020/003/7343	59:23:002/20/003/199
Кадастровый номер:	59:23:002/20/003/199

Коды	Исчерпывающее описание границ земельного участка	Протяженность поперечника, м	Описание обременения на местности	Кадастровый номер смежных земельных участков	Сведения об адресах правообладателей смежных земельных участков		
						начальная	конечная
1	2	3	4	5	6	7	8
1	1	2	данные отсутствуют	данные отсутствуют	данные отсутствуют	данные отсутствуют	данные отсутствуют
2	2	3	данные отсутствуют	данные отсутствуют	данные отсутствуют	данные отсутствуют	данные отсутствуют
3	3	4	данные отсутствуют	данные отсутствуют	данные отсутствуют	данные отсутствуют	данные отсутствуют
4	4	5	данные отсутствуют	данные отсутствуют	данные отсутствуют	данные отсутствуют	данные отсутствуют
5	5	6	данные отсутствуют	данные отсутствуют	данные отсутствуют	данные отсутствуют	данные отсутствуют
6	6	7	данные отсутствуют	данные отсутствуют	данные отсутствуют	данные отсутствуют	данные отсутствуют
7	7	8	данные отсутствуют	данные отсутствуют	данные отсутствуют	данные отсутствуют	данные отсутствуют
8	8	9	данные отсутствуют	данные отсутствуют	данные отсутствуют	данные отсутствуют	данные отсутствуют
9	9	10	данные отсутствуют	данные отсутствуют	данные отсутствуют	данные отсутствуют	данные отсутствуют
10	10	11	данные отсутствуют	данные отсутствуют	данные отсутствуют	данные отсутствуют	данные отсутствуют
11	11	12	данные отсутствуют	данные отсутствуют	данные отсутствуют	данные отсутствуют	данные отсутствуют
12	12	13	данные отсутствуют	данные отсутствуют	данные отсутствуют	данные отсутствуют	данные отсутствуют
13	13	14	данные отсутствуют	данные отсутствуют	данные отсутствуют	данные отсутствуют	данные отсутствуют
14	14	15	данные отсутствуют	данные отсутствуют	данные отсутствуют	данные отсутствуют	данные отсутствуют
15	15	16	данные отсутствуют	данные отсутствуют	данные отсутствуют	данные отсутствуют	данные отсутствуют

Государственный регистратор	полный
полное наименование должности	
М.П.	
ФГИС ЕГРН:	
инициалы, фамилия	

Отчёт № 274/20 от 22.12.2020 г. об оценке земельных участков (3 ед.), расположенных в Раменском районе

Раздел 3.1

Выписка из Единого государственного реестра недвижимости об объекте недвижимости
Описание местоположения земельного участка

Земельный участок	
Лист № ... Радега 3.1	Всего листов раздела 3.1: ...
03.12.2020 № 99/20/020/2003/7343	Всего разделов: ...
Кадастровый номер:	50:23:002/75: 99

Номер п/п	Номер точки на плане	Дирекционный угол	Горизонтальное проложение, м	Описание заграждения на местности	Кадастровые номера смежных участков	Сведения об адресах правообладателей смежных земельных участков
1	2	3	4	5	6	7
	16	17	даные отсутствуют	даные отсутствуют	даные отсутствуют	даные отсутствуют
	17	18	даные отсутствуют	даные отсутствуют	даные отсутствуют	даные отсутствуют
	18	19	даные отсутствуют	даные отсутствуют	даные отсутствуют	даные отсутствуют
	19	20	даные отсутствуют	даные отсутствуют	даные отсутствуют	даные отсутствуют
	20	21	даные отсутствуют	даные отсутствуют	даные отсутствуют	даные отсутствуют
	21	22	даные отсутствуют	даные отсутствуют	даные отсутствуют	даные отсутствуют
	22	23	даные отсутствуют	даные отсутствуют	даные отсутствуют	даные отсутствуют
	23	24	даные отсутствуют	даные отсутствуют	даные отсутствуют	даные отсутствуют
	24	25	даные отсутствуют	даные отсутствуют	даные отсутствуют	даные отсутствуют
	25	26	даные отсутствуют	даные отсутствуют	даные отсутствуют	даные отсутствуют
	26	27	даные отсутствуют	даные отсутствуют	даные отсутствуют	даные отсутствуют
	27	28	даные отсутствуют	даные отсутствуют	даные отсутствуют	даные отсутствуют
	28	29	даные отсутствуют	даные отсутствуют	даные отсутствуют	даные отсутствуют
	29	30	даные отсутствуют	даные отсутствуют	даные отсутствуют	даные отсутствуют
	30	31	даные отсутствуют	даные отсутствуют	даные отсутствуют	даные отсутствуют

Государственный регистратор	полное наименование должности	подпись	М.П.	инициалы, фамилия
-----------------------------	-------------------------------	---------	------	-------------------

Раздел 3.1

Выписка из Единого государственного реестра недвижимости об объекте недвижимости
Описание местоположения земельного участка

Земельный участок	
Лист № ... Радега 3.1	Всего листов раздела 3.1: ...
03.12.2020 № 99/20/020/2003/7343	Всего разделов: ...
Кадастровый номер:	50:23:002/75: 99

Номер п/п	Номер точки на плане	Дирекционный угол	Горизонтальное проложение, м	Описание заграждения на местности	Кадастровые номера смежных участков	Сведения об адресах правообладателей смежных земельных участков
1	2	3	4	5	6	7
	31	32	даные отсутствуют	даные отсутствуют	даные отсутствуют	даные отсутствуют
	32	33	даные отсутствуют	даные отсутствуют	даные отсутствуют	даные отсутствуют
	33	34	даные отсутствуют	даные отсутствуют	даные отсутствуют	даные отсутствуют
	34	35	даные отсутствуют	даные отсутствуют	даные отсутствуют	даные отсутствуют
	35	36	даные отсутствуют	даные отсутствуют	даные отсутствуют	даные отсутствуют
	36	37	даные отсутствуют	даные отсутствуют	даные отсутствуют	даные отсутствуют
	37	38	даные отсутствуют	даные отсутствуют	даные отсутствуют	даные отсутствуют
	38	39	даные отсутствуют	даные отсутствуют	даные отсутствуют	даные отсутствуют
	39	40	даные отсутствуют	даные отсутствуют	даные отсутствуют	даные отсутствуют
	40	1	даные отсутствуют	даные отсутствуют	даные отсутствуют	даные отсутствуют

Государственный регистратор	полное наименование должности	подпись	М.П.	инициалы, фамилия
-----------------------------	-------------------------------	---------	------	-------------------

Отчёт № 274/20 от 22.12.2020 г. об оценке земельных участков (3 ед.), расположенных в Раменском районе

Раздел 3.2

Выписка из Единого государственного реестра недвижимости об объекте недвижимости
Описание местоположения земельного участка

Земельный участок	
Лист № ... Радега 3.2	Всего листов радега 3.2: ...
93.12.020 № 99:02:001/203/973/43	Всего листов выписки: ...
Кадастровый номер:	59:23:002/75: 99

Сведения о характерных точках границы земельного участка				
Система координат: МСК-50, зона 2				
Зона №	Координаты	Следующие записления на местности	Средняя квадратическая погрешность определения координат характерных точек границы земельного участка, м	
Номер точки	X	Y	5	
1	445948.88	2237883.26	62600300000	2.5
2	445933.83	2238096.16	62600300000	2.5
3	445905.19	2238092.76	62600300000	2.5
4	445953.98	2238091.5	62600300000	2.5
5	445976.41	2238088.54	62600300000	2.5
6	445961.11	2238085.48	62600300000	2.5
7	445949.8	2238082.73	62600300000	2.5
8	445933.77	2238078.08	62600300000	2.5
9	445915.98	2238071.91	62600300000	2.5
10	445892.61	2238063.26	62600300000	2.5
11	445873.86	2238052.22	62600300000	2.5
12	445846.19	2238046.83	62600300000	2.5
13	445835.19	2238041.26	62600300000	2.5
14	445804.86	2238031.7	62600300000	2.5
15	445377.18	2237998.55	62600300000	2.5

Государственный регистратор	полное наименование должности	подпись	М.П.
			Инициалы, Фамилия

Раздел 3.2

Выписка из Единого государственного реестра недвижимости об объекте недвижимости
Описание местоположения земельного участка

Земельный участок	
Лист № ... Радега 3.2	Всего листов радега 3.2: ...
93.12.020 № 99:02:001/203/973/43	Всего листов выписки: ...
Кадастровый номер:	59:23:002/75: 99

Сведения о характерных точках границы земельного участка				
Система координат: МСК-50, зона 2				
Зона №	Координаты	Следующие записления на местности	Средняя квадратическая погрешность определения координат характерных точек границы земельного участка, м	
Номер точки	X	Y	5	
16	445943.85	2237985.12	62600300000	2.5
17	445928.59	2237970.81	62600300000	2.5
18	445913.19	2237963.12	62600300000	2.5
19	445904.98	2237958	62600300000	2.5
20	445898.1	2237953.8	62600300000	2.5
21	445925.41	2237944.1	62600300000	2.5
22	445915.73	2237935.3	62600300000	2.5
23	445927.1	2237928.64	62600300000	2.5
24	445938.04	2237918.21	62600300000	2.5
25	445949.02	2237903.13	62600300000	2.5
26	445924.82	2237893	62600300000	2.5
27	445916.57	2237880.93	62600300000	2.5
28	445921.79	2237868.53	62600300000	2.5
29	445927.11	2237856.36	62600300000	2.5
30	445936.87	2237843.55	62600300000	2.5

Государственный регистратор	полное наименование должности	подпись	М.П.
			Инициалы, Фамилия

Отчёт № 274/20 от 22.12.2020 г. об оценке земельных участков (3 ед.), расположенных в Раменском районе

Раздел 3.2

Выписка из Единого государственного реестра недвижимости об объекте недвижимости
Описание местоположения земельного участка

Земельный участок			
Лист № ...	Радега 3.2	Всего листов радега 3.2	Всего листов выписки ...
03.12.2020 № 99/23/002/2020/02/75/199			
Кадастровый номер:		59:23/002/2020/75/199	

№ п/п	Координаты			Средняя квадратическая погрешность определения координат характерных точек границ земельного участка, м	Средняя квадратическая погрешность определения координат характерных точек границ земельного участка, м
	X	Y	Z		
1	449186.5	2337770.81	4	626003000000	2.5
31	449175.98	2337748.13	4	626003000000	2.5
32	449155.46	2337702.66	4	626003000000	2.5
33	449143.82	2337677.64	4	626003000000	2.5
34	449243.81	2337594.27	4	626003000000	2.5
35	449155.92	2337770.71	4	626003000000	2.5
36	449155.92	2337770.71	4	626003000000	2.5
37	449155.92	2337770.71	4	626003000000	2.5
38	449155.92	2337770.71	4	626003000000	2.5
39	449155.92	2337770.71	4	626003000000	2.5
40	449155.92	2337770.71	4	626003000000	2.5

Сведения о характерных точках границ земельного участка	Средняя квадратическая погрешность определения координат характерных точек границ земельного участка
Система координат: МСК-50, зона 2	0,01 м
Государственный регистратор	
полное наименование юрлицности	подпись
	М.П.
ИПИС ЕГРН:	
	инициалы, фамилия

Раздел 3.2

Выписка из Единого государственного реестра недвижимости об объекте недвижимости
Описание местоположения земельного участка

Земельный участок			
Лист № ...	Радега 3.2	Всего листов радега 3.2	Всего листов выписки ...
03.12.2020 № 99/23/002/2020/02/75/199			
Кадастровый номер:		59:23/002/2020/75/199	

№ п/п	Координаты			Средняя квадратическая погрешность определения координат характерных точек границ земельного участка, м	Средняя квадратическая погрешность определения координат характерных точек границ земельного участка, м
	X	Y	Z		
1	449566.68	2337660.26	4	626003000000	2.5
2	449594.88	2337683.26	4	626003000000	2.5
3	449578.84	2337682.63	4	626003000000	2.5
4	449464.15	2337648.08	4	626003000000	2.5
5	449435.55	2337638.96	4	626003000000	2.5
6	449523.92	2337770.71	4	626003000000	2.5
7	449523.81	2337594.27	4	626003000000	2.5
8	449530.52	2337533.27	4	626003000000	2.5
9	449568.56	2337534.65	4	626003000000	2.5
10	449517.28	2337621.87	4	626003000000	2.5

Сведения о характерных точках границ земельного участка	Средняя квадратическая погрешность определения координат характерных точек границ земельного участка
Система координат: МСК-50, зона 2	0,01 м
Государственный регистратор	
полное наименование юрлицности	подпись
	М.П.
ИПИС ЕГРН:	
	инициалы, фамилия

Отчёт № 274/20 от 22.12.2020 г. об оценке земельных участков (3 ед.), расположенных в Раменском районе








Функциональные зоны

Сущ. План.

Жилые зоны

		Ж-1	Ж-1	зона многоквартирной застройки
		Ж-2	Ж-2	зона застройки индивидуальными жилыми домами

Общественно-деловые зоны

		О-1	О-1	многофункциональная общественно-деловая зона
		О-2	О-2	зона специализированной общественной застройки
		О-3		общественно-производственная зона

Производственные зоны

		П	П	производственная зона
		К	К	коммунальная зона

Отчёт № 274/20 от 22.12.2020 г. об оценке земельных участков (3 ед.), расположенных в Раменском районе

Геоportal Подмосковья

https://geoportal.mosreg.ru/planing?tab=planing&id=5023.0020275.1903&tab=planing


Информация об участке
5023.0020275.1903
Адрес: Московская область, Раменский район, сельское поселение Сафоновское
Площадь земельного участка: 79230 м²
Разрешённое использование (по документу): для сельскохозяйственного производства
Разрешённое использование (фактическое): 141030000000

Площадь пересечения с ЗОУИТ

1. Мелиоративные земли
Деревня-Погоново, АО Сафоновское
Площадь пересечения: 79230 м²
Процент пересечения: 100%
2. Приказовская территория в границах Раменской - границы полос водозащиты Подорова
Площадь пересечения: 79230 м²
Процент пересечения: 100%

Пересечения с территориальными зонами и их основные ВРИ (в соответствии с ПЗЗ)

- Автомобильный транспорт 2.0
- Оборудование площадки для занятий спортом 5.1.1)
- Площадки для занятий спортом 5.1.3)
- Обеспечение детской спортивной площадке 5.1.2.
- Обеспечение спортивно-рекреационной территории 5.1.1)
- Предпринимательство 4.0.
- Среднее и высшее профессиональное образование 3.5.2
- Дошкольное, начальное и среднее общее образование 3.5.1)
- Амбулаторно-поликлиническое обслуживание 3.4.1)
- Административные здания организаций, обеспечивающих предоставление коммунальных услуг 3.1.2)
- Предоставление коммунальных услуг 3.1.1)
- Коммунальное обслуживание 3.1.
- Общественное использование объектов капитального строительства 3.0.
- Хранение автотранспорта 2.1.1)
- **Многоквартирные жилые здания 2.1.1)**
- **Для индивидуального жилищного строительства 2.1)**



Найдите нам, мы на связи!

Геоportal Подмосковья

https://geoportal.mosreg.ru/planing?tab=planing&id=5023.0020275.1903&tab=planing

Информация об участке
5023.0020275.1903
Адрес: Московская область, Раменский район, сельское поселение Сафоновское
Площадь земельного участка: 103482 м²
Разрешённое использование (по документу): для сельскохозяйственного производства
Разрешённое использование (фактическое): 141030000000

Площадь пересечения с ЗОУИТ


1. Мелиоративные земли
Деревня-Погоново, АО Сафоновское
Площадь пересечения: 103482 м²
Процент пересечения: 100%
2. Приказовская территория в границах Раменской - границы полос водозащиты Подорова
Площадь пересечения: 103482 м²
Процент пересечения: 100%

Пересечения с территориальными зонами и их основные ВРИ (в соответствии с ПЗЗ)

- Обеспечение спортивно-рекреационной территории 5.1.1)
- Предпринимательство 4.0.
- Среднее и высшее профессиональное образование 3.5.2)
- Дошкольное, начальное и среднее общее образование 3.5.1)
- Амбулаторно-поликлиническое обслуживание 3.4.1)
- Административные здания организаций, обеспечивающих предоставление коммунальных услуг 3.1.2)
- Предоставление коммунальных услуг 3.1.1)
- Коммунальное обслуживание 3.1.
- Общественное использование объектов капитального строительства 3.0.
- Хранение автотранспорта 2.1.1)
- **Многоквартирные жилые здания 2.1.1)**
- **Для индивидуального жилищного строительства 2.1)**

Имеется техническое parceling (с 5 м² с 1 территориальной зоной, 1.3 зона Ж-2 (Зона застройки индивидуальными жилыми домами)

Для уточнения сведений обратиться в геоинформационную систему ЕГИС.



Найдите нам, мы на связи!