

«УТВЕРЖДАЮ»

Генеральный директор

ООО «КГФУ»



Берг Е.В.

ОТЧЕТ № 454/19

об оценке

земельных участков (5 ед.), для индивидуального жилищного строительства, расположенные в Раменском районе Московской области, входящих в состав имущества Закрытого паевого инвестиционного рентного фонда «Своя земля - рентный»

ДАТА ОЦЕНКИ: 20.12.2019 г.

ДАТА СОСТАВЛЕНИЯ ОТЧЕТА: 23.12.2019 г.

ЗАКАЗЧИК:

ООО «УК «ТДУ» Д.У. ЗПИФ рентный «Своя земля – рентный»

Исполнитель:

ООО «КГФУ»

МОСКВА 2019

СОДЕРЖАНИЕ

1. ОСНОВНЫЕ ФАКТЫ И ВЫВОДЫ.....	5
1.1. ОСНОВАНИЕ ДЛЯ ПРОВЕДЕНИЯ ОЦЕНЩИКОМ ОЦЕНКИ ОБЪЕКТА ОЦЕНКИ	5
1.2. ЦЕЛЬ ОЦЕНКИ	5
1.3. ОБЩАЯ ИНФОРМАЦИЯ, ИДЕНТИФИЦИРУЮЩАЯ ОБЪЕКТ ОЦЕНКИ.....	5
1.4. РЕЗУЛЬТАТЫ ОЦЕНКИ, ПОЛУЧЕННЫЕ ПРИ ПРИМЕНЕНИИ РАЗЛИЧНЫХ ПОДХОДОВ К ОЦЕНКЕ	5
1.5. ИТОГОВАЯ ВЕЛИЧИНА СТОИМОСТИ ОБЪЕКТА ОЦЕНКИ.....	5
1.6. Вид оцениваемой стоимости и результат оценки.....	6
2. ЗАДАНИЕ НА ОЦЕНКУ В СООТВЕТСТВИИ С ТРЕБОВАНИЯМИ ФЕДЕРАЛЬНЫХ СТАНДАРТОВ ОЦЕНКИ.....	9
3. СОДЕРЖАНИЕ И ОБЪЕМ РАБОТ, ИСПОЛЬЗОВАННЫХ ДЛЯ ПРОВЕДЕНИЯ ОЦЕНКИ.....	10
4. СВЕДЕНИЯ О ЗАКАЗЧИКЕ ОЦЕНКИ И ОБ ОЦЕНЩИКЕ	12
4.1. СВЕДЕНИЯ О ЗАКАЗЧИКЕ.....	12
4.2. СВЕДЕНИЯ ОБ ОЦЕНЩИКЕ, РАБОТАЮЩЕМ НА ОСНОВАНИИ ТРУДОВОГО ДОГОВОРА	12
4.3. СВЕДЕНИЯ О ЮРИДИЧЕСКОМ ЛИЦЕ, С КОТОРЫМ ОЦЕНЩИК ЗАКЛЮЧИЛ ТРУДОВОЙ ДОГОВОР	12
5. СВЕДЕНИЯ О НЕЗАВИСИМОСТИ ОЦЕНЩИКА И ЮРИДИЧЕСКОГО ЛИЦА, С КОТОРЫМ ОЦЕНЩИК ЗАКЛЮЧИЛ ТРУДОВОЙ ДОГОВОР	13
5.1. СВЕДЕНИЯ О НЕЗАВИСИМОСТИ ЮРИДИЧЕСКОГО ЛИЦА, С КОТОРЫМ ОЦЕНЩИК ЗАКЛЮЧИЛ ТРУДОВОЙ ДОГОВОР.....	13
5.2. СВЕДЕНИЯ О НЕЗАВИСИМОСТИ ОЦЕНЩИКА.....	13
6. ПРИНЯТЫЕ ПРИ ПРОВЕДЕНИИ ОЦЕНКИ ОБЪЕКТА ОЦЕНКИ ДОПУЩЕНИЯ И ОГРАНИЧИТЕЛЬНЫЕ УСЛОВИЯ.....	14
6.1. Допущения.....	14
6.2. ОГРАНИЧЕНИЯ И ПРЕДЕЛЫ ПРИМЕНЕНИЯ ПОЛУЧЕННОГО РЕЗУЛЬТАТА.....	14
7. ПРИМЕНЯЕМЫЕ СТАНДАРТЫ ОЦЕНОЧНОЙ ДЕЯТЕЛЬНОСТИ.....	17
7.1. ОБОСНОВАНИЕ ИСПОЛЬЗОВАНИЯ СТАНДАРТОВ ПРИ ПРОВЕДЕНИИ ОЦЕНКИ ОБЪЕКТА ОЦЕНКИ	17
7.2. МЕЖДУНАРОДНЫЕ СТАНДАРТЫ	17
7.3. ФЕДЕРАЛЬНЫЕ СТАНДАРТЫ ОЦЕНКИ	17
7.4. СТАНДАРТЫ И ПРАВИЛА ОЦЕНОЧНОЙ ДЕЯТЕЛЬНОСТИ САМОРЕГУЛИРУЕМОЙ ОРГАНИЗАЦИИ ОЦЕНЩИКОВ	17
7.5. СТАНДАРТЫ ОЦЕНКИ ДЛЯ ОПРЕДЕЛЕНИЯ СООТВЕТСТВУЮЩЕГО ВИДА СТОИМОСТИ ОБЪЕКТА ОЦЕНКИ	17
7.6. ИСПОЛЬЗУЕМАЯ ТЕРМИНОЛОГИЯ.....	17
8. ОПИСАНИЕ ОБЪЕКТА ОЦЕНКИ С УКАЗАНИЕМ ПЕРЕЧНЯ ДОКУМЕНТОВ, ИСПОЛЬЗУЕМЫХ ОЦЕНЩИКОМ И УСТАНОВЛИВАЮЩИХ КОЛИЧЕСТВЕННЫЕ И КАЧЕСТВЕННЫЕ ХАРАКТЕРИСТИКИ ОБЪЕКТА ОЦЕНКИ.....	22
8.1. Идентификация Объекта оценки.....	22
8.2. ОПИСАНИЕ МЕСТОПОЛОЖЕНИЯ ОБЪЕКТА ОЦЕНКИ.....	23
8.3. КОЛИЧЕСТВЕННЫЕ И КАЧЕСТВЕННЫЕ ХАРАКТЕРИСТИКИ ОБЪЕКТА ОЦЕНКИ.....	25
8.4. ПЕРЕЧЕНЬ ДОКУМЕНТОВ, ИСПОЛЬЗУЕМЫХ ОЦЕНЩИКОМ И УСТАНОВЛИВАЮЩИХ КОЛИЧЕСТВЕННЫЕ И КАЧЕСТВЕННЫЕ ХАРАКТЕРИСТИКИ ОБЪЕКТА ОЦЕНКИ	26
9. АНАЛИЗ РЫНКА ОБЪЕКТА ОЦЕНКИ, ЦЕНООБРАЗУЮЩИХ ФАКТОРОВ, А ТАКЖЕ ВНЕШНИХ ФАКТОРОВ, ВЛИЯЮЩИХ НА ЕГО СТОИМОСТЬ	27
9.1. АНАЛИЗ ВЛИЯНИЯ ОБЩЕЙ ПОЛИТИЧЕСКОЙ И СОЦИАЛЬНО-ЭКОНОМИЧЕСКОЙ ОБСТАНОВКИ В СТРАНЕ И РЕГИОНЕ РАСПОЛОЖЕНИЯ ОБЪЕКТА ОЦЕНКИ НА РЫНОК ОЦЕНИВАЕМОГО ОБЪЕКТА.....	27
9.2. ОПРЕДЕЛЕНИЕ СЕГМЕНТА РЫНКА, К КОТОРОМУ ПРИНАДЛЕЖИТ ОЦЕНИВАЕМЫЙ ОБЪЕКТ.....	33
9.3. АНАЛИЗ ОПТОВОГО РЫНКА ЗЕМЕЛЬНЫХ УЧАСТКОВ МОСКОВСКОЙ ОБЛАСТИ	33
9.4. АНАЛИЗ ФАКТИЧЕСКИХ ДАННЫХ О ЦЕНАХ СДЕЛОК И (ИЛИ) ПРЕДЛОЖЕНИЙ С ОБЪЕКТАМИ НЕДВИЖИМОСТИ ИЗ СЕГМЕНТОВ РЫНКА, К КОТОРЫМ МОЖЕТ БЫТЬ ОТНЕСЕН ОЦЕНИВАЕМЫЙ ОБЪЕКТ	37
9.5. АНАЛИЗ ВЛИЯНИЯ ФАКТИЧЕСКОГО НАЗНАЧЕНИЯ (МЕСТА ОБЩЕГО ПОЛЬЗОВАНИЯ) ЗЕМЕЛЬНОГО УЧАСТКА НА СТОИМОСТЬ.....	39
9.6. АНАЛИЗ ОСНОВНЫХ ФАКТОРОВ, ВЛИЯЮЩИХ НА СПРОС, ПРЕДЛОЖЕНИЕ И ЦЕНЫ СОПОСТАВИМЫХ ОБЪЕКТОВ НЕДВИЖИМОСТИ	47
9.7. ОСНОВНЫЕ ВЫВОДЫ ОТНОСИТЕЛЬНО РЫНКА НЕДВИЖИМОСТИ В СЕГМЕНТАХ, НЕОБХОДИМЫХ ДЛЯ ОЦЕНКИ.....	49
10. АНАЛИЗ НАИБОЛЕЕ ЭФФЕКТИВНОГО ИСПОЛЬЗОВАНИЯ.....	51
11. РАСЧЕТ СТОИМОСТИ ОБЪЕКТА	54
11.1. Рыночный (сравнительный) подход	58

11.2.	Доходный подход.....	59
11.3.	Затратный подход.....	61
11.4.	Расчет справедливой стоимости объекта оценки в рамках рыночного (сравнительного) подхода.....	62
12.	СОГЛАСОВАНИЕ РЕЗУЛЬТАТОВ ОЦЕНКИ.....	70
13.	ЗАКЛЮЧЕНИЕ ОБ ИТОГОВОЙ ВЕЛИЧИНЕ СТОИМОСТИ ОБЪЕКТА ОЦЕНКИ.....	71
14.	ЗАЯВЛЕНИЕ О СООТВЕТСТВИИ.....	72
	ПРИЛОЖЕНИЕ 1. ПЕРЕЧЕНЬ ДАННЫХ, ИСПОЛЬЗОВАННЫХ ПРИ ПРОВЕДЕНИИ ОЦЕНКИ ОБЪЕКТА ОЦЕНКИ.....	73
1.	ПРАВОВАЯ ИНФОРМАЦИЯ.....	73
2.	МЕТОДИЧЕСКАЯ ИНФОРМАЦИЯ.....	73
3.	РЫНОЧНАЯ ИНФОРМАЦИЯ.....	73
	ПРИЛОЖЕНИЕ 2. КОПИИ ДОКУМЕНТОВ, ПОДТВЕРЖДАЮЩИХ ПРАВОМОЧНОСТЬ ОЦЕНКИ.....	74
	ПРИЛОЖЕНИЕ 3. ОБЪЕКТЫ-АНАЛОГИ, ИСПОЛЬЗОВАННЫЕ В РАСЧЕТАХ.....	78
	ПРИЛОЖЕНИЕ 4. КОПИИ ДОКУМЕНТОВ ОБ ОБЪЕКТЕ ОЦЕНКИ.....	81

1. ОСНОВНЫЕ ФАКТЫ И ВЫВОДЫ

1.1. ОСНОВАНИЕ ДЛЯ ПРОВЕДЕНИЯ ОЦЕНЩИКОМ ОЦЕНКИ ОБЪЕКТА ОЦЕНКИ

Основанием проведения оценки является Задание на оценку № 53/19 от 20.12.2019 г. к Договору № КГФУ-СЗР-1/2016 от «14» июля 2016 года на оказание услуг по оценке объекта оценки, заключенный ООО «УК «ТДУ» Д.У. Закрытого паевого инвестиционного рентного фонда «Своя земля - рентный», именуемое в дальнейшем «Заказчик» и ООО «КГФУ», именуемым в дальнейшем «Исполнитель».

1.2. ЦЕЛЬ ОЦЕНКИ

Целью оценки является определение справедливой стоимости право требования на объект оценки, вид которой определяется в задании на оценку с учетом предполагаемого использования результата оценки (Международный стандарт финансовой отчетности (IFRS) 13 «Оценка справедливой стоимости», Федеральный стандарт оценки «Цель оценки и виды стоимости (ФСО №2)»).

1.3. ОБЩАЯ ИНФОРМАЦИЯ, ИДЕНТИФИЦИРУЮЩАЯ ОБЪЕКТ ОЦЕНКИ

Объектом оценки является: Земельные участки (5 ед.), для индивидуального жилищного строительства, расположенные в Раменском районе Московской области, входящие в состав имущества Закрытого паевого инвестиционного рентного фонда «Своя земля - рентный».

1.4. РЕЗУЛЬТАТЫ ОЦЕНКИ, ПОЛУЧЕННЫЕ ПРИ ПРИМЕНЕНИИ РАЗЛИЧНЫХ ПОДХОДОВ К ОЦЕНКЕ

В результате проведения расчётов различными подходами были получены следующие значения стоимости объекта оценки:

Объект оценки	Результаты оценки, полученные при применении различных подходов к оценке		
	Затратный подход, руб.	Сравнительный подход, руб.	Доходный подход, руб.
50:23:0020262:896	Не применялся	1 023 554	Не применялся
50:23:0020262:897	Не применялся	1 432 976	Не применялся
50:23:0020262:898	Не применялся	29 052	Не применялся
50:23:0020262:899	Не применялся	1 044 491	Не применялся
50:23:0020262:900	Не применялся	1 058 448	Не применялся

1.5. ИТОГОВАЯ ВЕЛИЧИНА СТОИМОСТИ ОБЪЕКТА ОЦЕНКИ

Справедливая стоимость Объекта оценки, определенная по состоянию на дату оценки округленно составляет:

4 588 600 (Четыре миллиона пятьсот восемьдесят восемь тысяч шестьсот) рублей, не облагается НДС¹

В том числе:

№ п/п	Кадастровый номер	Адрес расположения	Площадь, кв.м.	Справедливая стоимость (округленно), рублей
1	50:23:0020262:896	Российская Федерация, Московская область, Раменский муниципальный район, городское поселение Раменское, г. Раменское	880,00	1 023 600
2	50:23:0020262:897	Российская Федерация, Московская область, Раменский муниципальный район, городское поселение Раменское, г. Раменское	1 232,00	1 433 000
3	50:23:0020262:898	Российская Федерация, Московская область, Раменский муниципальный район, городское поселение Раменское, г. Раменское	892,00	29 100
4	50:23:0020262:899	Российская Федерация, Московская область, Раменский муниципальный район, городское поселение Раменское, г. Раменское	898,00	1 044 500

¹ В соответствии с подпунктом 6 пункта 2 статьи 146 главы 21 «Налог на добавленную стоимость» Налогового кодекса Российской Федерации операции по реализации земельных участков (долей в них) не облагаются налогом на добавленную стоимость.

№ п/п	Кадастровый номер	Адрес расположения	Площадь, кв.м.	Справедливая стоимость (округленно), рублей
5	50:23:0020262:900	Российская Федерация, Московская область, Раменский муниципальный район, городское поселение Раменское, г. Раменское	910,00	1 058 400

1.6. Вид оцениваемой стоимости и результат оценки

Исходя из цели оценки и условий Задания на оценку № 53/19 от 20.12.2019 г. к Договору № КГФУ-СЗР-1/2016 от «14» июля 2016 года об оценке имущества принят следующий вид оцениваемой стоимости – справедливая стоимость.

На основании Указания ЦБ РФ от 25.08.2015г. № 3758-У «1.3. Стоимость активов и величина обязательств определяются по справедливой стоимости в соответствии с Международным стандартом финансовой отчетности (IFRS) 13 «Оценка справедливой стоимости», введенным в действие на территории Российской Федерации приказом Министерства финансов Российской Федерации от 28.12.2015 г. № 217н.

На основании п.2 Международных стандартов финансовой отчетности (IFRS) 13 «Оценка справедливой стоимости»:

«Справедливая стоимость - оценка, основанная на рыночных данных, а не оценка, специфичная для организации. В отношении некоторых активов и обязательств могут быть доступны наблюдаемые рыночные сделки или рыночная информация. В отношении других активов и обязательств могут не быть доступными наблюдаемые рыночные сделки или рыночная информация. Однако цель оценки справедливой стоимости в обоих случаях одна - определить цену, по которой была бы осуществлена обычная сделка между участниками рынка с целью продажи актива или передачи обязательства на дату оценки в текущих рыночных условиях (то есть цену выхода на дату оценки с позиции участника рынка, который удерживает указанный актив или является должником по указанному обязательству).

Справедливая стоимость (fair value) - это цена, которая была бы получена при продаже актива или уплачена при передаче обязательства при проведении операции на добровольной основе между участниками рынка на дату оценки (см. МСФО (IFRS) 13 «Оценка справедливой стоимости»).

Справедливая стоимость - сумма, на которую можно обменять актив при совершении сделки между хорошо осведомленными, желающими совершить такую сделку, независимыми друг от друга сторонами (см. МСФО (IAS) 16 «Основные средства»).

Справедливой стоимостью основных средств в большинстве случаев является рыночная стоимость при условии продолжительного сохранения способа хозяйственного использования соответствующих объектов, т.е. использование для ведения одного и того же или аналогичного вида деятельности (см. МСФО (IAS) 16 «Основные средства»).

Цена, действующая на основном (или наиболее выгодном) рынке, использованная для оценки справедливой стоимости актива или обязательства, не должна корректироваться с учетом затрат по сделке. Затраты по сделке должны отражаться в учете в соответствии с другими МСФО.

Затраты по сделке не являются характеристикой актива или обязательства; они скорее являются специфическими для сделки и будут отличаться в зависимости от того, как предприятие вступает в сделку в отношении актива или обязательства.

Затраты по сделке не включают транспортные расходы. Если местонахождение является характеристикой актива (как, например, может быть в случае с товаром), цена на основном (или наиболее выгодном) рынке должна корректироваться с учетом расходов, при наличии таковых, которые были бы понесены на транспортировку актива от его текущего местонахождения до данного рынка.

Цель оценки справедливой стоимости заключается в том, чтобы определить цену, по которой

проводилась бы операция на добровольной основе по продаже актива или передаче обязательства между участниками рынка на дату оценки в текущих рыночных условиях.

Справедливая стоимость земельных участков, зданий и помещений в них, как правило, определяется на основе рыночных индикаторов путем оценки, которая обычно производится профессиональным оценщиком.

Справедливая стоимость включает в себя понятие Рыночной стоимости. Тем не менее, термин «справедливая стоимость» является родовым термином, используемым в бухгалтерском учете.

Понятие Справедливой стоимости шире, чем Рыночная стоимость, которая специфична для имущества.

Справедливая стоимость и Рыночная стоимость могут быть эквивалентными, когда Справедливая стоимость удовлетворяет всем требованиям определения Рыночной стоимости.

На основании МСО 2017, МСО 104 «Базы оценки», пункт 50 «Базы оценки по определению МСО - Справедливая стоимость (Equitable value)» - 50.1. Справедливая стоимость (Equitable value) — это расчетно-оценочная цена при передаче

актива или обязательства между конкретно идентифицированными, осведомленными и заинтересованными сторонами, которая отражает соответствующие интересы данных сторон.

50.2. Определение справедливой стоимости потребует оценку такой цены, которая будет являться справедливой [в сделке] между конкретно определенными сторонами с учетом всех преимуществ или отрицательных свойств, которые каждая из сторон обретет по сделке. Напротив, при определении рыночной стоимости, как правило, нужно забыть обо всех преимуществах или отрицательных свойствах, которые не будут в целом характерны или доступны для участников рынка.

50.3. Справедливая стоимость – это более широкое понятие, чем рыночная стоимость. Хотя часто цена, которая является справедливой в сделке между двумя сторонами, будет равна цене, которую можно получить на рынке, тем не менее, могут возникнуть ситуации, когда при определении справедливой стоимости необходимо будет принять во внимание моменты, которые не должны приниматься во внимание при определении рыночной стоимости, например, некоторые аспекты синергетической стоимости, возникающие при совмещении материальной заинтересованности.

50.4. К примерам использования справедливой стоимости относятся: (а) определение цены, справедливой в контексте владения акциями в некотируемом бизнесе, когда наличие долей в совместном капитале у двух конкретных сторон может означать, что цена, справедливая для них, отличается от цены, достижимой на рынке, а также (b) определение цены, которая являлась бы справедливой как для арендодателя, так и арендатора в рамках бессрочной передачи арендованного актива или при погашении арендного обязательства.

Согласно Федеральному закону №135-ФЗ от 20.12.1998 года «Об оценочной деятельности» в действующей редакции:

Рыночная стоимость - наиболее вероятная цена, по которой объект оценки может быть отчужден на дату оценки на открытом рынке в условиях конкуренции, когда стороны сделки действуют разумно, располагая всей необходимой информацией, а на величине цены сделки не отражаются какие-либо чрезвычайные обстоятельства, то есть когда:

- одна из сторон сделки не обязана отчуждать объект оценки, а другая сторона не обязана принимать исполнение;
- стороны сделки хорошо осведомлены о предмете сделки и действуют в своих интересах;
- объект оценки представлен на открытом рынке посредством публичной оферты, типичной для аналогичных объектов оценки;
- цена сделки представляет собой разумное вознаграждение за объект оценки и принуждения к

совершению сделки в отношении сторон сделки с чьей-либо стороны не было;

- платеж за объект оценки выражен в денежной форме.

Возможность отчуждения на открытом рынке означает, что объект оценки представлен на открытом рынке посредством публичной оферты, типичной для аналогичных объектов, при этом срок экспозиции объекта на рынке должен быть достаточным для привлечения внимания достаточного числа потенциальных покупателей.

Разумность действий сторон сделки означает, что цена сделки - наибольшая из достижимых по разумным соображениям цен для продавца и наименьшая из достижимых по разумным соображениям цен для покупателя.

Полнота располагаемой информации означает, что стороны сделки в достаточной степени информированы о предмете сделки, действуют, стремясь достичь условий сделки, наилучших с точки зрения каждой из сторон, в соответствии с полным объемом информации о состоянии рынка и объекте оценки, доступным на дату оценки.

Отсутствие чрезвычайных обстоятельств означает, что у каждой из сторон сделки имеются мотивы для совершения сделки, при этом в отношении сторон нет принуждения совершить сделку.

Установлению подлежит рыночная стоимость объекта оценки и в случае использования в нормативном правовом акте не предусмотренных Федеральным законом №135-ФЗ от 20.12.1998 года «Об оценочной деятельности» в действующей редакции или стандартами оценки терминов, определяющих вид стоимости объекта оценки, в том числе терминов «действительная стоимость», «разумная стоимость», «эквивалентная стоимость», «реальная стоимость» и других (см. Статью 7. Предположение об установлении рыночной стоимости объекта оценки» ФЗ №135 от 20.12.1998 года «Об оценочной деятельности» в действующей редакции).

Таким образом, в настоящем Отчете справедливая стоимость Объекта оценки эквивалентна рыночной стоимости объекта оценки.

2. ЗАДАНИЕ НА ОЦЕНКУ В СООТВЕТСТВИИ С ТРЕБОВАНИЯМИ ФЕДЕРАЛЬНЫХ СТАНДАРТОВ ОЦЕНКИ

Объект оценки	Земельные участки (5 ед.), для индивидуального жилищного строительства, расположенные в Раменском районе Московской области, входящие в состав имущества Закрытого паевого инвестиционного рентного фонда «Своя земля - рентный».
Имущественные права на объект оценки	Имущественные права на объект оценки – Общая долевая собственность. Субъект права: Владельцы инвестиционных паев Закрытого паевого инвестиционного рентного фонда «Своя земля - рентный», данные о которых устанавливаются на основании данных лицевых счетов владельцев инвестиционных паев в реестре владельцев инвестиционных паев и счетов депо владельцев инвестиционных паев. Ограничение (обременение) права: доверительное управление.
Характеристики объекта оценки и его оцениваемых частей или ссылки на доступные для оценщика документы, содержащие такие характеристики	Пообъектно в разделе 8,3, «Количественные и качественные характеристики объекта оценки»
Права, учитываемые при оценке объекта оценки, ограничения (обременения) этих прав, в том числе в отношении каждой из частей объекта оценки	Право собственности Согласно ст.209 ГК РФ «Содержание права собственности»: «Собственнику принадлежат права владения, пользования и распоряжения своим имуществом. Собственник вправе по своему усмотрению совершать в отношении принадлежащего ему имущества любые действия, не противоречащие закону и иным правовым актам и не нарушающие права и охраняемые законом интересы других лиц, в том числе отчуждать свое имущество в собственность другим лицам, передавать им, оставаясь собственником, права владения, пользования и распоряжения имуществом, отдавать имущество в залог и обременять его другими способами, распоряжаться им иным образом». На Объект оценки зарегистрированы обременения в виде доверительного управления. Учитывая цель оценки и ее предполагаемое использование – данное обременение не влияет на результат оценки и при проведении оценки данное обременение не учитывается.
Цели и задачи проведения оценки:	Определение справедливой стоимости Объекта оценки.
Предполагаемое использование результатов оценки и связанные с этим ограничения	Определение стоимости имущества, составляющего Закрытый паевой инвестиционный рентный фонд «Своя земля - рентный», в соответствии с требованиями Федерального закона от 29.11.2001 г. № 156-ФЗ «Об инвестиционных фондах» и Указания ЦБ РФ от 25.08.2015г. № 3758-У «Об определении стоимости чистых активов инвестиционных фондов, в том числе о порядке расчета среднегодовой стоимости чистых активов паевого инвестиционного фонда и чистых активов акционерного инвестиционного фонда, расчетной стоимости инвестиционных паев паевых инвестиционных фондов, стоимости имущества, переданного в оплату инвестиционных паев».
Вид определяемой стоимости объекта оценки	Справедливая стоимость - это цена, которая может быть получена при продаже актива или уплачена при передаче обязательства при проведении операции на добровольной основе на основном (или наиболее выгодном) рынке на дату оценки в текущих рыночных условиях (то есть выходная цена) независимо от того, является ли такая цена непосредственно наблюдаемой или рассчитывается с использованием другого метода оценки. (Международный стандарт финансовой отчетности (IFRS) 13 "Оценка справедливой стоимости" утв. Приказом Министерства финансов Российской Федерации от 18.07.2012 № 106н).
Ограничения, связанные с предполагаемым использованием результатов оценки	Результаты оценки могут быть использованы в целях вышеуказанного предполагаемого использования. Иное использование результатов оценки не предусматривается.
Используемые в Отчете стандарты оценки	<ul style="list-style-type: none"> Федеральный стандарт оценки «Общие понятия оценки, подходы к оценке и требования к проведению оценки (ФСО №1)», утвержден Приказом Минэкономразвития России № 297 от 20 мая 2015 года. Федеральный стандарт оценки «Цель оценки и виды стоимости (ФСО №2)», утвержден Приказом Минэкономразвития РФ № 298 от 20 мая 2015 года. Федеральный стандарт оценки «Требования к отчету об оценке (ФСО №3)», утвержден Приказом Минэкономразвития РФ № 299 от 20 мая 2015 года. Федеральный стандарт оценки «Оценка недвижимости (ФСО №7)», утвержден Приказом Минэкономразвития РФ № 661 от 25 сентября 2014 года. Свод стандартов оценки 2015 Общероссийской общественной организации «Российское общество оценщиков» (ССО РОО 2015). Протокол Совета РОО 07-Р от 23.12.2015 г. Международный стандарт финансовой отчетности (IFRS) 13 "Оценка справедливой стоимости"
Дата определения стоимости	20.12.2019 г.
Дата осмотра (обследования) объекта оценки:	20.12.2019 г.
Срок проведения работ	20.12.2019 г. – 23.12.2019г.
Допущения и ограничения, на которых должна основываться оценка	<ol style="list-style-type: none"> Исполнитель не несет ответственности за достоверность данных, содержащихся в документах, предоставленных Заказчиком. От Исполнителя не требуется проведения специальных видов экспертиз - юридической экспертизы правового положения оцениваемого объекта, строительно-технической и технологической экспертизы объекта оценки, санитарно-гигиенической и экологической экспертизы. От Оценщика не требуется приводить своего суждения о возможных границах интервала, в котором может находиться итоговая стоимость.

3. СОДЕРЖАНИЕ И ОБЪЕМ РАБОТ, ИСПОЛЬЗОВАННЫХ ДЛЯ ПРОВЕДЕНИЯ ОЦЕНКИ

Проведение оценки включало следующие этапы:

- заключение договора на проведение оценки, включающего задание на оценку;
- сбор и анализ информации, необходимой для проведения оценки;
- применение подходов к оценке, включая выбор методов оценки и осуществление необходимых расчетов;
- согласование (в случае необходимости) результатов и определение итоговой величины стоимости объекта оценки;
- составление отчета об оценке.

В отчет об оценке могут включаться расчетные величины и выводы по результатам дополнительных исследований, предусмотренные заданием на оценку, которые не рассматриваются как результат оценки в соответствии с Федеральным стандартом «Цель оценки и виды стоимости (ФСО № 2)», а также иные сведения, необходимые для полного и недвусмысленного толкования результатов проведения оценки объекта оценки, отраженных в отчете.

Оценщик осуществляет сбор и анализ информации, необходимой для проведения оценки объекта оценки. Оценщик изучает количественные и качественные характеристики объекта оценки, собирает информацию, существенную для определения стоимости объекта оценки теми подходами и методами, которые на основании суждения оценщика должны быть применены при проведении оценки, в том числе:

- информацию о политических, экономических, социальных и экологических и прочих факторах, оказывающих влияние на стоимость объекта оценки;
- информацию о спросе и предложении на рынке, к которому относится объект оценки, включая информацию о факторах, влияющих на спрос и предложение, количественных и качественных характеристиках данных факторов;
- информацию об объекте оценки, включая правоустанавливающие документы, сведения об обременениях, связанных с объектом оценки, информацию о физических свойствах объекта оценки, его технических и эксплуатационных характеристиках, износе и устареваниях, прошлых и ожидаемых доходах и затратах, данные бухгалтерского учета и отчетности, относящиеся к объекту оценки, а также иную информацию, существенную для определения стоимости объекта оценки.

Оценщиком соблюдены требования статьи 16 Федерального закона №135-ФЗ «Об оценочной деятельности в Российской Федерации» о независимости оценщика.

Оценщик вправе самостоятельно определять необходимость применения тех или иных подходов к оценке и конкретных методов оценки в рамках применения каждого из подходов.

При проведении оценки возможно установление дополнительных к указанным в задании на оценку допущений, связанных с предполагаемым использованием результатов оценки и спецификой объекта оценки.

Оценщик для получения итоговой стоимости объекта оценки осуществляет согласование (обобщение) результатов расчета стоимости объекта оценки при использовании различных подходов к оценке и методов оценки.

По итогам проведения оценки составляется отчет об оценке. Отчет об оценке представляет собой документ, содержащий сведения доказательственного значения, составленный в соответствии с

законодательством Российской Федерации об оценочной деятельности, в том числе Федеральным стандартом оценки №3, нормативными правовыми актами уполномоченного федерального органа, осуществляющего функции по нормативно-правовому регулированию оценочной деятельности, а также стандартами и правилами оценочной деятельности, установленными саморегулируемой организацией оценщиков, членом которой является оценщик, подготовивший отчет.

Итоговая величина рыночной или иной стоимости объекта оценки, указанная в отчете, составленном по основаниям и в порядке, которые предусмотрены Федеральным законом от 29 июля 1998 г. № 135-ФЗ «Об оценочной деятельности в Российской Федерации», признается достоверной и рекомендуемой для целей совершения сделки с объектом оценки, если в порядке, установленном законодательством Российской Федерации, или в судебном порядке не установлено иное.

При составлении отчета об оценке оценщик должен придерживаться следующих принципов:

- в отчете должна быть изложена информация, существенная с точки зрения оценщика для определения стоимости объекта оценки;
- информация, приведенная в отчете об оценке, существенным образом влияющая на стоимость объекта оценки, должна быть подтверждена;
- содержание отчета об оценке не должно вводить в заблуждение заказчика оценки и иных заинтересованных лиц (пользователи отчета об оценке), а также не должно допускать неоднозначного толкования полученных результатов;

Результатом оценки является итоговая величина стоимости объекта оценки. Результат оценки может использоваться при определении сторонами цены для совершения сделки или иных действий с объектом оценки, в том числе при совершении сделок купли-продажи, передаче в аренду или залог, страховании, кредитовании, внесении в уставный (складочный) капитал, для целей налогообложения, при составлении финансовой (бухгалтерской) отчетности, реорганизации юридических лиц и приватизации имущества, разрешении имущественных споров и в иных случаях.

4. СВЕДЕНИЯ О ЗАКАЗЧИКЕ ОЦЕНКИ И ОБ ОЦЕНЩИКЕ

4.1. СВЕДЕНИЯ О ЗАКАЗЧИКЕ

Организационно-правовая форма	Общество с ограниченной ответственностью
Полное наименование	Общество с ограниченной ответственностью «УПРАВЛЯЮЩАЯ КОМПАНИЯ «ТОВАРИЩЕСТВО ДОВЕРИТЕЛЬНОГО УПРАВЛЕНИЯ» Д.У. Закрытого паевого инвестиционного рентного фонда «Своя земля – рентный»
Место нахождения	105005, г. Москва, ул. Фридриха Энгельса, д. 20, стр. 2
ОГРН	1147746006583
Дата присвоения ОГРН	10.01.2014
Дата государственной регистрации	10.01.2014

4.2. СВЕДЕНИЯ ОБ ОЦЕНЩИКЕ, РАБОТАЮЩЕМ НА ОСНОВАНИИ ТРУДОВОГО ДОГОВОРА

Фамилия Имя Отчество	Давыдов Александр Владимирович
Дополнительные сведения об оценщике	Почтовый адрес: 125212, г. Москва, Кронштадтский бульвар, д. 7А, стр. 2, эт. 3, пом. I, ком. 2 Тел.: 8 (495) 740-99-75; Эл.адрес: formula-uspekha@bk.ru
Информация о членстве в саморегулируемой организации оценщиков	Членство в СРО – член Общероссийской общественной организации «Российское общество оценщиков»; включен в реестр оценщиков за регистрационным № 4618. Общероссийская общественная организация «Российское общество оценщиков», 107078, 1-ый Басманный переулок, д.2А, офис 5. Контактный телефон. (495) 657-8637, Внесена в единый государственный реестр саморегулируемых организаций оценщиков за рег. № 0003, 09.07.2007 г.
Номер и дата выдачи документа, подтверждающего получение профессиональных знаний в области оценочной деятельности	Диплом о профессиональной переподготовке ПП № 983936 от 6 июля 2007 г. Московской финансово – промышленной академии по программе: «Оценка стоимости предприятия (бизнеса)»; Свидетельство о повышении квалификации №0304 от 25 сентября 2009 года. Московской финансово-промышленной академии от 2009г., по программе: «Оценочная деятельность». Свидетельство о повышении квалификации №251 от 10 ноября 2012 года. ФГБОУ ВПО «МГЮА имени О.Е. Кутафина» по теме: «Финансово-экономическая судебная экспертиза» от 2012 года. Квалификационный аттестат в области оценочной деятельности № 003025-1 от 07 февраля 2018 года.
Сведения о страховании гражданской ответственности оценщика	Ответственность оценщика застрахована в ОСАО «ИНГОССТРАХ» и ОАО «АльфаСтрахование», Договор (страховой полис) № 433-121121/17/0321R/776/00001/7-004618 от 7 апреля 2017 г. обязательного страхования ответственности оценщика, период страхования: с 01 июля 2017 г. по 31 декабря 2018 г., лимит ответственности страховщика – 300 000 (Триста тысяч) рублей.
Стаж работы в оценочной деятельности, лет	10
Основание для проведения оценщиком оценки объекта оценки	Трудовой договор №5 от 01.02.2018 г.
Степень участия оценщика в проведении оценки объекта оценки	a) сбор информации об объекте оценки; b) анализ рынка объекта оценки; c) определение стоимости объекта оценки; d) формирование отчёта об оценке.
Информация обо всех привлеченных к проведению оценки и подготовке отчета об оценке организациях и специалистах с указанием их квалификации и степени участия в проведении оценки объекта оценки	Иные специалисты не привлекались.

4.3. СВЕДЕНИЯ О ЮРИДИЧЕСКОМ ЛИЦЕ, С КОТОРЫМ ОЦЕНЩИК ЗАКЛЮЧИЛ ТРУДОВОЙ ДОГОВОР

Организационно-правовая форма	Общество с ограниченной ответственностью
Полное наименование	Общество с ограниченной ответственностью «Консалтинговая группа «Формула успеха»
Место нахождения	125212, г. Москва, Кронштадтский бульвар, д. 7А, стр. 2, эт. 3, пом. I, ком. 2
Адрес для обмена корреспонденцией	125212, г. Москва, Кронштадтский бульвар, д. 7А, стр. 2, эт. 3, пом. I, ком. 2
ОГРН	1167746192041
Дата присвоения ОГРН	20.02.2016
Дата государственной регистрации	20.02.2016
Сведения о страховании при осуществлении оценочной деятельности	ООО «КГФУ» - ответственность юридического лица застрахована в ОАО «АльфаСтрахование», договор (полис) обязательного страхования ответственности Исполнителя № 0991R/776/90018/7 от 17 марта 2017 г., период страхования: с 30 марта 2017 г. по 29 марта 2020 г., лимит ответственности страховщика – 5 000 000 (Пять миллионов) рублей.

5. СВЕДЕНИЯ О НЕЗАВИСИМОСТИ ОЦЕНЩИКА И ЮРИДИЧЕСКОГО ЛИЦА, С КОТОРЫМ ОЦЕНЩИК ЗАКЛЮЧИЛ ТРУДОВОЙ ДОГОВОР

5.1. СВЕДЕНИЯ О НЕЗАВИСИМОСТИ ЮРИДИЧЕСКОГО ЛИЦА, С КОТОРЫМ ОЦЕНЩИК ЗАКЛЮЧИЛ ТРУДОВОЙ ДОГОВОР

Настоящим Общество с ограниченной ответственностью «Консалтинговая группа «Формула успеха» подтверждает полное соблюдение принципов независимости, установленных ст. 16 Федерального закона от 20.12.1998 N 135-ФЗ «Об оценочной деятельности в Российской Федерации».

Общество с ограниченной ответственностью «Консалтинговая группа «Формула успеха» подтверждает, что не имеет имущественного интереса в объекте оценки и (или) не является аффилированным лицом заказчика.

Размер денежного вознаграждения за проведение оценки объекта оценки не зависит от итоговой величины стоимости объекта оценки, указанной в настоящем отчете об оценке.

5.2. СВЕДЕНИЯ О НЕЗАВИСИМОСТИ ОЦЕНЩИКА

Настоящим Оценщик подтверждает полное соблюдение принципов независимости, установленных ст. 16 Федерального закона от 20.12.1998 N 135-ФЗ «Об оценочной деятельности в Российской Федерации», при осуществлении оценочной деятельности и составлении настоящего отчета об оценке.

Оценщик не является учредителем, собственником, акционером, должностным лицом или работником юридического лица - заказчика, лицом, имеющим имущественный интерес в объекте оценки. Оценщик не состоит с указанными лицами в близком родстве или свойстве.

Оценщик не имеет в отношении объекта оценки вещных или обязательственных прав вне договора и не является участником (членом) или кредитором юридического лица – заказчика, равно как и заказчик не является кредитором или страховщиком оценщика.

Размер оплаты оценщику за проведение оценки объекта оценки не зависит от итоговой величины стоимости объекта оценки, указанной в настоящем отчете об оценке.

6. ПРИНЯТЫЕ ПРИ ПРОВЕДЕНИИ ОЦЕНКИ ОБЪЕКТА ОЦЕНКИ ДОПУЩЕНИЯ И ОГРАНИЧИТЕЛЬНЫЕ УСЛОВИЯ

6.1. Допущения

Следующие принятые при проведении оценки допущения, ограничения и пределы применения полученного результата являются неотъемлемой частью данного отчета.

- Вся информация, полученная от Заказчика и его представителей в письменном или устном виде и не вступающая в противоречие с профессиональным опытом Оценщика, рассматривалась как достоверная.
- Оценщик исходил из того, что на объект оценки имеются все подлежащие оценке права в соответствии с действующим законодательством. Однако анализ правоустанавливающих документов и имущественных прав на объект оценки выходит за пределы профессиональной компетенции Оценщика и он не несет ответственности за связанные с этим вопросы. Право оцениваемой собственности считается достоверным и достаточным для рыночного оборота оцениваемого объекта. Оцениваемая собственность считается свободной от каких-либо претензий или ограничений, кроме оговоренных в Отчете.
- Оценщик не занимался измерениями физических параметров оцениваемого объекта (все размеры, содержащиеся в документах, представленных Заказчиком, рассматривались как истинные) и не несет ответственности за вопросы соответствующего характера.
- Оценщик не производил осмотр объекта оценки, в связи с тем, что заказчик не предоставил доступ к объекту.
- Оценщик не проводил технических экспертиз и исходил из отсутствия каких-либо скрытых фактов, влияющих на величину стоимости оцениваемого объекта. На Оценщике не лежит ответственность по обнаружению подобных фактов. Все данные по объекту Оценщик получил от заказчика.
- Данные, использованные Оценщиком при подготовке отчета, были получены из надежных источников и считаются достоверными. Тем не менее, Оценщик не может гарантировать их абсолютную точность и во всех возможных случаях указывает источник информации.
- Заказчик принимает на себя обязательство заранее освободить Оценщика от всякого рода расходов и материальной ответственности, происходящих из иска третьих лиц к Оценщику, вследствие легального использования результатов настоящего отчета, кроме случаев, когда в установленном судебном порядке определено, что возникшие убытки явились следствием мошенничества, халатности или умышленно неправомерных действий со стороны Оценщика или его сотрудников в процессе выполнения работ по определению стоимости объекта оценки.
- От Оценщика не требуется появляться в суде или свидетельствовать иным образом в связи с проведением данной оценки, иначе как по официальному вызову суда.

6.2. ОГРАНИЧЕНИЯ И ПРЕДЕЛЫ ПРИМЕНЕНИЯ ПОЛУЧЕННОГО РЕЗУЛЬТАТА

Полученный результат может быть использован лишь с учетом следующих ограничений:

1. Согласно целям и задачам оценки в настоящем Отчете определяется стоимость конкретного имущества при конкретном использовании на базе методов и процедур оценки, отражающих характер имущества и обстоятельств, при которых данное имущество наиболее вероятно можно продать на открытом рынке

2. Отчет достоверен лишь в полном объеме, любое соотнесение частей стоимости, с какой - либо частью объекта является неправомерным, если это не оговорено в отчете.
3. Оценщик не несет ответственности за юридическое описание прав оцениваемой собственности или за вопросы, связанные с рассмотрением прав собственности. Право оцениваемой собственности считается достоверным. Оцениваемая собственность считается свободной от каких-либо претензий или ограничений, кроме оговоренных в отчете.
4. Оценщик в процессе подготовки отчета об оценке исходит из достоверности правоустанавливающих документов на объект оценки.
5. Экспертиза имеющихся прав на объект Заказчиком не ставилась в качестве параллельной задачи и поэтому не выполнялась. Оценка стоимости проведена, исходя из наличия этих прав с учетом имеющихся на них ограничений.
6. Оценщик предполагает отсутствие каких-либо скрытых, то есть таких, которые невозможно обнаружить при визуальном освидетельствовании объекта, фактов, влияющих на оценку, на состояние собственности, конструкций, грунтов. Оценщик не несет ответственности ни за наличие таких скрытых фактов, ни за необходимость выявления таковых.
7. От Оценщика не требуется появляться в суде или свидетельствовать иным способом по поводу произведенной оценки, иначе как по официальному вызову суда;
8. Исходные данные о составляющих объекта оценки, используемые при подготовке отчета, получаются, по мнению Оценщика, из надежных источников и считаются достоверными. Тем не менее, Оценщик не может гарантировать их абсолютную точность, поэтому в отчете делаются ссылки на источники информации.
9. Оценщик не производит технической и экологической экспертизы оцениваемого имущества. Выводы о состоянии активов делаются на основе информации, предоставленной Заказчиком.
10. Содержание Отчета является конфиденциальным для Оценщика, за исключением случаев, предусмотренных законодательством Российской Федерации, а также случаев представления отчета в соответствующие органы при возникновении спорных ситуаций.
11. В случаях, предусмотренных законодательством Российской Федерации, Оценщик предоставляет копии хранящихся отчетов или информацию из них правоохранительным, судебным, иным уполномоченным государственным органам либо органам местного самоуправления.
12. Результаты оценки достоверны лишь в указанных целях оценки и на указанную дату проведения оценки.
13. Использование отдельных положений и выводов вне контекста всего Отчета является некорректным и может привести к искажению результатов оценки.
14. Отчет об оценке не подлежит публикации целиком или по частям без письменного согласия Оценщика. Публикация ссылок на Отчет, данных содержащихся в отчете, имени и профессиональной принадлежности Оценщика запрещена без письменного разрешения Оценщика.
15. Настоящий отчет достоверен лишь в полном объеме и лишь в указанных в нем целях. Использование отчета для других целей может привести к неверным выводам.
16. Ни заказчик, ни оценщик не могут использовать отчет иначе, чем это предусмотрено договором на оценку.
17. Приведенные в отчете величины стоимости действительны лишь на дату оценки. Оценщик не несет ответственности за последующие изменения рыночных условий.



18. Отчет об оценке содержит профессиональное мнение Оценщика относительно величины стоимости Объекта и не является гарантией того, что рассматриваемый Объект будет отчужден по указанной стоимости.
19. Итоговая величина стоимости объекта оценки должна быть выражена в рублях Российской Федерации.

7. ПРИМЕНЯЕМЫЕ СТАНДАРТЫ ОЦЕНОЧНОЙ ДЕЯТЕЛЬНОСТИ

7.1. ОБОСНОВАНИЕ ИСПОЛЬЗОВАНИЯ СТАНДАРТОВ ПРИ ПРОВЕДЕНИИ ОЦЕНКИ ОБЪЕКТА ОЦЕНКИ

В соответствии со ст. 15 Федерального закона «Об оценочной деятельности в Российской Федерации» от 20.12.1998 г. №135-ФЗ при осуществлении оценочной деятельности на территории Российской Федерации оценщик должен соблюдать требования Федеральных стандартов оценки, а также стандартов и правил оценочной деятельности, утвержденные саморегулируемой организацией оценщиков, членом которой он является

7.2. МЕЖДУНАРОДНЫЕ СТАНДАРТЫ

1. Международный стандарт финансовой отчетности (IFRS) 13 "Оценка справедливой стоимости" утвержденного приказом Минфина России от 18.07.2012 № 106н.

7.3. ФЕДЕРАЛЬНЫЕ СТАНДАРТЫ ОЦЕНКИ

1. Федеральный стандарт оценки «Общие понятия оценки, подходы к оценке и требования к проведению оценки (ФСО №1)», утвержден Приказом Минэкономразвития России № 297 от 20 мая 2015 года.
2. Федеральный стандарт оценки «Цель оценки и виды стоимости (ФСО №2)», утвержден Приказом Минэкономразвития РФ № 298 от 20 мая 2015 года.
3. Федеральный стандарт оценки «Требования к отчету об оценке (ФСО №3)», утвержден Приказом Минэкономразвития РФ № 299 от 20 мая 2015 года.
4. Федеральный стандарт оценки «Оценка недвижимости (ФСО №7)», утвержден Приказом Минэкономразвития РФ № 661 от 25 сентября 2014 года.

7.4. СТАНДАРТЫ И ПРАВИЛА ОЦЕНОЧНОЙ ДЕЯТЕЛЬНОСТИ САМОРЕГУЛИРУЕМОЙ ОРГАНИЗАЦИИ ОЦЕНЩИКОВ

В части не противоречащей указанному в разделе 7.2. при составлении данного отчета использованы Свод стандартов оценки ССО 2015 Российского общества оценщиков.

7.5. СТАНДАРТЫ ОЦЕНКИ ДЛЯ ОПРЕДЕЛЕНИЯ СООТВЕТСТВУЮЩЕГО ВИДА СТОИМОСТИ ОБЪЕКТА ОЦЕНКИ

Для определения справедливой стоимости объекта оценки использованы указанные в разделе 7.2 и 7.4 Стандарты.

7.6. ИСПОЛЬЗУЕМАЯ ТЕРМИНОЛОГИЯ

Термины и определения в соответствии со стандартом Российского общества оценщиков «Общие понятия оценки, подходы и требования к проведению оценки» (ССО РОО1-01-2015) от 23 декабря 2015 г., является идентичным Федеральному стандарту оценки «Общие понятия оценки, подходы и требования к проведению оценки (ФСО№1)», утвержденному приказом Минэкономразвития России от 20 мая 2015 г. №297:

Объект Оценки	К объектам оценки относятся объекты гражданских прав, в отношении которых законодательством Российской Федерации установлена возможность их участия в гражданском обороте
Цена	Это денежная сумма, запрашиваемая, предлагаемая или уплачиваемая участниками в результате совершенной или предполагаемой сделки
Стоимость Объекта Оценки	Это наиболее вероятная расчетная величина, определенная на дату оценки в соответствии с выбранным видом стоимости согласно требованиям Федерального стандарта оценки «Цель оценки и виды стоимости (ФСО №2)»
Итоговая стоимость Объекта Оценки	Стоимость объекта оценки, рассчитанная при использовании подходов к оценке и обоснованного оценщиком согласования (обобщения) результатов, полученных в рамках применения различных подходов к оценке

Подход к оценке	Это совокупность методов оценки, объединенных общей методологией. Метод проведения оценки объекта оценки - это последовательность процедур, позволяющая на основе существенной для данного метода информации определить стоимость объекта оценки в рамках одного из подходов к оценке
Дата определения стоимости объекта оценки(дата проведения оценки, дата оценки)	Это дата, по состоянию на которую определена стоимость объекта оценки
Допущение	Предположение, принимаемое как верное и касающееся фактов, условий или обстоятельств, связанных с объектом оценки или подходами к оценке, которые не требуют проверки оценщиком в процессе оценки
Объект-аналог	Объект, сходный объекту оценки по основным экономическим, материальным, техническим и другим характеристикам, определяющим его стоимость
Сравнительный подход	Совокупность методов оценки, основанных на получении стоимости объекта оценки путем сравнения оцениваемого объекта с объектами-аналогами
Доходный подход	Совокупность методов оценки, основанных на определении ожидаемых доходов от использования объекта оценки
Затратный подход	Совокупность методов оценки стоимости объекта оценки, основанных на определении затрат, необходимых для приобретения, воспроизводства либо замещения объекта оценки с учетом износа и устареваний

Термины и определения в соответствии со стандартом Российского общества оценщиков «Цель оценки и виды стоимости» (ССО РОО1-02-2015) от 23 декабря 2015 г., является идентичным Федеральному стандарту оценки «Цель оценки и виды стоимости (ФСО №2)», утвержденному приказом Минэкономразвития России от 20 мая 2015 г. №298:

Виды стоимости	При осуществлении оценочной деятельности используются следующие виды стоимости Объекта Оценки: Рыночная стоимость; Инвестиционная стоимость; Ликвидационная стоимость; кадастровая стоимость. Данный перечень видов стоимости не является исчерпывающим. Оценщик вправе использовать другие виды стоимости в соответствии с действующим законодательством Российской Федерации, а также международными стандартами оценки.
Инвестиционная стоимость	Это стоимость объекта оценки для конкретного лица или группы лиц при установленных данным лицом (лицами) инвестиционных целях использования объекта оценки
Ликвидационная стоимость Объекта Оценки	Это расчетная величина, отражающая наиболее вероятную цену, по которой данный объект оценки может быть отчужден за срок экспозиции объекта оценки, меньший типичного срока экспозиции для рыночных условий, в условиях, когда продавец вынужден совершить сделку по отчуждению имущества. При определении ликвидационной стоимости в отличие от определения рыночной стоимости учитывается влияние чрезвычайных обстоятельств, вынуждающих продавца продавать объект оценки на условиях, не соответствующих рыночным

Термины и определения в соответствии со стандартом Российского общества оценщиков «Требования к отчету об оценке» (ССО РОО1-03-2015) от 23 декабря 2015 г., является идентичным Федеральному стандарту оценки «Требования к отчету об оценке (ФСО №3)», утвержденному приказом Минэкономразвития России от 20 мая 2015 г. №299:

Отчет об оценке	Отчет об оценке представляет собой документ, содержащий сведения доказательственного значения, составленный в соответствии с законодательством Российской Федерации об оценочной деятельности, в том числе настоящим Федеральным стандартом оценки, нормативными правовыми актами уполномоченного федерального органа, осуществляющего функции по нормативно-правовому регулированию оценочной деятельности, а также стандартами и правилами оценочной деятельности, установленными саморегулируемой организацией оценщиков, членом которой является оценщик, подготовивший отчет
Принципы составления Отчета об оценке	В отчете должна быть изложена информация, существенная с точки зрения оценщика для определения стоимости объекта оценки; Информация, приведенная в отчете об оценке, существенным образом влияющая на стоимость объекта оценки, должна быть подтверждена; Содержание отчета об оценке не должно вводить в заблуждение заказчика оценки и иных заинтересованных лиц (пользователи отчета об оценке), а также не должно допускать неоднозначного толкования полученных результатов.

Термины и определения в соответствии с Федеральным законом № 135-ФЗ от 29 июля 1998 г. «Об оценочной деятельности в Российской Федерации»:

Рыночная стоимость	<p>Рыночной стоимостью объекта оценки понимается наиболее вероятная цена, по которой данный объект оценки может быть отчужден на открытом рынке в условиях конкуренции, когда стороны сделки действуют разумно, располагая всей необходимой информацией, а на величине цены сделки не отражаются какие-либо чрезвычайные обстоятельства, то есть когда:</p> <p>одна из сторон сделки не обязана отчуждать объект оценки, а другая сторона не обязана принимать исполнение;</p> <p>стороны сделки хорошо осведомлены о предмете сделки и действуют в своих интересах;</p> <p>объект оценки представлен на открытом рынке посредством публичной оферты, типичной для аналогичных объектов оценки;</p> <p>(в ред. Федерального закона от 14.11.2002 N 143-ФЗ)</p> <p>цена сделки представляет собой разумное вознаграждение за объект оценки и принуждения к совершению сделки в отношении сторон сделки с чьей-либо стороны не было;</p> <p>платеж за объект оценки выражен в денежной форме.</p>
Кадастровая стоимость	<p>Под кадастровой стоимостью понимается стоимость, установленная в результате проведения государственной кадастровой оценки или в результате рассмотрения споров о результатах определения кадастровой стоимости либо определенная в случаях, предусмотренных статьей 24.19 настоящего Федерального закона</p>

Термины и определения в соответствии с Гражданским Кодексом РФ:

Недвижимое имущество, недвижимость	<p>В соответствии со статьей 130 п.1 ГК РФ «К недвижимым вещам (недвижимое имущество, недвижимость) относятся земельные участки, участки недр, обособленные водные объекты и все, что прочно связано с землей, то есть объекты, перемещение которых без несоразмерного ущерба их назначению невозможно, в том числе леса, многолетние насаждения, здания, сооружения.</p> <p>К недвижимым вещам относятся также подлежащие государственной регистрации воздушные и морские суда, суда внутреннего плавания, космические объекты. Законом к недвижимым вещам может быть отнесено и иное имущество.</p>
Право собственности	<p>Согласно гражданскому кодексу РФ, часть 1 (ст. 209), включает право владения, пользования и распоряжения имуществом. Собственник вправе по своему усмотрению совершать в отношении принадлежащего ему имущества любые действия, не противоречащие закону и иным правовым актам и не нарушающие права, и интересы других лиц, в том числе отчуждать свое имущество в собственность другим лицам; передавать им, оставаясь собственником права владения, пользования и распоряжения имуществом; отдавать имущество в залог и обременять его другими способами, распоряжаться им иным образом.</p> <p>В соответствии со статьей 260 ГК РФ, лица, имеющие в собственности земельный участок, вправе продавать его, дарить, отдавать в залог или сдавать в аренду и распоряжаться им иным образом (статья 209) постольку, поскольку соответствующие земли на основании закона не исключены из оборота или не ограничены в обороте.</p>
Право аренды	<p>В соответствии со статьей 606 ГК РФ право аренды включает в себя право временного владения и пользования или временного пользования. По договору аренды (имущественного найма) арендодатель (наймодатель) обязуется предоставить арендатору (нанимателю) имущество за плату во временное владение и пользование или во временное пользование.</p>

Термины и определения в соответствии с Фридман Дж., Ордуэй Ник. «Анализ и оценка приносящей доход недвижимости» М.: Дело, 1997:

Потенциальный валовой доход	Валовые поступления, которые были бы получены, если бы все имеющиеся в наличии единицы объекта, подлежащие сдаче в аренду, были бы арендованы и арендаторы вносили бы всю сумму арендной платы
Действительный валовой доход	Валовые денежные поступления от приносящей доход собственности за вычетом потерь от недоиспользования невнесения арендной платы.
Операционные расходы	Расходы на эксплуатацию приносящей доход собственности, не включая обслуживание долга и подоходные налоги
Чистый операционный доход	Действительный валовой доход от объекта собственности за вычетом операционных расходов
Накопленный износ	Это любая потеря полезности, которая приводит к тому, что действительная стоимость собственности становится меньше полной стоимости воспроизводства
Физический износ (устаревание)	Это любая потеря полезности, которая приводит к тому, что действительная стоимость собственности становится меньше полной стоимости воспроизводства
Экономическое устаревание (износ)	Потеря в стоимости в результате действия факторов, внешних по отношению к оцениваемой собственности, таких, как изменения в конкуренции или вариантах использования окружающей земли
Функциональное устаревание (износ)	Снижение мощности или эффективности объекта из-за изменений во вкусах, привычках, предпочтениях, из-за технических нововведений или изменений рыночных стандартов

Термины по данным сайта www.appraiser.ru:

Денежный поток	Движение денежных средств, возникающее в результате использования имущества
Дисконтирование	Расчет рыночной стоимости будущих денежных потоков

Индексы стоимости (цен, затрат) в строительстве	Отношение текущих (прогнозных) стоимостных показателей к базисным показателям стоимости сопоставимых по номенклатуре и структуре ресурсов, наборов ресурсов или ресурсно-технологические модели строительной продукции, а также ее отдельных калькуляционных составляющих. Индексы выражаются в безразмерных величинах, как правило, не более чем с двумя значащими цифрами после запятой
Контроль	Полномочия осуществлять управление предприятием и определять его политику
Капитализация дохода	Преобразование будущих ежепериодических и равных (стабильно изменяющихся) по величине доходов, ожидаемых от Объекта Оценки, в его стоимость на дату оценки путем деления величины ежепериодических доходов на соответствующую ставку капитализации
Риск	Обстоятельства, уменьшающие вероятность получения определенных доходов в будущем и снижающие их стоимость на дату проведения оценки
Ставка капитализации	Делитель, используемый при капитализации
Ставка отдачи (доходности)	Отношение суммы дохода (убытков) и (или) изменения стоимости (реализованное или ожидаемое) к суммарной величине инвестированных средств
Ставка дисконтирования	Процентная ставка отдачи (доходности), используемая при дисконтировании с учетом рисков, с которыми связано получение денежных потоков (доходов)
Ценовой мультипликатор	Соотношение между стоимостью или ценой объекта, аналогичного объекту оценки, и его финансовыми, эксплуатационными, техническими и иными характеристиками

Термины и определения в соответствии с Международным стандартом финансовой отчетности (IFRS) 13 «Оценка справедливой стоимости», введенным в действие на территории Российской Федерации Приказом Минфина России от 18.07.2012 №106н:

Активный рынок	Рынок, на котором операции с активом или обязательством проводятся с достаточной частотой и в достаточном объеме, позволяющем получать информацию об оценках на постоянной основе.
Затратный подход	Метод оценки, при котором отражается сумма, которая потребовалась бы в настоящий момент для замены производимой способности актива (часто называемая текущей стоимостью замещения).
Входная цена	Цена, уплачиваемая за приобретение актива или получаемая за принятие обязательства при проведении операции обмена.
Выходная цена	Цена, которая была бы получена при продаже актива или уплачена при передаче обязательства.
Ожидаемый поток денежных средств	Взвешенное с учетом вероятности среднее значение (то есть среднее значение распределения) возможных будущих потоков денежных средств.
Справедливая стоимость	Цена, которая была бы получена при продаже актива или уплачена при передаче обязательства при проведении операции на добровольной основе между участниками рынка на дату оценки.
Наилучшее и наиболее эффективное использование	Такое использование нефинансового актива участниками рынка, которое максимально увеличило бы стоимость актива или группы активов и обязательств (например, бизнеса), в которой использовался бы актив.
Доходный подход	Методы оценки, которые преобразовывают будущие суммы (например, потоки денежных средств или доходы и расходы) в единую сумму на текущий момент (то есть дисконтированную). Оценка рыночной (справедливой) стоимости осуществляется на основе стоимости, обозначаемой текущими рыночными ожиданиями в отношении таких будущих сумм.
Исходные данные	Допущения, которые использовались бы участниками рынка при установлении цены на актив или обязательство, включая допущения о рисках, таких как указанные ниже: риск, присущий конкретному методу оценки, используемому для оценки рыночной (справедливой) стоимости (такому как модель ценообразования); и риск, присущий исходным данным метода оценки. Исходные данные могут быть наблюдаемыми или ненаблюдаемыми.
Исходные данные 1 Уровня	Котируемые цены (некорректируемые) на активных рынках на идентичные активы или обязательства, к которым предприятие может получить доступ на дату оценки.
Исходные данные 2 Уровня	Исходные данные, не являющиеся котируемыми ценами, относящимися к 1 Уровню, которые, прямо или косвенно, являются наблюдаемыми в отношении актива или обязательства.
Исходные данные 3 Уровня	Ненаблюдаемые исходные данные в отношении актива или обязательства.
Рыночный подход	Метод оценки, при котором используются цены и другая соответствующая информация, генерируемая рыночными сделками с идентичными или сопоставимыми (то есть аналогичными) активами, обязательствами или группой активов и обязательств, такой как бизнес.
Подтверждаемые исходные данные	рынком Исходные данные, преимущественно возникающие из наблюдаемых рыночных данных или подтверждаемые ими путем корреляции или другими способами.
Участники рынка	Покупатели и продавцы на основном (или наиболее выгодном) для актива или обязательства рынке, которые обладают всеми нижеуказанными характеристиками: Они независимы друг от друга, то есть они не являются связанными сторонами в соответствии с определением, предложенным в МСФО (IAS) 24, хотя цена в операции между связанными сторонами может использоваться в качестве исходных данных для оценки рыночной (справедливой) стоимости, если у предприятия есть доказательство того, что операция проводилась на рыночных условиях. Они хорошо осведомлены, имеют обоснованное представление об активе или обязательстве и об операции на основании всей имеющейся информации, включая информацию, которая может быть получена при проведении стандартной и общепринятой комплексной проверки. Они могут участвовать в операции с данным активом или обязательством. Они желают участвовать в операции с данным активом или обязательством, то есть они имеют мотив, но не принуждаются или иным образом вынуждены участвовать в такой операции.

Наиболее выгодный рынок	Рынок, позволяющий максимально увеличить сумму, которая была бы получена при продаже актива, или уменьшить сумму, которая была бы выплачена при передаче обязательства, после учета всех затрат по сделке и транспортных расходов.
Риск невыполнения обязательств	Риск того, что предприятие не выполнит обязательство. Риск невыполнения обязательств включает среди прочего собственный кредитный риск предприятия.
Наблюдаемые исходные данные	Исходные данные, которые разрабатываются с использованием рыночных данных, таких как общедоступная информация о фактических событиях или операциях, и которые отражают допущения, которые использовались бы участниками рынка при установлении цены на актив или обязательство.
Операция на добровольной основе	Вид операций, которые проводятся на рынке на протяжении определенного периода до даты оценки, достаточного для того, чтобы наблюдать рыночную деятельность, обычную и общепринятую в отношении операций с участием таких активов или обязательств; это не принудительная операция (например, принудительная ликвидация или вынужденная реализация).
Основной рынок	Рынок с самым большим объемом и уровнем деятельности в отношении актива или обязательства.
Премия за риск	Компенсация, требуемая не расположенными к принятию риска участниками рынка за принятие неопределенности, присущей потокам денежных средств, связанных с активом или обязательством. Также называется «корректировка с учетом рисков».
Затраты по сделке	Расходы на продажу актива или передачу обязательства на основном (или наиболее выгодном) для актива или обязательства рынке, которые непосредственно относятся на выбытие актива или передачу обязательства и удовлетворяют следующим критериям: Они возникают непосредственно из операции и являются существенными для нее. Предприятие не понесло бы такие расходы, если бы решение продать актив или передать обязательство не было бы принято (аналогично определению расходов на продажу, предложенному в МСФО (IFRS) 5).
Транспортные расходы	Расходы, которые были бы понесены при транспортировке актива от его текущего местонахождения до места его основного (или наиболее выгодного) рынка.
Единица учета	Степень объединения или разбивки активов или обязательств в МСФО в целях признания.
Ненаблюдаемые исходные данные	Исходные данные, для которых рыночные данные недоступны и которые разработаны с использованием всей доступной информации о тех допущениях, которые использовались бы участниками рынка при установлении цены на актив или обязательство.

8. ОПИСАНИЕ ОБЪЕКТА ОЦЕНКИ С УКАЗАНИЕМ ПЕРЕЧНЯ ДОКУМЕНТОВ, ИСПОЛЪЗУЕМЫХ ОЦЕНЩИКОМ И УСТАНОВЛИВАЮЩИХ КОЛИЧЕСТВЕННЫЕ И КАЧЕСТВЕННЫЕ ХАРАКТЕРИСТИКИ ОБЪЕКТА ОЦЕНКИ

8.1. Идентификация Объекта оценки

Объектом оценки является: Земельные участки (5 ед.), для индивидуального жилищного строительства, расположенные в Раменском районе Московской области, входящие в состав имущества Закрытого паевого инвестиционного рентного фонда «Своя земля - рентный».

Таблица 8.1-1 Характеристика Объекта оценки

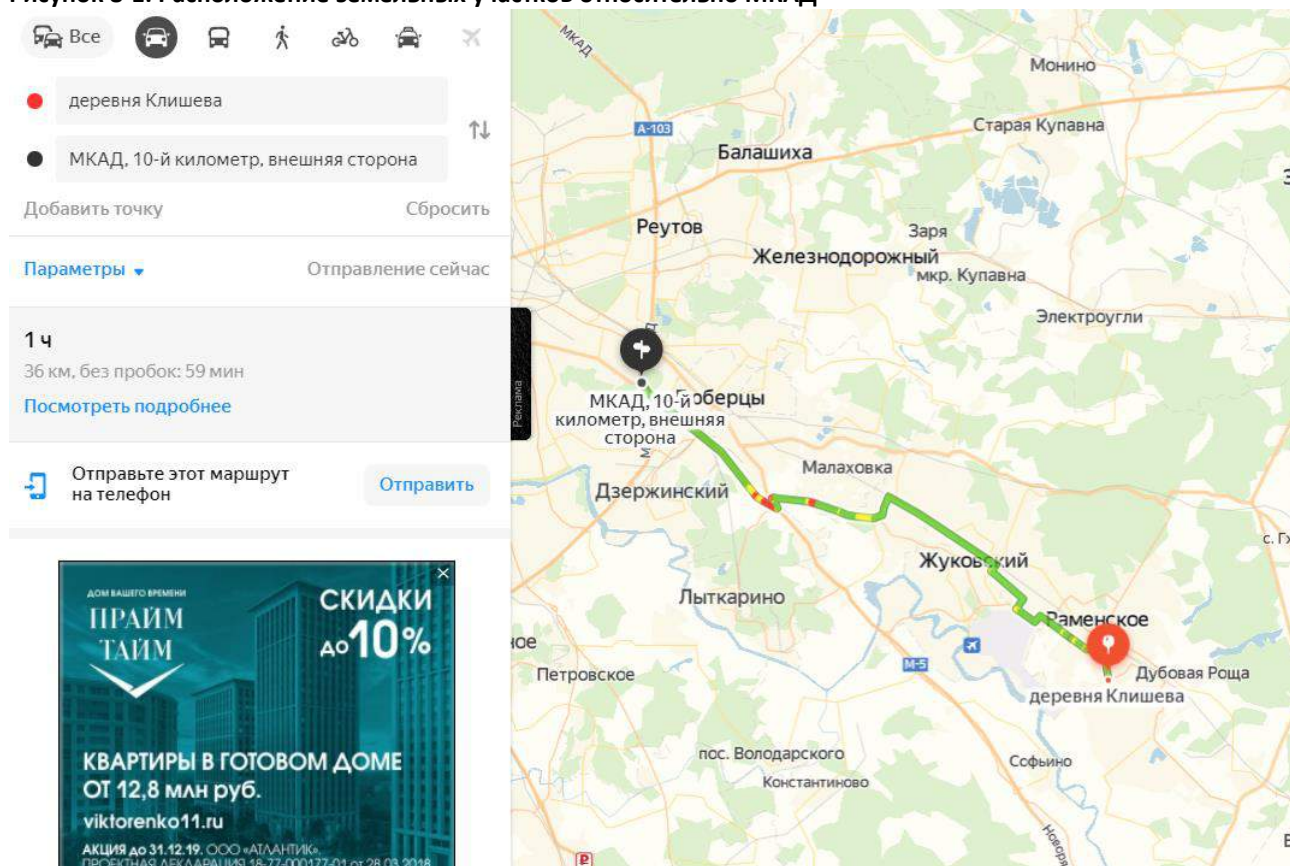
Характеристика	Показатель	Источник информации
Общие сведения		
Адрес объекта	Московская область, Раменский район, городское поселение Раменское	
Вид права	Общая долевая собственность	
Субъект права:	Владельцы инвестиционных паев Закрытого паевого инвестиционного рентного фонда «Своя земля - рентный», данные о которых устанавливаются на основании данных лицевых счетов владельцев инвестиционных паев в реестре владельцев инвестиционных паев и счетов депо владельцев инвестиционных паев	Выписка из единого государственного реестра прав на недвижимое имущество и сделок с ним.
Категория земель	Земли населенных пунктов	
Вид разрешенного использования (целевое назначение)	Для индивидуальной жилой застройки	
Описание		
Рельеф участка	Ровный	Данные визуального осмотра
Ближайшие шоссе	Новорязанское	Яндекс карты (https://yandex.ru/maps/)
Удаление от МКАД	36 км.	Данные визуального осмотра
Инженерные коммуникации	Не заведены на участки	
Подъездные пути	Асфальтированная дорога	
Количественные и качественные характеристики элементов, входящих в состав объекта оценки, которые имеют специфику, влияющую на результаты оценки объекта оценки	Нет	Данные визуального осмотра
Другие факторы и характеристики, относящиеся к объекту оценки, существенно влияющие на его стоимость	Нет	
Сведения об износе (устаревании)	Отсутствует для земельных участков в силу физической неприменимости	

Источник: составлено Оценщиком

8.2. ОПИСАНИЕ МЕСТОПОЛОЖЕНИЯ ОБЪЕКТА ОЦЕНКИ

На рисунках представлено расположение оцениваемых земельных участков на карте Московской области.

Рисунок 8-1. Расположение земельных участков относительно МКАД



Источник: Яндекс карты² (<https://yandex.ru/maps>)

Раменский район — административно-территориальная единица и муниципальное образование на юго-востоке центральной части Московской области России. Административный центр — город Раменское. Площадь района составляет 1397,46 км². Район граничит на северо-западе с Люберецким и Ленинским районами, на севере — с Балашихинским, Ногинским и Павлово-Посадским, на востоке — с Орехово-Зуевским и Воскресенским, с юга — со Ступинским районами Московской области. Также с юго-востока граничит с городским округом Домодедово, с северо-запада с городским округом Лыткарино, и со всех сторон ограничивает территорию городских округов Бронницы и Жуковский.

Всего на 2010 год в районе насчитывается 238 населённых пунктов:

- 1 город (Раменское),
- 5 посёлков городского типа (Удельная, Быково, Ильинский, Кратово, Родники),
- 26 посёлков,
- 40 сёл,
- 166 деревень.

Основные реки — Москва, Пахра, Пехорка, Гжелка, Дорка.

² Источник информации: местоположение оцениваемого объекта на местности (карте), определялось по Яндекс. Картам. Яндекс. Карты – это поисково-информационный сервис <http://maps.yandex.ru/>

Рисунок 8-2. Расположение Раменского района относительно Московской области



Источник: <https://ru.wikipedia.org>

Основой транспортной системы Раменского района являются две железные дороги: «Москва—Раменское—Рязань» и «Москва—Гжель—Шатура». На территории района расположены четыре железнодорожные станции: Раменское, Бронницы, Быково, Гжель и более десяти пассажирских платформ.

Из автодорог следует выделить федеральную автодорогу М5 «Урал» Москва—Рязань—Челябинск, Егорьевское шоссе и Малое Московское кольцо (А-107). Речные пути сообщения представлены рекой Москва, которая делит район на два равные по площади части.

Авиационный транспорт представлен аэропортами «Быково», «Мячково» и «Раменское» (в г. Жуковский). По территории района проходит множество продуктопроводов (газо- и нефтепроводов) и ЛЭП.

Новорязанское шоссе

Федеральная автомобильная дорога М5 «Урал» - автомобильная дорога федерального значения Москва - Самара - Уфа - Челябинск с подъездами к городам Саранск, Ульяновск, Оренбург и Екатеринбург. Протяжённость автомагистрали - 1879 километров. Дорога является частью дороги Е30 европейской сети маршрутов и азиатского маршрута АН6. Подъезд от Челябинска к Екатеринбургу входит в азиатский маршрут АН7.

Автомагистраль начинается на пересечении МКАД и Волгоградского проспекта, далее идет в юго-восточном направлении по территории Московской области, проходя по юго-западной окраине города Люберцы, далее по окружным дорогам вокруг Бронниц, Коломны, через Луховицы. В районе города Коломны трасса Урал пересекает реку Оку.

Новорязанское шоссе продолжает Волгоградский проспект на юго-восток, и много лет связывает Москву с крупными промышленными городами Урала. Это шоссе долго идет вдоль берега Москвы-реки, обрамленного сосновыми борами. Старинные монастыри и усадьбы сменяют друг друга. За МКАД Новорязанское шоссе проходит мимо Люберец и далее идет мимо благодатных лесов и озер.

По данному направлению располагаются горнолыжные спуски и частный аэродром.

Дорожная ситуация на выезде из Москвы и в районе Бронниц крайне неблагоприятная, каждый день наблюдаются большие пробки в часы пик. На шоссе обустроены удобные съезды с основной трассы.

Рязанское направление обладает своими характерными особенностями. Во-первых, наличие крупных городов (по шоссе последовательно расположены Люберцы, Жуковский и Раменское) не создает благоприятных условий для развития рынка коттеджных поселков. Во-вторых - соседство аэропорта Быково и протекающая через всю столицу Москва-река, а также близость загруженной транспортом трассы вовсе не улучшают экологическую картину. Между тем сразу за городом Люберцы по Новорязанскому шоссе, начинаются известные стародачные места — Красково, Малаховка и Томилино, которые располагаются на окраине Мещерской низменности между реками Москвой и Пехоркой в защитном лесопарковом поясе столицы. Около русла Пехорки, протекающей

по территории всех трех поселков, много природных озер и искусственных прудов, которые делают местность еще более привлекательной и живописной.

8.3. КОЛИЧЕСТВЕННЫЕ И КАЧЕСТВЕННЫЕ ХАРАКТЕРИСТИКИ ОБЪЕКТА ОЦЕНКИ

Таблица 8.3-1 Общая характеристика Объекта оценки

№ п/п	Объект права, категория, вид разрешенного использования	Адрес объекта	Кадастровый номер	Площадь, кв.м.	Инженерные коммуникации	Индивидуальные особенности участка ³
1	Земельный участок, категория земель: земли населенных пунктов, разрешенное использование: Для индивидуальной жилой застройки	Московская область, р-н Раменский, г Раменское, Российская Федерация	50:23:0020262:896	880,00	Не заведены на участок	Нет
2	Земельный участок, категория земель: земли населенных пунктов, разрешенное использование: Для индивидуальной жилой застройки	Московская область, р-н Раменский, г Раменское, Российская Федерация	50:23:0020262:897	1 232,00	Не заведены на участок	Нет
3	Земельный участок, категория земель: земли населенных пунктов, разрешенное использование: Для индивидуальной жилой застройки	Московская область, р-н Раменский, г Раменское, Российская Федерация	50:23:0020262:898	892,00	Не заведены на участок	Участок представляет собой дорогу
4	Земельный участок, категория земель: земли населенных пунктов, разрешенное использование: Для индивидуальной жилой застройки	Московская область, р-н Раменский, г Раменское, Российская Федерация	50:23:0020262:899	898,00	Не заведены на участок	Нет
5	Земельный участок, категория земель: земли населенных пунктов, разрешенное использование: Для индивидуальной жилой застройки	Московская область, р-н Раменский, г Раменское, Российская Федерация	50:23:0020262:900	910,00	Не заведены на участок	Нет

Источник: составлено Оценщиком⁴

Текущее состояние: По состоянию на дату оценки земельные участки не используются собственником, коммуникации не заведены на участки.

Балансовая стоимость: Балансовая стоимость не была предоставлена заказчиком. Отсутствие балансовой стоимости не влияет на результаты оценки

Субъект права: Владельцы инвестиционных паев Закрытого паевого инвестиционного рентного фонда «Своя земля - рентный», данные о которых устанавливаются на основании данных лицевых счетов владельцев инвестиционных паев в реестре владельцев инвестиционных паев и счетов депо владельцев инвестиционных паев, под управлением Общества с ограниченной ответственностью «УПРАВЛЯЮЩАЯ КОМПАНИЯ «ТОВАРИЩЕСТВО ДОВЕРИТЕЛЬНОГО УПРАВЛЕНИЯ»

Имущественные права на объект оценки: Общая долевая собственность.

Наличие обременений: Доверительное управление.

Классификация основных средств согласно МСО проводится по категориям: операционные и внеоперационные активы.

Операционные (рабочие) активы - активы, необходимые для деятельности предприятия.

Внеоперационные активы - имущество, находящееся у предприятия для будущего развития и инвестиций (инвестиционные активы), и активы, излишние для деятельности предприятия (избыточные, излишние активы).

Согласно МСФО 40 различают инвестиционную недвижимость и недвижимость, занимаемую владельцем.

Инвестиции в недвижимость - земля или здание (либо часть здания, либо и то, и другое), находящаяся в распоряжении (собственника или арендатора по договору финансовой аренды) с целью получения арендных платежей, доходов от прироста стоимости капитала или того и другого, но не для производства или поставки товаров, оказания услуг, административных целей или

³ <https://pkk5.rosreestr.ru>

⁴ На основании схемы предоставленной Заказчиком.

продажи в ходе обычной хозяйственной деятельности.

Недвижимость, занимаемая владельцем - недвижимость, находящаяся в распоряжении (владельца или арендатора по договору финансовой аренды), предназначенная для использования в производстве или поставке товаров, оказании услуг или в административных целях.

Согласно МСФО 40 объекты незавершенного строительства или объекты, находящиеся в стадии реконструкции по поручению третьих лиц не являются инвестициями в недвижимость независимо от их предполагаемого использования в будущем.

Инвестиции в недвижимость предназначены для получения арендной платы или доходов от прироста стоимости капитала, либо того и другого. Поэтому денежные потоки, поступающие от инвестиций в недвижимость, как правило, не связаны с остальными активами компании. Это отличает инвестиции в недвижимость от недвижимости, занимаемой владельцем. Поступления и платежи денежных средств в процессе производства или поставки товаров, оказания услуг (или использования объекта основных средств в административных целях), относятся не только к объекту основных средств, но и к другим активам, используемым в процессе производства или поставки товаров (услуг).

Различают следующие виды имущества, задействованного владельцем: неспециализированное и специализированное.

Специализированное имущество из-за особенностей местоположения редко продается (если продается вообще) на открытом рынке иначе как часть предприятия, неотъемлемым компонентом которого это имущество является.

Неспециализированное имущество достаточно широко представлено на открытом конкурентном рынке.

Объекты недвижимого имущества, представленные к оценке являются внеоперационными неспециализированными активами.

8.4. ПЕРЕЧЕНЬ ДОКУМЕНТОВ, ИСПОЛЬЗУЕМЫХ ОЦЕНЩИКОМ И УСТАНОВЛИВАЮЩИХ КОЛИЧЕСТВЕННЫЕ И КАЧЕСТВЕННЫЕ ХАРАКТЕРИСТИКИ ОБЪЕКТА ОЦЕНКИ

Перечень документов, используемых Оценщиком и устанавливающих количественные и качественные характеристики объекта оценки, представлен в следующей таблице.

Таблица 8.4-1 Опись полученных от Заказчика документов

№ п/п	Наименование документа	Кадастровый (или условный) номер	Номер и дата выдачи документа
1.	Выписка из Единого государственного реестра недвижимости об основных характеристиках и зарегистрированных правах на объект недвижимости	50:23:0020262:897	99/2019/275109118 28.07.2019
2.	Выписка из Единого государственного реестра недвижимости об основных характеристиках и зарегистрированных правах на объект недвижимости	50:23:0020262:896	99/2019/275109205 28.07.2019
3.	Выписка из Единого государственного реестра недвижимости об основных характеристиках и зарегистрированных правах на объект недвижимости	50:23:0020262:898	99/2019/275109502 28.07.2019
4.	Выписка из Единого государственного реестра недвижимости об основных характеристиках и зарегистрированных правах на объект недвижимости	50:23:0020262:899	99/2019/275109416 28.07.2019
5.	Выписка из Единого государственного реестра недвижимости об основных характеристиках и зарегистрированных правах на объект недвижимости	50:23:0020262:900	99/2019/275109298 28.07.2019

Источник: документы получены от Заказчика

9. АНАЛИЗ РЫНКА ОБЪЕКТА ОЦЕНКИ, ЦЕНООБРАЗУЮЩИХ ФАКТОРОВ, А ТАКЖЕ ВНЕШНИХ ФАКТОРОВ, ВЛИЯЮЩИХ НА ЕГО СТОИМОСТЬ

Согласно ФСО №3 в отчете об оценке должен быть приведен анализ рынка объекта оценки, а также анализ других внешних факторов, влияющих на его стоимость. В разделе анализа рынка должна быть представлена информация по всем ценообразующим факторам, использовавшимся при определении стоимости, и содержаться обоснование значений или диапазонов значений ценообразующих факторов. На рыночную стоимость существенное влияние оказывают общая макроэкономическая ситуация в стране и локальная ситуация, сложившаяся в регионе расположения объекта.

В данном разделе приводится, по возможности, наиболее актуальная информация в соответствии с имеющимися в открытых источниках информации обзорами, публикуемыми профессиональными аналитиками. При этом учитывается, что обзоры, максимально приближенные к дате, зачастую еще не сформированы, а имеющиеся обзоры охватывают не все сегменты рынка, поэтому часть сведений, приводимых в данном разделе, относится к более ранним датам.

9.1. Анализ влияния общей политической и социально-экономической обстановки в стране и регионе расположения объекта оценки на рынок оцениваемого объекта

Любая национальная экономика, в целом, и рынки, в том числе рынок недвижимости, в частности, могут развиваться лишь в условиях стабильного и сильного государства, способного обеспечить безопасность и законность, предпринимательскую свободу, охрану собственности, благоприятную финансово-кредитную и налоговую политику, рост доходов своего населения и бизнеса.

Сегодня мы наблюдаем глобальное противостояние между странами по линии обладания природными ресурсами, научными достижениями, эффективными технологиями, инвестициями. Африка, Латинская Америка, Азия (в т.ч. Азиатская часть России), богатые запасами нефти, газа, руд, привлекают крупнейший мировой бизнес, уже выработавший основные природные ресурсы своих территорий (Западная Европа, Северная Америка, Япония). С другой стороны, национальные государства территорий, богатых невозобновляемыми природными ископаемыми, стремятся использовать свои ресурсы в интересах развития собственной страны и привлечь для этого современные технологии и мировые достижения науки. Те страны, которые могут защитить свои национальные интересы, привлечь и использовать мировые научные и технологические достижения и финансовые инструменты, смогут обеспечить и развитие собственной страны, благополучие своего народа.

В условиях исторически сложившейся экономической и политической экспансии Запада против России (Российской Империи, СССР), которая продолжилась и после распада СССР в девяностых годах 20-го века, что выразилось в создании (путем подкупа элит, «цветных» революций) в приграничных с Россией странах русофобских зависимых от США национальных режимов, включении их в состав откровенно враждебного России военного блока НАТО, притеснении русских, запрете русского языка, Россия была вынуждена укреплять свою государственность. Бомбежки несогласных с Западом Ирака, Югославии, Ливии показали необходимость срочного укрепления обороноспособности.

Борьба индустриально развитых стран (США, Западная Европа, Япония) за контроль над мировыми энергетическими, технологическими и интеллектуальными ресурсами, доминирование на глобальных рынках доллара США и использование его в качестве инструмента экономического, политического давления на конкурентов, с одной стороны, и становление независимых государств Азии, Африки и Латинской Америки, высокие темпы развития Китая и Индии, восстановление России, её экономики и оборонного потенциала в последние 20 лет, с другой стороны, привели к

небывалому противостоянию между этими двумя группами стран. В условиях такой конфронтации ядерный паритет России и Запада является единственным фактором, сдерживающим США от расправы с несогласными. Именно поэтому сегодня для России важнейшей задачей является поддержание и совершенствование оборонного потенциала на самом современном уровне. Только в условиях безопасности и мира страна способна развивать международные экономические связи и свою экономику, социальные и общественные институты в интересах собственного народа.

За последние двадцать лет в России сложилась стабильная система общественно-экономических отношений, основанных на разных формах собственности, на многоукладности, суть которой состоит в реализации экономической свободы гражданина с учетом интересов общества и государства. За это время, благодаря укреплению государственной структуры и дисциплины, удалось сбалансировать экономику и финансы, стабилизировать работу большинства предприятий, социальные институты (пенсионную систему, систему медицинского обслуживания, систему социальной помощи), улучшить материальное и социальное положение населения. Свободный рынок стабилизировал спрос и предложение как по продуктам питания и бытовым товарам, так и по продукции производственного назначения. Рынок заставил работать прибыльно, освободив экономику (и во многом - государство) от неэффективных убыточных предприятий. Рыночные условия привели к росту производства востребованных обществом отраслей экономики, росту конкурентоспособности и «специализации» страны в мировом разделении труда, как крупнейшего и высокотехнологичного производителя и поставщика энергоресурсов и военно-технической продукции. Даже в условиях небывалого и нарастающего давления Запада многие страны и деловые круги видят в России гаранта безопасности, соблюдения международного права и большие экономические перспективы сотрудничества. Подтверждением этому является значительный рост внешнеторгового оборота России с большим положительным сальдо торгового баланса, что обеспечивает успешное обслуживание внешнего государственного долга, накопление золотовалютных резервов и выполнение госпрограмм структурного развития экономики страны. Важным условием дальнейшего экономического развития страны является развитие транспортной и инженерной инфраструктуры: строительство авто- и железных дорог, магистральных коммуникаций, строительство и реконструкция энергетических объектов. С большим опережением планируемых сроков построен и введен в эксплуатацию крупнейший в Европе и России Крымский мост. Развиваются коммерческие отношения с компаниями Западной Европы, Китая, Турции, Японии, Индии, Ирана, многих других стран. Росатом занимает 67% мирового рынка строительства атомных электростанций. Портфель заказов на строительство АЭС превышает 133 млрд. долл. Строятся самые крупные в мире газопроводы в Европу, Китай, Турцию. С Китаем и Ираном прорабатывается создание ключевых транспортных артерий через территорию России в Европу: с востока на запад, с севера на юг, развивается инфраструктура северного морского пути.

Наиболее значимые объекты, запланированные к вводу в действие в 2019 году:

- газопровод «Сила Сибири» (первые поставки по нему - на декабрь 2019г.),
- газопровод «Северный поток-2»,
- наземная часть газопровода «Турецкий поток»,
- железнодорожная часть Крымского моста,
- первый энергоблок Белорусской атомной электростанции,
- в Калининградской области - комплекс по производству, хранению и отгрузке сжиженного природного газа (введён), а также международный морской грузопассажирский терминал,
- завершение строительства первого железнодорожного и автомобильного мостов через р. Амур в Китай,

- масштабные авиационные и космические проекты, строительство атомных ледоколов и многие другие.

Реализация этих проектов свидетельствует о преодолении внешнего давления и усиливает значение России в мире.

Положительное голосование 25 июня по возвращению представительства России в ПАСЕ показало необходимость её участия в европейских делах, а прошедший 27-28 июня саммит G20 в Осаке, где президент России провел двухсторонние переговоры с главами ключевых стран мира (США, Великобритания, Франция, Республика Корея, ЮАР, Саудовская Аравия, Египет, Китай, Германия, Турция, Индия) впервые продемонстрировал отсутствие абсолютного доминирования США и значимое участие на этом форуме России. По окончании саммита состоялись полноформатные переговоры с Японией, по итогам которых было подписано несколько важных соглашений в области энергетики, медицины, связи, туризма. Уже сейчас в России работают около 270 японских компаний, товарооборот между странами за 2018г. увеличился на **17%**, а за первые четыре месяца 2019г. на **+7%**. Страны ОПЕК с участием России 2 июля в Вене подписали соглашение о продлении регулирования добычи нефти на следующие 9 месяцев, что позволит держаться цене нефти Brent не ниже 60 долл./барр., и что вполне комфортно для российского бюджета и экономики.

Расширение внешних связей, развитие инфраструктуры, реализация энергетических проектов, неизбежно благоприятно отразятся в дальнейшем и на макроэкономике, и на доходах населения и бизнеса, и, соответственно, на рынке недвижимости.

Основные экономические показатели Российской Федерации (в сопоставимых ценах)

	Май 2019 г.	В % к		Январь- май 2019 г. в % к январю- маю 2018 г.	Справочно		
		маю 2018 г.	апрелю 2019 г.		май 2018 г. в % к		январь- май 2018 г. в % к январю- маю 2017 г.
					май 2017 г.	апрелю 2018 г.	
Валовой внутренний продукт, млрд рублей	24487,1 ¹⁾			100,5 ²⁾			101,9 ³⁾
Индекс промышленного производства ⁴⁾		100,9	97,9	102,4	103,7	101,5	103,2
Продукция сельского хозяйства, млрд рублей	352,8	101,0	111,6	101,2	102,2	111,9	102,3
Грузооборот транспорта, млрд т-км в том числе железнодорожного транспорта	477,2 224,5	101,1 102,3	100,3 100,0	102,1 102,7	102,8 104,6	101,7 101,5	103,1 104,8
Оборот розничной торговли, млрд рублей	2688,9	101,4	101,3	101,7	102,9	101,6	102,8
Объем платных услуг населению, млрд рублей	803,1	99,7	96,9	101,1	103,1	98,7	102,6
Внешнеторговый оборот, млрд долларов США	57,6 ⁵⁾	101,2 ⁶⁾	100,3 ⁷⁾	99,7 ⁸⁾	128,4 ⁶⁾	97,6 ⁷⁾	123,5 ⁸⁾
в том числе:							
экспорт товаров	35,7	99,1	97,7	100,0	137,9	98,1	126,7
импорт товаров	22,0	104,7	104,7	99,0	114,9	96,9	118,2
Инвестиции в основной капитал, млрд рублей	2635,1 ⁹⁾			100,5 ²⁾			103,8 ³⁾
Индекс потребительских цен		105,1	100,3	105,2	102,4	100,4	102,3
Индекс цен производителей промышленных товаров ⁴⁾		108,6	101,8	109,9	112,0	103,9	107,0
Реальные располагаемые денежные доходы ¹⁰⁾				97,7 ²⁾			101,4 ^{3),11)}
Среднемесячная начисленная зарплата работников организаций:							
номинальная, рублей	48510 ¹²⁾	108,1 ¹²⁾	101,0 ¹²⁾	107,3 ¹²⁾	110,2	101,3	111,6
реальная		102,8 ¹²⁾	100,7 ¹²⁾	102,0 ¹²⁾	107,6	100,9	109,1
Общая численность безработных (в возрасте 15 лет и старше), млн человек	3,4 ¹³⁾	94,3	95,7	94,4	91,5	97,2	91,4
Численность официально зарегистрированных безработных (по данным Роструда), млн человек	0,8	106,3	95,0	102,4	86,7	96,4	86,3

Общая динамика развития экономики в 2019 году положительная.

Годовая инфляция по итогам мая 2019г. составила +5,1% г/г. Рост обусловлен увеличением денежной массы из-за роста объемов кредитования при недостаточном росте ВВП на фоне относительно низкой предпринимательской и потребительской активности. Незначительный рост инфляции стимулирует потребление и в целом - экономику.

Рост **промышленного производства** за январь-май 2019г. к аналогичному периоду 2018 года в сопоставимых ценах составил +2,4%, **в сельскохозяйственной отрасли** - +1,2%, **грузооборота** - +2,1%, **розничного товарооборота** - +1,7%. **Внешнеторговый оборот** показал снижение на -0,3% по сравнению с 1 кв. 2018г. (из-за высокой базы 2018г.+23,5%).

В январе-апреле 2019г. **сальдированный финансовый результат** (прибыль минус убыток) организаций (без малого предпринимательства, банков, страховых организаций и государственных (муниципальных) учреждений) в действующих ценах составил 5454,5 млрд рублей, что на 51,4% больше января-апреля 2018г. В строительстве – 48,9 млрд. руб. (+ в 5,8 раза).

Реальная заработная плата по стране (с учетом инфляции) повысилась на 2%.

Реальные располагаемые доходы (за вычетом налогов и платежей по кредитам и страхованию) снизились в целом на 2,3%, что связано с ростом расходов населения по обслуживанию кредитов. Учитывая добровольность кредитования, данный показатель характеризует, скорее, рост кредитования населения и кредитной нагрузки, нежели динамику экономики. В то же время, рост кредитования положительно проявляет стимулирующую функцию кредита для экономного потребления, рационального использования ресурсов, роста эффективности труда (производства).

Ключевая ставка снижена Банком России 17.06.2019г. до 7,5% годовых. Высокая ставка призвана сдерживать необеспеченное кредитование и инфляцию, но не способствует экономическому росту и наоборот. Поэтому сегодня такой уровень ставки вполне сбалансирован. По мере роста производства возможно большее снижение ключевой ставки.

Счета, банковские депозиты и вклады в банках в рублях, иностранной валюте и драгоценных металлах на 01.06.2019 г. всего составили 61,7 трлн. руб. (+14,9% к 01.01.2018г.), в том числе физических лиц – 28,8 трлн. руб. (+10,8% к 01.01.2018г.).

Кредиты нефинансовым организациям в рублях и иностранной валюте на 01.06.2019 года: – 33,6 трлн. руб. (+11,2% по сравнению с 01.01.2018г.), в т.ч. просроченная 2,6 трлн.руб. (+7,7% от задолженности).

Кредиты физическим лицам на 01.06.2019 года - 16,1 трлн. руб. (+32,0% по сравнению с 01.01.2018г.), в т.ч. просроченная - 0,8 трлн. руб. (-9,5% по сравнению с 01.01.2018г.), составив 5,0 % от задолженности).

Т.о. в банковской сфере тенденции в целом положительные; 1. Идет нормальное увеличение средств юридических и физических лиц на счетах в банках, что является хорошим потенциалом инвестирования в новые проекты, 2. Значительно растут объемы кредитования, что при нормальной просроченной задолженности стимулирует экономическую активность населения и бизнеса и поддерживает рост экономики. Вместе с тем, высокие темпы роста кредитной задолженности на фоне низкого роста доходов организаций и физических лиц в дальнейшем повышают риск невозвратов, что обязывает банки усилить требования к качеству кредитов.

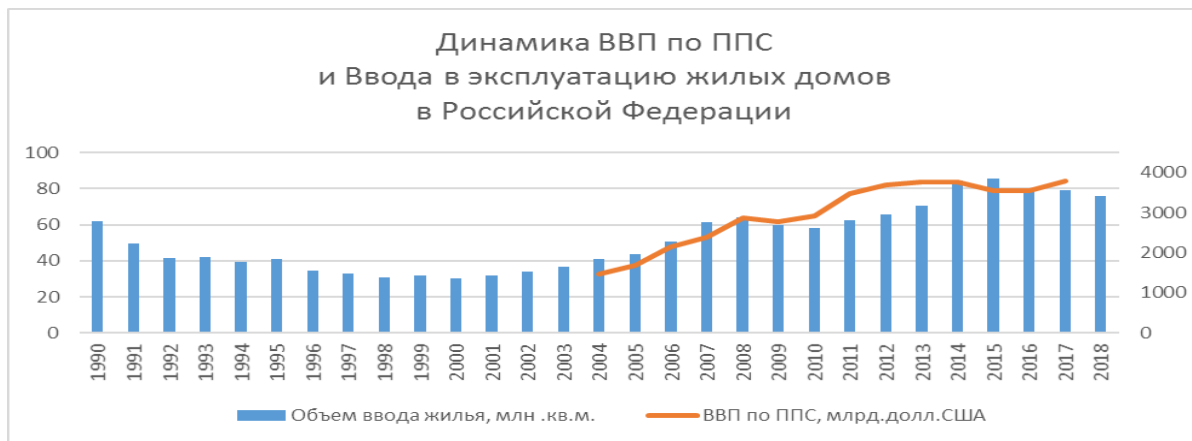
Итогом **исполнения федерального бюджета** за 2018 год стало превышение доходов над расходами в сумме +5,536 трлн.руб. (+39,8%), с учетом внебюджетных фондов - +3,036 трлн.руб. Исполнение госбюджета характеризуется стабильным и значительным из года в год профицитом. На 2019 год запланирован профицит 4,505 трлн.руб. На 01.05.2019 г. исполнение по доходам составило 31,9%, профицит – 1,776 трлн.руб.

Государственные целевые программы. На 03.07.2019 года в России реализуются 43 государственные программы по пяти основным направлениям: социального, экономического,

государственного, регионального и оборонного развития, на которые направлено около 60% Федерального бюджета в сумме 9060,4 млрд.руб.(не включая расходы по обороне).

Золотовалютные резервы Российской Федерации на 21.06.2019 составили 510,2 млрд долл. США (+11,7% г/г), что обеспечивает полное покрытие внешнего долга и внешних обязательств, гарантии стабилизации в чрезвычайных случаях.

В строительстве. Объем СМР за период январь-май 2019г. составил 2740,8 млрд. руб. (+0,1% г/г). Введено в действие 24,2 млн. кв.м. общей площади жилых помещений (+2% г/г).



Снижение строительной активности в 2015-2018 гг. объяснимо уменьшением спроса на жилье на фоне роста цен на товары и услуги первой необходимости, на фоне инвестиционного и покупательского пессимизма, на фоне негатива в некоторых СМИ о санкциях Запада и, якобы, изоляции России. В то же время, стабильный экономический рост и государственная поддержка (госпрограммы развития жилищного кредитования, льготы при ипотечном кредитовании и другие госпрограммы развития экономики, способствующие росту доходов населения и бизнеса) обуславливают коррекцию и баланс цен на рынке недвижимости:

**Динамика ввода в действие жилых домов¹⁾
в % к среднемесячному значению 2016г.**



¹⁾ Оценка данных с исключением сезонного фактора осуществлена с использованием программы "JDemetra+". При поступлении новых данных статистических наблюдений динамика может быть уточнена

Средние цены на первичном и вторичном рынках жилья в Российской Федерации в 2014-2018гг.

на конец квартала, тысяч рублей за 1 кв. метр общей площади



Выводы и перспективы российской экономики и рынка недвижимости

Ключевые экономические показатели России показывают динамику роста даже в условиях небывалого и нарастающего противодействия со стороны США: прекращение поставок санкционных товаров, сокращение производства невостребованных рынком товаров компенсируется развитием дефицитных отраслей и производств. Тем самым, корректируется, улучшается отраслевая структура экономики. Вместе с тем, можно отметить, что восстановление потребительского спроса после падения 2015-2016гг. происходит низкими темпами. В результате, рост экономики недостаточный, особенно, учитывая низкую расчетную базу предшествующих лет.

Период 2018 - начало 2019 гг. отмечен стабилизацией строительной отрасли после падения темпов строительства в 2015-2017 годах. Медленное восстановление рынка недвижимости обусловлено покупательской неуверенностью, учитывая, что инвестиции в недвижимость, как самый дорогостоящий товар, требуют благоприятной перспективы на десятки лет вперед, чего мы не наблюдали в период 2014-2017 годах. Из-за падения мировых цен нефти в 2015 году (и, как следствие, доходов бюджета и девальвации рубля, негативных потоков СМИ о конфронтации Запада с Россией) снизился потребительский спрос, спрос на дорогостоящие товары и снизилась активность рынков недвижимости. Впоследствии коррекция цен недвижимости 2015–2017 гг. оздоровила этот рынок и при общеэкономическом росте создаёт основу его дальнейшего поступательного развития. Драйвером роста, как и ранее, являются крупные и средние города.

Введение с 01.07.2019 года проектного финансирования жилищного строительства (внедрение эскроу-счетов) и переход от долевого строительства к банковскому кредитованию будет поэтапным, рассчитанным на 3 года. С одной стороны, это решит проблему «обманутых дольщиков», с другой – несколько повысит уровень цен недвижимости за счет включения банков и страховых компаний в схему финансирования. Уход с рынка неэффективных застройщиков и финансовый контроль сделают этот рынок низко рискованным и снизят ставки банковского финансирования.

Источники:

1. http://www.gks.ru/free_doc/doc_2019/info/oper-04-2019.pdf,
2. http://www.gks.ru/bgd/free/B04_03/IssWWW.exe/Stg/d04/122.htm,
3. <https://www.cbr.ru/>,
4. https://www.minfin.ru/ru/performance/public_debt/external/structure/,
5. <http://www.roskazna.ru/ispolnenie-byudzhetrov/federalnyj-byudzhets/1020/>,
6. http://www.cbr.ru/Collection/Collection/File/19989/obs_201.pdf,
7. https://www.cbr.ru/Collection/Collection/File/19777/obs_200.pdf,
8. http://www.gks.ru/free_doc/new_site/vvp/ocenka-vvp.htm.

9.2. ОПРЕДЕЛЕНИЕ СЕГМЕНТА РЫНКА, К КОТОРОМУ ПРИНАДЛЕЖИТ ОЦЕНИВАЕМЫЙ ОБЪЕКТ

В России рынок недвижимости традиционно классифицируется по назначению:

- ✓ рынок жилья;
- ✓ рынок коммерческой недвижимости.

В соответствии с общепринятой классификацией профессиональных операторов рынка недвижимости все объекты недвижимости можно отнести к какому-либо сегменту рынка. В таблице ниже приведена классификация рынков недвижимости.

Таблица 9.2-1 Классификация рынков недвижимости

Признак классификации	Виды рынков
Вид объекта	Земельный, зданий, сооружений, предприятий, помещений, многолетних насаждений, вещных прав, иных объектов
Географический (территориальный)	Местный, городской, региональный, национальный, мировой
Функциональное назначение	Производственных и складских помещений, жилищный, непроизводственных зданий и помещений
Степень готовности к эксплуатации	Существующих объектов, незавершенного строительства, нового строительства
Тип участников	Индивидуальных продавцов и покупателей, промежуточных продавцов, муниципальных образований, коммерческих организаций
Вид сделок	Купли – продажи, аренды, ипотеки, вещных прав
Отраслевая принадлежность	Промышленных объектов, сельскохозяйственных объектов, общественных зданий, другие
Форма собственности	Государственных и муниципальных объектов, частных
Способ совершения сделок	Первичный и вторичный, организованный и неорганизованный, биржевой и внебиржевой, традиционный и компьютеризированный

Источник: составлено Оценщиком

Так как, согласно документам на объект оценки, предоставленным Заказчиком, объектом оценки является право собственности на земельный участок Для индивидуальной жилой застройки, Оценщик делает вывод, что объект оценки относится к сегменту земельных участков для жилищного строительства.

9.3. АНАЛИЗ ОПТОВОГО РЫНКА ЗЕМЕЛЬНЫХ УЧАСТКОВ МОСКОВСКОЙ ОБЛАСТИ

Анализ рынка земельных участков Московской области говорит о том, что дефицит предложений по продаже земельных участков отсутствует и в свободном доступе имеется множество земельных участков различных категорий выставленных на продажу.⁵

Как видно из диаграммы, представленной на Рисунке 9-1, большинство земельных участков, предлагаемых к реализации, составляют земельные участки под ИЖС – 71% от общего количества предложений по продаже земельных участков, на втором месте земельные участки сельскохозяйственного назначения – 26%, далее следуют земельные участки промышленного назначения – 3%.

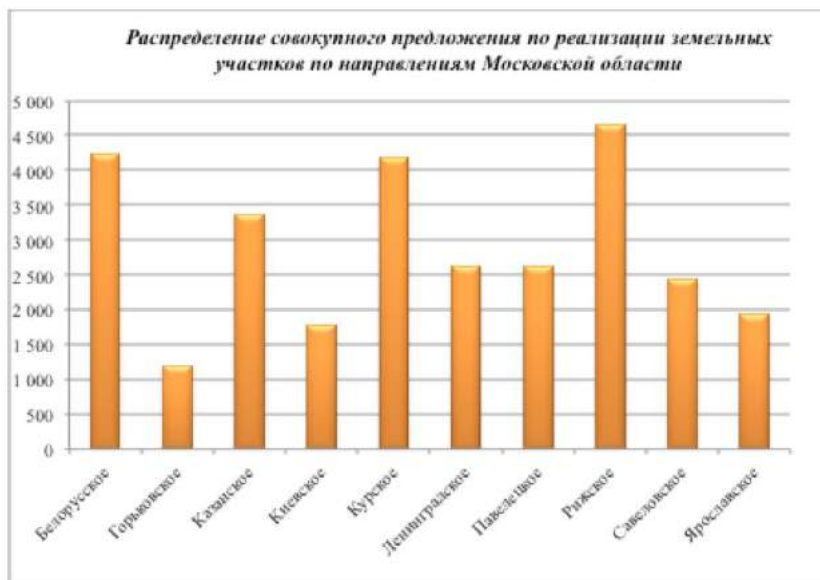
⁵ <https://maxyline.ru/analitika/analiz-rynka-zemelnyh-uchastkov-moskovskoj-oblasti-na-konec-pervogo-polugodiya-2017-goda.html>

Рисунок 9-1. Распределение совокупного предложения по реализации земельных участков Московской области по категориям



Если говорить о количестве предложений по продаже земельных участков на рынке Московской области в зависимости от направления, то, как видно из диаграммы, представленной ниже на Рисунке 9-2, лидирует Рижское направление, на втором месте Белорусское, далее следуют Курское, Казанское и Ленинградское. Распределение совокупного предложения по реализации земельных участков по направлениям Московской области, выглядит следующим образом:

Рисунок 9-2. Распределение совокупного предложения по реализации земельных участков по направлениям Московской области



С начала 2015 года и по настоящее время эксперты наблюдают тенденцию – отсутствие спекулятивного спроса. Земельный участок как актив на балансе сегодня достаточно затратный объект. Законодательные инициативы обязывают осваивать земельные участки в собственности по назначению. При этом произошло значительное повышение налоговых отчислений.

Заметно востребованной стала услуга «ленд-девелопмента», задачей которой является маркетинговая, техническая и юридическая проработка земельного участка к началу

строительного процесса. В условиях кризиса, сниженного уровня платежеспособного спроса и отсутствия спекулятивного характера сделок на рынке земли, ленд-девелопмент становится обязательной составляющей для продажи участка.

Сегодня, подготовленный к строительству участок может стоить в два-три раза больше, чем неподготовленный участок в той же локации. Учитывая одинаковую стоимость подготовки, наибольшее количество таких участков расположено вблизи МКАД.

В таблице ниже, на основании проведенного анализа стоимости земельных участков, в зависимости от направления и категории, выведены средневзвешенные стоимости за 1 сотку земли в рублях, в зависимости от удаления от МКАД.

Таблица 9.3-1 Средневзвешенная стоимость 1 сотки земли по категориям земельных участков в зависимости от направления Московской области и удаленности от МКАД

№ п/п	Направление	Средняя стоимость руб./сот. С/Х			Средняя стоимость руб./сот. ИЖС			Средняя стоимость руб./сот. Пром. назначения		
		до 15 км от МКАД	от 15 км до 50 км от МКАД	от 50 км от МКАД	до 15 км от МКАД	от 15 км до 50 км от МКАД	от 50 км от МКАД	до 15 км от МКАД	от 15 км до 50 км от МКАД	от 50 км от МКАД
1	Белорусское	881 284	316 464	68 126	1 395 943	681 544	144 050	1 493 083	645 302	110 634
2	Горьковское	523 795	114 525	75 837	564 145	183 324	81 942	868 761	249 203	109 851
3	Казанское	409 694	139 094	48 155	405 447	119 845	55 916	505 896	143 638	108 098
4	Киевское	614 083	227 257	67 277	701 132	324 913	114 982	958 265	315 025	185 392
5	Курское	468 196	477 560	64 242	554 820	168 535	22 474	735 077	230 952	83 403
6	Ленинградское	478 385	137 717	56 723	620 311	149 017	75 193	462 385	219 942	104 960
7	Павеловское	383 447	147 208	64 374	355 801	115 875	47 910	413 756	165 614	67 584
8	Рижское	772 892	425 888	99 662	1 162 335	441 649	82 986	910 316	328 139	67 127
9	Савельевское	445 261	148 427	44 362	686 260	209 772	68 741	589 896	165 149	99 203
10	Ярославское	484 812	189 384	60 873	507 429	197 830	79 934	642 289	190 038	56 846

Как видно из Таблицы 9.3 1 самыми дорогими направлениями по продаже земельных участков на удалении до 15 км от МКАД, независимо от категории участка, являются Белорусское, Рижское и Киевское. На удалении от 15 км до 50 км от МКАД самыми дорогими направлениями для участков сельскохозяйственного назначения являются Курское, Рижское, Белорусское; для участков ИЖС – Белорусское, Рижское, Киевское; для участков промышленного назначения – Белорусское, Рижское, Киевское.

На удалении от 50 км от МКАД самыми дорогими направлениями для участков сельскохозяйственного назначения являются Рижское, Горьковское, Белорусское; для участков ИЖС – Белорусское, Киевское, Рижское; для участков промышленного назначения – Киевское, Белорусское, Горьковское.

По данным произведенного анализа в Таблице 2, которая представлена ниже, указаны диапазоны стоимости 1 сотки земли по направлениям в зависимости от категории участка, а так же удаленности от МКАД.

Таблица 9.3-2 Диапазоны стоимости 1 сотки земли по категориям земельных участков в зависимости от направления Московской области и удаленности от МКАД

№ п/п	Направление	Диапазон	Диапазон руб./сот. С/Х			Диапазон руб./сот. ИЖС			Диапазон руб./сот. Пром. назначения		
			до 15 км от МКАД	от 15 км до 50 км от МКАД	от 50 км от МКАД	до 15 км от МКАД	от 15 км до 50 км от МКАД	от 50 км от МКАД	до 15 км от МКАД	от 15 км до 50 км от МКАД	от 50 км от МКАД
1	Белорусское	min	118 750	21 053	1 500	258 333	70 000	14 286	13 500	7 647	22 267
		max	4 095 000	900 000	310 000	7 199 277	3 900 000	2 631 579	4 095 000	2 500 000	290 000
2	Горьковское	min	100 000	3 870	3 000	100 000	47 417	22 222	23 579	52 632	51 653
		max	2 100 000	400 000	300 000	1 000 000	811 111	270 000	2 906 977	825 688	225 000
3	Казанское	min	62 500	2 200	1 757	79 167	18 000	5 594	131 579	10 891	20 455
		max	882 353	550 000	150 302	1 431 718	538 922	192 231	2 180 000	500 000	330 000
4	Киевское	min	233 333	2 606	3 333	127 273	100 000	15 773	350 000	65 306	160 000
		max	1 666 667	836 364	233 333	2 404 762	1 065 000	783 333	1 794 872	780 000	288 889
5	Курское	min	133 333	18 438	6 272	105 333	7 917	7 000	13 965	18 784	2 400
		max	1 227 273	750 000	180 000	2 609 100	750 000	77 193	1 851 852	708 333	184 906
6	Ленинградское	min	111 940	12 414	1 875	10 000	25 993	13 000	25 463	11 000	4 987
		max	1 598 875	642 714	307 167	4 000 000	583 333	313 043	1 300 000	1 080 000	357 143
7	Павелецкое	min	74 333	4 000	4 471	118 750	9 500	8 750	110 000	21 127	8 140
		max	875 000	530 000	430 000	800 000	750 000	150 000	1 367 521	1 193 333	100 000
8	Рязанское	min	162 500	21 053	2 692	277 778	5 098	7 000	165 217	30 303	17 678
		max	3 217 500	2 250 000	530 000	17 896 920	3 877 666	594 184	2 457 000	1 307 420	142 857
9	Савеловское	min	121 429	1 538	1 100	164 286	28 333	20 000	380 000	61 798	25 926
		max	973 631	1 628 571	190 000	3 333 333	1 404 000	222 222	1 449 275	694 981	200 000
10	Ярославское	min	37 500	6 667	1 935	40 000	13 000	2 450	92 357	62 500	30 000
		max	3 030 303	1 500 000	1 000 000	2 454 545	835 714	416 667	2 063 600	906 250	90 000

9.4. Анализ фактических данных о ценах сделок и (или) предложений с объектами недвижимости из сегментов рынка, к которым может быть отнесен оцениваемый объект

Исследование публичной информации о ценах сделок на земельные участки показывает, что цены сделок, с одной стороны, носят конфиденциальный, закрытый характер и поэтому сведения о сделках малочисленны и недоступны. В такой ситуации Оценщик вынужден использовать цены предложений. Они публикуются преимущественно в электронных средствах информации (на интернет-сайтах агентств недвижимости и риэлторских компаний, интернет-порталах и досках объявлений и т.п).

При определении справедливой стоимости исследуемых земельных участков Оценщиком были проанализированы открытые источники информации о ценах предложений к продаже земельных участков на дату определения справедливой стоимости. По результатам анализа было отобрано достаточное количество предложений для проведения сравнительного анализа, которые представляют собой данные интернет ресурсов.

Таблица 9.4-1 Предложения по продаже земельных участков для жилищного строительства площадью.

№	Местоположение	Удаленность от МКАД	Передаваемые права	Площадь участка, сотка	Инженерные коммуникации	Наличие свободного подъезда к участку	Стоимость предложения за 1 сотку, руб.	Источник информации	Контакт
1	Московская обл., Раменский р-н, д. Шмеленки	17	собственность	21	Не заведены на участок	Грунтовая дорога	119 048	http://www.roszem.ru/land/591246/	(926)533-55-70
2	Московская обл., Раменский р-н, д. Аксеново	27	собственность	12	Не заведены на участок	Грунтовая дорога	156 667	http://www.roszem.ru/land/591249/	(926)533-55-70
3	Московская обл., Раменский р-н, д. Строкино	22	собственность	6	Не заведены на участок	Грунтовая дорога	166 667	http://www.roszem.ru/land/444514/	(926)533-55-70
4	Московская область, Раменский район, Чулковское с/пос, с. Михайловская Слобода	25	собственность	11	Не заведены на участок	Асфальтированная дорога	150 000	https://ramenskoye.cian.ru/sale/suburban/157668771/	963 978-35-12
5	Московская область, Раменский район, Ильинский	15	собственность	13,5	Не заведены на участок	Грунтовая дорога	125 926	http://www.roszem.ru/land/572679/	(926)533-55-70
6	Московская область, Раменский район, д. Дьяково	35	собственность	12	Не заведены на участок	Грунтовая дорога	187 500	https://ramenskoye.cian.ru/sale/suburban/6615436/	495 132-06-38
7	Московская область, Раменский район, Чулковское с/пос, д. Жуково	30	собственность	10	Не заведены на участок	Грунтовая дорога	160 000	https://ramenskoye.cian.ru/sale/suburban/148049555/	926 186-41-11
8	Московская область, Раменский район, Софьинское с/пос, д. Паткино	28	собственность	14	Не заведены на участок	Асфальтированная дорога	150 000	https://ramenskoye.cian.ru/sale/suburban/157093353/	968 819-01-89

№	Местоположение	Удаленность от МКАД	Передаваемые права	Площадь участка, сотка	Инженерные коммуникации	Наличие свободного подъезда к участку	Стоимость предложения за 1 сотку, руб.	Источник информации	Контакт
9	Московская область, деревня Меткомелино, Раменский район	40	собственность	15	Не заведены на участок	Грунтовая дорога	126 667	https://move.ru/objects/ramenskiy_rayon_derevnya_metkomelino_2273813787/	(964) 718-31-13
10	Московская область, Раменский городской округ, Чулковское с/пос, Жуково деревня, ул. Приозерная, 9	31	собственность	10	Не заведены на участок	Грунтовая дорога	165 000	https://ramenskoye.cian.ru/sale/suburban/150302778/	925 845-45-81
11	Московская область, Раменский район, Чулковское с/пос, д. Жуково	32	собственность	10	Не заведены на участок	Грунтовая дорога	160 000	https://ramenskoye.cian.ru/sale/suburban/148049555/	926 186-41-11
12	Московская область, Раменское, р-н Северный, ул. Молодежная	35	собственность	6	Не заведены на участок	Асфальтированная дорога	150 000	https://ramenskoye.cian.ru/sale/suburban/207418524/	8 977 643-54-67
13	Московская область, Раменское, р-н Северный, ул. Сергия Радонежского	29	собственность	10	Не заведены на участок	Асфальтированная дорога	125 000	https://ramenskoye.cian.ru/sale/suburban/213787972/	8 926 103-08-66

Источник: данные Интернет, анализ Оценщика

Таблица 9.4-2 Диапазон цен предложений по продаже земельных участков для жилищного строительства площадью.

Минимальное значение стоимости 1 сотки, руб.	119 048
Максимальное значение стоимости 1 сотки, руб.	187 500

Источник: расчет Оценщика

Необходимо отметить, что приведенные диапазоны стоимости определены по предложениям о продаже аналогичных объектов, при этом на данном этапе не учитываются параметрические различия между оцениваемыми объектами и подобранными объектами-аналогами (местоположение, различие в общей площади, условие торга, дата предложения и т.п.). Конечная рыночная стоимость оцениваемых объектов может не попасть в выделенный диапазон после введения корректировок на параметрическое различие между оцениваемым объектом и подобранными объектами-аналогами.

9.5. Анализ влияния фактического назначения (места общего пользования) земельного участка на стоимость

Ранее Оценщиком было выявлено, что земельные участки используются в качестве Зон общего пользования в дачном поселке.

Концепция строительства дачных поселков предусматривает наличие инфраструктуры, расположенной на территории всего дачного поселка. Как правило, потенциальный покупатель, оплачивая свой земельный участок в дачном поселке, автоматически платит за землю под инфраструктурными объектами (так называемые участки зон общего пользования).

В аналитических материалах по рынку загородных земельных участков отмечается:⁶

Площадь общественной зоны во многом определяется статусом поселка – чем она больше, тем выше статус. Как отмечает Владимир Яхонтов, Управляющий партнер «МИЭЛЬ-Загородная недвижимость», экономя, застройщики иногда сокращают общественные площади до 15% от общей площади участка, но это неправильно – ведь помимо собственных земельных участков и дорог в поселке обязательно должно быть хотя бы место для прогулок. В статусных и дорогих поселках на общественных территориях находятся даже парки с фонтанами, озерами, не говоря уже о фитнес-центрах и салонах красоты. А в поселках таунхаусов общественные территории могут достигать до 50% от общей площади поселка – за счет того, что собственные участки земли маленькие.

По оценке Александра Дубовенко, директора по развитию компании ГУД ВУД, в поселках эконом-класса «общественные зоны, включая дороги», занимают 15-20%, в бизнес-классе - 25-30%, а в элитном – уже не ограничено и может достигать до 50-60%.

Таблица 9.4-3 Соотношение застраиваемых площадей и отводимых под общественные зоны в коттеджных / дачных поселках Подмосковья

Наименование	Эконом	Бизнес	Элит
Частные территории, % от общей площади поселка (га)	70-95 % (среднее 85%)	60-90 (среднее 70%)	30-70% (среднее 65%)
Общественные территории, % от общей площади поселка (га)	5-30% (среднее 15%)	10-50% (среднее 25%)	15-70% (среднее 30%)
Общая площадь инфраструктурных объектов, кв. м	50-1 800 (среднее 1 100)	200-15 000 (среднее 3 200)	250-27 000 (среднее 4 800)
	«Чеховские дачи»	«Русская деревня»	«Millennium Park»
	Симферопольское шоссе, 45 км	Новорижское шоссе, 22 км	Новорижскому шоссе, 19 км
	Общая площадь 17 га	Общая площадь 55 га	Общая площадь 285 га
	Количество домовладения 143	Количество домовладения 236	
Пример	Площадь участков от 8 до 12 сот.	Площадь участков от 15 до 25 сот.	Площадь участков от 19 до 200 сот
	Площадь част. землевладений 14 га (80%)	Площадь част. землевладений 40 га (73%)	Площадь част. землевладений 190 га (67%)
	Площадь общ. территорий – 3 га (20%)	Площадь общ. территорий – 15 га (27%)	Площадь общ. территорий – 95 га (33%)
Типичная инфраструктура	КПП, административное здание и магазин, детская и спортивная площадка.	КПП, административное здание и супермаркет, детская и спортивная площадка, коммунальные сервисы - прачечную, химчистку, службу эксплуатации. Рекреационные и прогулочные зоны.	КПП, административное здание и торговый комплекс с банкоматом и аптечным пунктом, детские площадки и комната ребенка, спортивный комплекс и площадки, кафе и ресторан. Многочисленные рекреационные и прогулочные зоны. Точки притяжения – гольф-или яхт-клуб, конный центр, озеро на территории и т.д.

Источник: <http://kotteg.com/stati-o-kottedzhah-stroitelstve/read/kottedzhnie-poselki/>

Оцениваемые земельные участки не могут быть использованы для дачного строительства, как предусмотрено их разрешенным использованием, поскольку проектом планировки поселка

⁶ по материалам компаний «Абсолют менеджмент», «МИЭЛЬ-Загородная недвижимость», «ГУД ВУД», Vesco Consulting <http://kotteg.com/stati-o-kottedzhah-stroitelstve/read/kottedzhnie-poselki/>

предусмотрено их функциональное назначение в качестве зоны озеленения вдоль забора и места под КПП. Соответственно, собственник оцениваемых земельных участков не может использовать их иным образом, соответствующим виду разрешенного использования.

Для данных земельных участков возможно изменение вида разрешенного использования на земли общего пользования (фактическое использование). Это позволит уменьшить кадастровую стоимость и, соответственно, налоговые платежи. Также существует возможность отказа от права собственности для данных земельных участков и в последующем передача их в собственность администрации.

Для определения величины скидки на вид использования объекта оценки был проведен анализ удельных показателей кадастровой стоимости земельных участков по видам разрешенного использования земель и в зависимости от фактического использования, согласно данным, представленным на Публичной кадастровой карте (<http://maps.rosreestr.ru/PortalOnline/>).

Принтскрины Публичной кадастровой карты приведены ниже.

Рисунок 9.4-4 Кадастровая стоимость земельных участков, расположенных по адресу: Московская область, Сергиево-Посадский район, с/о Бужаниновский, в р-не д. Путьтино

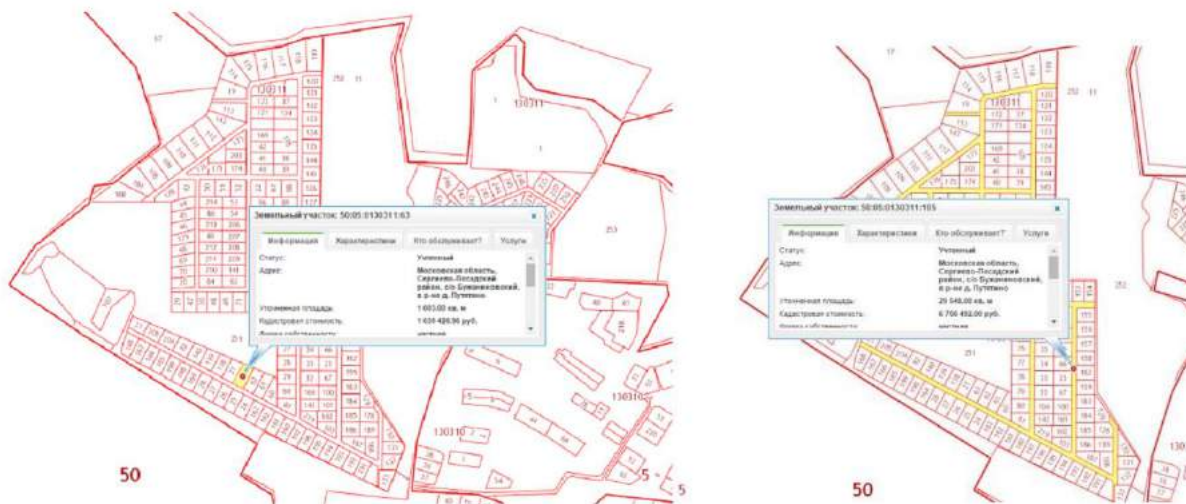


Рисунок 9.4-5 Кадастровая стоимость земельных участков, расположенных по адресу: Московская область, Чеховский район, сельское поселение Стремиловское, в районе д. Горелово



Рисунок 9.4-6 Кадастровая стоимость земельных участков, расположенных по адресу: обл. Московская, р-н Дмитровский, с/пос. Костинское, в районе д Сергеево

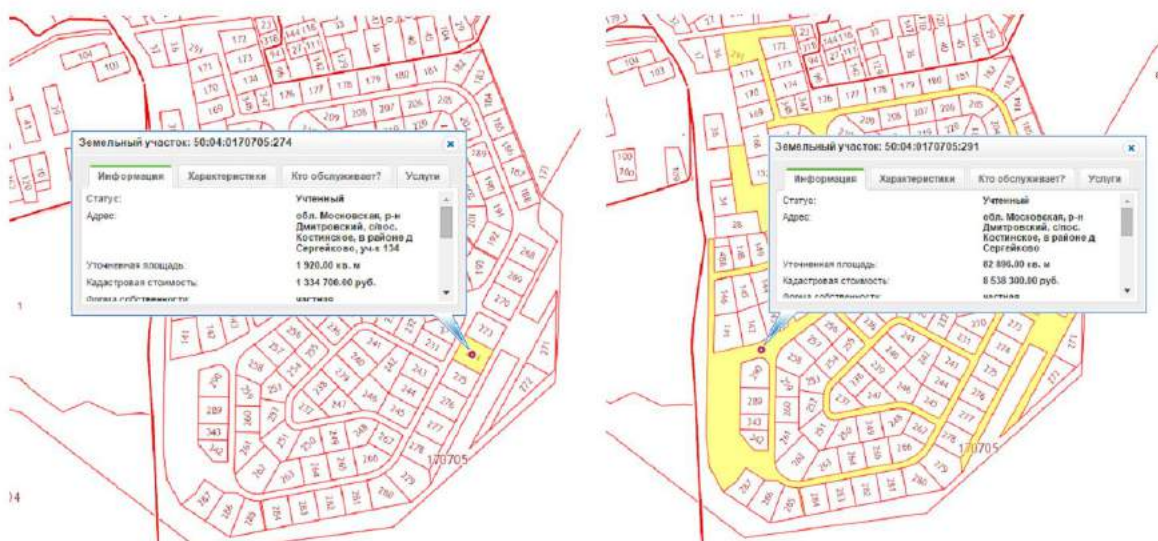


Рисунок 9.4-7 Кадастровая стоимость земельных участков, расположенных по адресу: обл. Московская, р-н Истринский, с/п Костровское, д. Новоселово, СНТ "Связь"

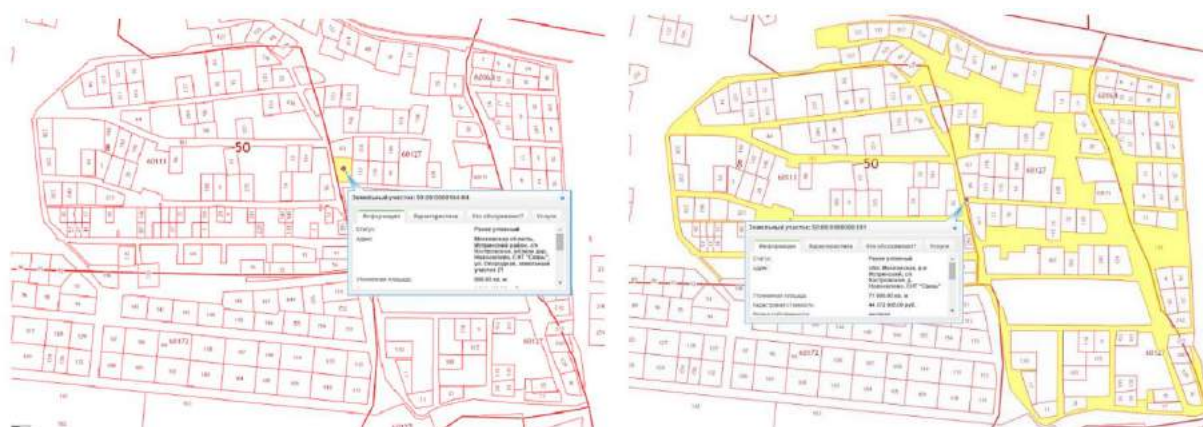


Рисунок 9.4-8 Кадастровая стоимость земельных участков, расположенных по адресу: Московская область, Пушкинский район, в районе с. Семеновское



Результаты анализа приведены в таблице ниже:

Таблица 9.4-9 Поправка на вид фактического использования земельного участка (удельные показатели кадастровой стоимости земельных участков)

Местонахождение	Кадастровый номер	Вид разрешенного использования	Фактическое использование	Общая площадь объекта, кв. м	Кадастровая стоимость, руб.	Удельная кадастровая стоимость, руб./кв. м	Корректировка на различие удельной стоимости дороги от участка, %
Московская область, Сергиево-Посадский район, с/о Бужаниновский, в р-не д. Пуяттино	50:05:0130311:63	под дачное строительство	садовый участок	1003	1039 428,96	1036	
	50:05:0130311:105	под дачное строительство	внутрипоселковая дорога	29 548	6 766 492	229	-78%
Московская область, Чеховский район, сельское поселение Стремилоское, в районе д. Горелово	50:31:0050211:415	для садоводства	садовый участок	1451	670 880	462	
	50:31:0050211:544	для садоводства	внутрипоселковая дорога	97 526	15 702 000	161	-65%
обл. Московская, р-н Дмитровский, с/пос. Кости некое, в районе д. Сергейково	50:04:0170705:274	под дачное строительство	садовый участок	1920	1 334 700	695	
	50:04:0170705:291	под дачное строительство	внутрипоселковая дорога	82 896	8 538 300,00	103	-85%
обл. Московская, р-н Истринский, с/п Костровское, д. Новоселово, СНТ "Связь"	50:08:0060164:64	для садоводства	садовый участок	660	1349 403	2 045	
	50:08:0000000:181	для садоводства	внутрипоселковая дорога	71800	44 372 000	618	-70%
Московская область, Пушкинский район, в районе с. Семеновское	50:13:0040129:181	под дачное строительство	садовый участок	1 157	4 435 139,67	3 833	
	50:13:0040129:184	под дачное строительство	внутрипоселковая дорога	33 741	19 021 488,75	564	-85%
Итого корректировка:							-77%

Таким образом, поправка на вид фактического использования аналогичных участков общего пользования, составляет -77% от стоимости 1 кв. м земельного участка, используемого для дачного строительства, расположенного в том же дачном поселке.

Также стоит отметить, что подобные земельные участки - с разрешенным назначением «под дачное строительство», фактически представляющие собой внутрипоселковые дороги, а также земли общественного пользования (канавы, разворотные площадки и т.д.), крайне мало востребованы на рынке.

Далее в информационных целях приведены данные о публичных торгах по аналогичным участкам.

Исполнителю удалось найти информацию по торгам, проходившим в июле 2015 г., с целью реализации имущественного комплекса ООО "Казанское", состоящего из 9 земельных участков⁷:

- земельный участок, кадастровый номер: 50:17:0021907:298, категория земель: земли сельскохозяйственного назначения, разрешенное использование: для дачного строительства, общая площадь 224 кв. м, адрес объекта: Московская область, Павлово-Посадский район, северо-восточнее д.Сонино, поле №19,
- земельный участок, кадастровый номер: 50:17:0021907:300, категория земель: земли сельскохозяйственного назначения, разрешенное использование: для дачного строительства, общая площадь 81 кв. м, адрес объекта: Московская область, Павлово-Посадский район, северо- восточнее д.Сонино, поле №19,
- земельный участок, кадастровый номер: 50:17:0021907:310, категория земель: земли сельскохозяйственного назначения, разрешенное использование: для дачного строительства, общая площадь 3 983 кв. м, адрес объекта: Московская область, Павлово-Посадский район, северо-восточнее д.Сонино, поле №19,
- земельный участок, кадастровый номер: 50:17:0021907:311, категория земель: земли сельскохозяйственного назначения, разрешенное использование: для дачного строительства, общая

⁷ <http://bankrot.bacart.ru/lots/429028.0000001/trade>

площадь 3 903 кв. м, адрес объекта: Московская область, Павлово-Посадский район, северо-восточнее д.Сонино, поле №19,

- земельный участок, кадастровый номер: 50:17:0021907:312, категория земель: земли сельскохозяйственного назначения, разрешенное использование: для дачного строительства, общая площадь 3 820 кв. м, адрес объекта: Московская область, Павлово-Посадский район, северо-восточнее д.Сонино, поле №19,

- земельный участок, кадастровый номер: 50:17:0021907:313, категория земель: земли сельскохозяйственного назначения, разрешенное использование: для дачного строительства, общая площадь 4 852 кв. м, адрес объекта: Московская область, Павлово-Посадский район, северо-восточнее д.Сонино, поле №19,

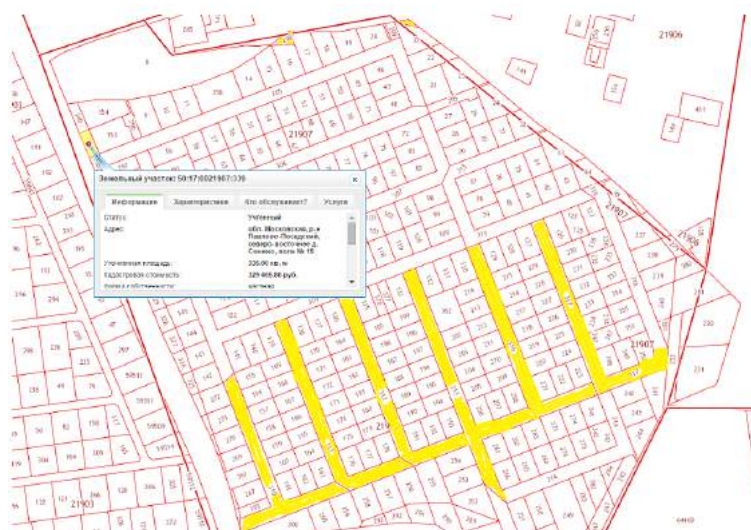
- земельный участок, кадастровый номер: 50:17:0021907:316, категория земель: земли сельскохозяйственного назначения, разрешенное использование: для дачного строительства, общая площадь 3 846 кв. м, адрес объекта: Московская область, Павлово-Посадский район, северо-восточнее д.Сонино, поле №19,

- земельный участок, кадастровый номер: 50:17:0021907:317, категория земель: земли сельскохозяйственного назначения, разрешенное использование: для дачного строительства, общая площадь 4 134 кв. м, адрес объекта: Московская область, Павлово-Посадский район, северо-восточнее д.Сонино, поле №19,

- земельный участок, кадастровый номер: 50:17:0021907:339, категория земель: земли сельскохозяйственного назначения, разрешенное использование: для дачного строительства, общая площадь 335 кв. м, адрес объекта: Московская область, Павлово-Посадский район, северо-восточнее д.Сонино, поле №19.

Ниже приведено схематичное изображение данных участков согласно Публичной кадастровой карте.

Рисунок 9.4-10 Схематичное изображение имущественного комплекса ООО "Казанское", состоящего из 9 земельных участков



Величина реализуемой площади составила 25 178 кв. м с первоначальной ценой 486 438 руб. Таким образом, удельная цена земельных участков по данному лоту составляла 19,32 руб./кв. м. **Дисконт от кадастровой стоимости данного участка составил 98%.** Данный аукцион не состоялся в связи с недостаточным количеством участников.

Рисунок 9.4-11 Принтскрин результатов торгов имущественного комплекса ООО "Казанское", состоящего из 9 земельных участков

Начальная цена, руб.	486 438,00
Шаг аукциона, руб.	48 643,80
Итоговая/текущая цена, руб.	486 438,00
Предмет торгов	
Имущественный комплекс ООО "Казанское", состоящий из 9 (девяти) земельных участков. Имущественный комплекс ООО «Казанское», состоящий из 9 (девяти) земельных участков: - земельный участок, кадастровый номер: 50:17:0021907:298, категория земель: земли сельскохозяйственного назначения, разрешенное испол...	
	подробнее...
Количество поступивших заявок	1
Количество принятых заявок	1
Обоснование итогового решения	
Торги не состоялись в связи с недостаточным количеством участников	

В ноябре 2015 г. проходил аукцион⁸ по реализации имущества предприятия-банкрота в соответствии с ФЗ «О несостоятельности «банкротстве». К торгам был предложен земельный участок, принадлежащий ООО «Опушкино-2» на праве собственности. Торги признаны несостоявшимися в связи с тем, что к торгам был допущен только один участник (единственный, подавший заявку на участие).

К реализации был предложен земельный участок с кадастровым номером: 50:17:0000000:59516, категория земель: земли сельскохозяйственного назначения, разрешенное использование: для дачного строительства, общей площадью 62 002 кв. м, адрес (местонахождение) объекта: Московская область, Павлово-Посадский район, юго-западнее д. Гора, поле № 29.

Ниже приведено схематичное изображение данного участка согласно Публичной кадастровой карте.

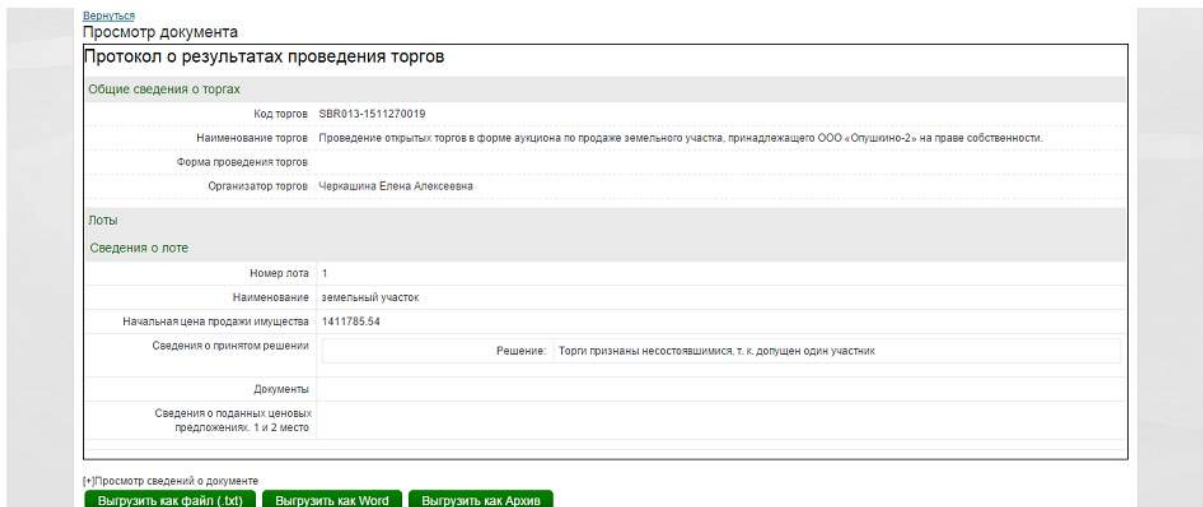
Рисунок 9.4-12 Схематичное изображение предлагаемого к реализации участка, принадлежащего ООО "Опушкино-2"



Величина реализуемой площади составила 62 002 кв. м с первоначальной ценой 1 411 785,54 руб. **Дисконт от кадастровой стоимости данного участка составил 97,9%.**

⁸ <http://utp.sberbank-ast.ru/Bankruptcy/NBT/PurchaseView/4/0/0/137759>

Рисунок 9.4-13 Принтскрин результатов торгов имущественного комплекса ООО " Опушкино-2"



Вернуться

Просмотр документа

Протокол о результатах проведения торгов

Общие сведения о торгах

Код торгов: SBR013-1511270019

Наименование торгов: Проведение открытых торгов в форме аукциона по продаже земельного участка, принадлежащего ООО «Опушкино-2» на праве собственности.

Форма проведения торгов:

Организатор торгов: Черкашина Елена Алексеевна

Лоты

Сведения о лоте

Номер лота: 1

Наименование: земельный участок

Начальная цена продажи имущества: 1411785.54

Сведения о принятом решении: Решение: Торги признаны несостоявшимися, т.к. допущен один участник

Документы

Сведения о поданных ценовых предложениях: 1 и 2 место

(+)Просмотр сведений о документе

Выгрузить как файл (.txt) Выгрузить как Word Выгрузить как Архив

Также в ноябре 2015 г. проходил аукцион⁹ по реализации имущества предприятия-банкрота ООО «Опушкино»

К реализации был предложен лот, состоящий из двадцати восьми земельных участков с кадастровыми номерами: 50:17:0030202:176; 50:17:0030202:177; 50:17:0030202:178; 50:17:0030202:180; 50:17:0030202:181; 50:17:0030202:182; 50:17:0030202:183; 50:17:0030202:184; 50:17:0030202:186; 50:17:0030202:187; 50:17:0030202:188; 50:17:0030202:190; 50:17:0030202:202; 50:17:0030202:219; 50:17:0030202:222; 50:17:0030202:229; 50:17:0030202:252; 50:17:0030202:259; 50:17:0030202:260; 50:17:0030202:262; 50:17:0030202:268; 50:17:0030202:281; 50:17:0030202:282; 50:17:0030202:285; 50:17:0030202:288; 50:17:0030202:298; 50:17:0030202:300; 50:17:0030202:301. Участки расположены в Московской области, Павлово-Посадский район, южнее 780 м. д. Евсеево, поле №28. Общая площадь участков - 32 915 кв. м. Категория земель: земли сельскохозяйственного назначения. Разрешенное использование: для дачного строительства. Земельные участки относятся к землям общего пользования и используются для организации проездов, проходов и общих территорий дачного поселка.

Победителем данного аукциона стал его единственный участник. Лот был реализован за 635 534,00 руб., удельная цена составила 19,30 руб./кв. м. **Дисконт от кадастровой стоимости составил 98,15%.**

⁹ <http://bankrot.fedresurs.ru/OrganizationCard.aspx?ID=A51F4A321DCAF7A8F1A49060F027CA72>

Рисунок 9.4-14 Принтскрин результатов торгов имущественного комплекса ООО " Опушкино "

Сообщение о результатах торгов - Google Chrome

bankrot.fedresurs.ru/MessageWindow.aspx?ID=D9CA91FF6A24BC7A66B4CAC0713C064

№ сообщения: 837032
Дата публикации: 27.11.2015
Наименование должника: Общество с ограниченной ответственностью «Опушкино»
Адрес: 140630, Московская область, Зарайский район, дер. Аюдево, д.он 9.
ИНН: 5014100540
№ дела: А41-45734/2013
Арбитражный управляющий: Черкашина Елена Алексеевна (ИНН 332104951788)
СРО АУ: ПАУ ЦФО - Ассоциация "Санрегулируемая организация арбитражных управляющих Центрального федерального округа" (ИНН 7705431418, ОГРН 1027700542209)
Адрес СРО АУ: 108316, Москва, Остаповский проезд, д. 3, строение 6, оф. 201, 208
Объявление о проведении торгов: №780390 опубликовано 15.10.2015.

Текст:
Организатор торгов - конкурсной управляющий ООО «Опушкино» (340630 Московская область, Зарайский район, д.Аюдево, д.8, ИНН/КПП: 5014100540/501401001 ОГРН: 1105072000373), Черкашина Е.А. (ИНН 772800549809, СНИЛС: 019-468-568-19), являющаяся членом НП ПАУ ЦФО - (ОГРН 1027700542209, ИНН 7705431418, юр. адрес: 108316, Москва г, Остаповский проезд, 3, 6, 201, 208), действующая на основании Решения Арбитражного суда МО по делу №А41-45734/13 от 04.02.2015г., сообщает о том, что торги по продаже имущества ООО «Опушкино» состоялись 25.11.2015г., Победителем торгов признан Климов Игорь Николаевич, предложивший за Лот№1 наибольшую цену – 635 534,00 рубля.
По данным указанным в заявке на участие в торгах –Климова Игоря Николаевича, заинтересованности к кредиторам и конкурсной управляющему – нет.

Номер лота	Описание	Победитель	Лучшая цена, руб. / Общественное	Классификация имущества
1	Лот №1: состоящий из двадцати восьми земельных участков с кадастровыми номерами: 50:17:0030202:176; 50:17:0030202:177; 50:17:0030202:178; 50:17:0030202:180; 50:17:0030202:181; 50:17:0030202:182; 50:17:0030202:183; 50:17:0030202:184; 50:17:0030202:186; 50:17:0030202:187; 50:17:0030202:188; 50:17:0030202:190; 50:17:0030202:202; 50:17:0030202:219; 50:17:0030202:222; 50:17:0030202:229; 50:17:0030202:252; 50:17:0030202:259; 50:17:0030202:260; 50:17:0030202:262; 50:17:0030202:268; 50:17:0030202:281; 50:17:0030202:282; 50:17:0030202:285; 50:17:0030202:288; 50:17:0030202:290; 50:17:0030202:300; 50:17:0030202:301. Участки расположены в Московской области, Павлово-Посадский район, южнее 780 м, д. Ессеево, поле №28. Общая площадь участков – 32 915 кв.м. Категория земель: земли сельскохозяйственного назначения. Разрешенное использование: для дачного строительства. Земельные участки относятся к землям общего пользования и используются для организации проездов, проходов и общих территорий дачного поселка.	Климов Игорь Олегович (город Москва, улица Братиславская, дом 27, корп. 1, квартира 88 , ИНН 772549620571)	635 534,00 Победителем торгов признан Климов Игорь Николаевич, предложивший за Лот№1 наибольшую цену – 635 534,00 рубля.	Земельные участки

СРО

ФО - Ассоциация "Санрегулируемая организация арбитражных управляющих Центрального федерального округа"
ФО - Ассоциация "Санрегулируемая организация арбитражных управляющих Центрального федерального округа"

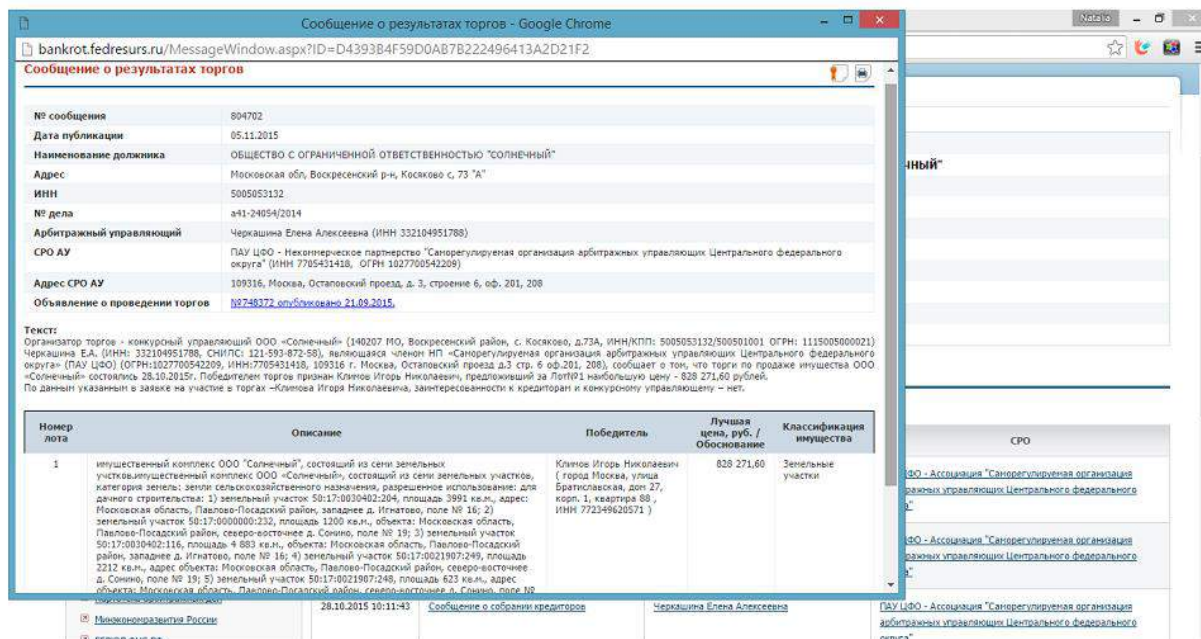
На аукционе¹⁰ по реализации имущества предприятия-банкрота ООО «Солнечный» к торгам предлагался лот, состоящий из семи земельных участков, категория земель: земли сельскохозяйственного назначения, разрешенное использование: для дачного строительства: 1) земельный участок 50:17:0030402:204, площадь 3991 кв. м, адрес: Московская область, Павлово-Посадский район, западнее д. Игнатово, поле № 16; 2) земельный участок 50:17:0000000:232, площадь 1200 кв. м, объекта: Московская область, Павлово-Посадский район, северо-восточнее д. Сонино, поле № 19; 3) земельный участок 50:17:0030402:116, площадь 4 883 кв. м, объекта: Московская область, Павлово-Посадский район, западнее д. Игнатово, поле № 16; 4) земельный участок 50:17:0021907:249, площадь 2212 кв. м, адрес объекта: Московская область, Павлово-Посадский район, северо-восточнее д. Сонино, поле № 19; 5) земельный участок 50:17:0021907:248, площадь 623 кв. м, адрес объекта: Московская область, Павлово-Посадский район, северо-восточнее д. Сонино, поле № 19; 6) земельный участок 50:17:0021907:290, площадь 835 кв. м, адрес: Московская область, Павлово-Посадский район, северо-восточнее д. Сонино, поле № 19; 7) земельный участок 50:17:0000000:230, площадь 2 755 кв. м, адрес объекта: Московская область, Павлово-Посадский район, северо-восточнее д. Сонино, поле № 19.

Фактически данные земельные участки представляют собой внутриселковские дороги, канавы и разворотные площадки.

Победителем данного аукциона стал его единственный участник. Лот был реализован за 828 271,60 руб., удельная цена составила 50,20 руб./кв. м. **Дисконт от кадастровой стоимости составил 94,89%.**

10 <http://bankrot.fedresurs.ru/OrganizationCard.aspx?ID=A51F4A321DCAF7A8F1A4906F027CA72>

Рисунок 9.4-15 Принтскрин результатов торгов имущества ООО "Солнечное"



Сообщение о результатах торгов - Google Chrome
bankrot.fedresurs.ru/MessageWindow.aspx?ID=D4393B4F59D0AB7B222496413A2D21F2

Сообщение о результатах торгов

№ сообщения: 804702
Дата публикации: 05.11.2015
Наименование должника: ОБЩЕСТВО С ОГРАНИЧЕННОЙ ОТВЕТСТВЕННОСТЬЮ "СОЛНЕЧНЫЙ"
Адрес: Московская обл, Воскресенский р-н, Косково с, 73 "А"
ИНН: 5005053132
№ дела: ач1-24054/2014
Арбитражный управляющий: Черкашина Елена Алексеевна (ИНН 332104951788)
СРО АУ: ПАУ ЦФО - Ассоциация "Санитарно-управляющая организация арбитражных управляющих Центрального федерального округа" (ИНН 7705434209)
Адрес СРО АУ: 109316, Москва, Остاپевский проезд, д. 3, строение 6, оф. 201, 208
Объявление о проведении торгов: [№748372 от 21.09.2015](#)

Текст:
Организатор торгов - конкурсный управляющий ООО «Солнечный» (140207 МО, Воскресенский район, с. Косково, д.73А, ИНН/КПП: 5005053132/500501001 ОГРН: 111500500021) Черкашина Е.А. (ИНН: 332104951788, СНИЛС: 121-593-872-58), являющаяся членом НП «Санитарно-управляющая организация арбитражных управляющих Центрального федерального округа» (ПАУ ЦФО) (ОГРН:102770542209, ИНН:7705434209, 109316 г. Москва, Остاپевский проезд д.3 стр. 6 оф.201, 208), сообщает о том, что торги по продаже имущества ООО «Солнечный» состоялись 28.10.2015г. Победителем торгов признан Климов Игорь Николаевич, предложивший за Лот№1 наибольшую цену - 828 271,60 рублей.
По данным указанных в заявке на участие в торгах –Климова Игоря Николаевича, заинтересованности к кредиторат и конкурсной управлению – нет.

Номер лота	Описание	Победитель	Лучшая цена, руб. / Обновление	Классификация имущества
1	Имущественный комплекс ООО «Солнечный», состоящий из семи земельных участков: имущественный комплекс ООО «Солнечный», состоящий из семи земельных участков, категория земель: земли сельскохозяйственного назначения, разрешенное использование: для дачного строительства: 1) земельный участок 50:17:0030402:204, площадь 3991 кв.м., адрес: Московская область, Павлово-Посадский район, западное д. Игнатово, поле № 16; 2) земельный участок 50:17:0030400:239, площадь 1200 кв.м., объект: Московская область, Павлово-Посадский район, северо-восточнее д. Сомино, поле № 19; 3) земельный участок 50:17:0030402:116, площадь 4 883 кв.м., объект: Московская область, Павлово-Посадский район, западное д. Игнатово, поле № 16; 4) земельный участок 50:17:0021907:249, площадь 2212 кв.м., адрес объекта: Московская область, Павлово-Посадский район, северо-восточнее д. Сомино, поле № 19; 5) земельный участок 50:17:0021907:248, площадь 623 кв.м., адрес объекта: Московская область, Павлово-Посадский район, северо-восточнее д. Сомино, поле № 19	Климов Игорь Николаевич (г. Москва, улица Брагинская, дон 27, корп. 1, квартира 88, ИНН 772349620571)	828 271,60	Земельные участки

28.10.2015 10:11:43 Сообщение о соборании кредиторов Черкашина Елена Алексеевна ПАУ ЦФО - Ассоциация "Санитарно-управляющая организация арбитражных управляющих Центрального федерального округа"

Единичные покупатели у данных объектов, либо полное отсутствие заинтересованных лиц, объясняется отсутствием коммерческой привлекательности подобных участков (фактическое использование не совпадает с разрешенным, крайне плохо развит рынок купли-продажи, не привлекателен для коммерческих банков в качестве объекта залога и т.д.).

Таким образом, среднее значение дисконта для земельных участков, выставленных на публичных торгах и фактически представляющих собой зоны общего пользования составил 97,2%.

9.6. Анализ основных факторов, влияющих на спрос, предложение и цены сопоставимых объектов недвижимости

Как выявил Оценщик в предыдущих пунктах данной главы, а также принимая во внимание теорию оценки, основными ценообразующими факторами для земельных участков, расположенных в Московской области, являются: имущественные права, условия финансирования, условия платежа и обстоятельства совершения сделки, динамика цен, функциональное назначение земельного участка (категория земель и разрешенное использование), местоположение, транспортная доступность, площадь.

Оценщик решил провести более подробный анализ основных ценообразующих факторов стоимости земельных участков в Московской области в целях корректного их учета в данном расчете справедливой стоимости оцениваемого земельного участка, а также продолжение анализа рынка земли Московской области.

Условия сделки (корректировка на торг, уторгование)

Рынок недвижимости имеет ряд специфических особенностей, одной из которых является возможность переговоров покупателя и продавца на предмет снижения цены предложения, причем данные переговоры достаточно часто приводят к положительному результату для покупателя. Цены объектов-аналогов являются ценами предложения. Реальные цены, по которым заключаются договора, как правило, ниже цен предложения.

Согласно исследованиям, проведенным ООО «Научно-практический Центр Профессиональной Оценки», результаты которого опубликованы в справочнике «Справочник расчетных данных для оценки и консалтинга» (СРД №23), скидки на торг для земельных участков в Московской области



имеет следующие значения:

Таблица 9.6-1 Значения скидки на торг

Таблица 1.3.2

Значения корректировок на уторгование для объектов недвижимости в различных городах РФ

Населенный пункт	Жилая		Торговая		Офисная		Производственно-складская		Земельные участки
	Аренда	Продажа	Аренда	Продажа	Аренда	Продажа	Аренда	Продажа	Продажа
Небольшие города и населенные пункты									
Московская область	5-7 (6,5)	9-11 (10)	6-8 (7)	10-14 (12)	6-9 (7,5)	10-11 (10,5)	8-10 (9)	12-14 (13)	12-14 (13)

Удаление от МКАД

Цена предложения недвижимости зависит от места расположения объекта оценки и его удаленности от МКАД. Это обусловлено сложившимся общественным мнением, различной привлекательностью районов города/области/регионов государства, удобством положения для объектов недвижимости определенного функционального назначения.

Согласно аналитическим исследованиям ООО «РусБизнесПрайсИнформ», опубликованным в справочнике «Справочник оценщика. Корректировки для оценки стоимости земельных участков Московской области», Москва, 2017 г., приводится зависимость стоимости земельных участков различного назначения от фактора удаленности от МКАД:

Таблица 9.6-2 Диапазон корректировок на удаление от МКАД в Юго-Восточном направлении для участков под жилищное строительство

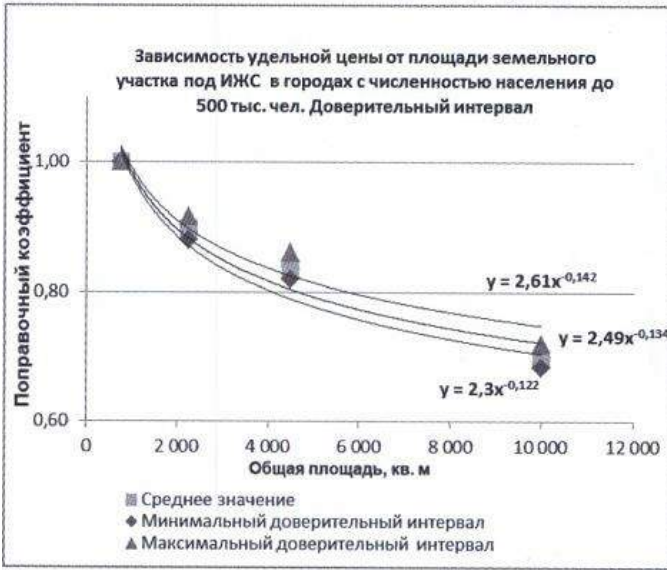
Удаленность от МКАД объекта-аналога, км.	Удаленность от МКАД объекта оценки, км.							
	0 - 20	21 - 40	41 - 60	61 - 80	81 - 100	101 - 120	121 - 140	141 - 160
0 - 20	0%	-33%	-55%	< -67%	< -67%	< -67%	< -67%	< -67%
21 - 40	49%	0%	-32%	-54%	< -67%	< -67%	< -67%	< -67%
41 - 60	120%	48%	0%	-32%	-54%	< -67%	< -67%	< -67%
61 - 80	> 200%	118%	48%	0%	-32%	-54%	< -67%	< -67%
81 - 100	> 200%	> 200%	118%	48%	0%	-32%	-54%	< -67%
101 - 120	> 200%	> 200%	> 200%	118%	48%	0%	-32%	-54%
121 - 140	> 200%	> 200%	> 200%	> 200%	118%	48%	0%	-32%
141 - 160	> 200%	> 200%	> 200%	> 200%	> 200%	118%	48%	0%

Площадь земельного участка

При прочих равных условиях, большие по площади земельные участки могут продаваться по более низкой в пересчете на единицу площади цене, что обуславливается большим сроком экспозиции. Корректировка на площадь для участков под жилищное строительство будет производиться согласно исследованиям, проведенным ООО «Приволжский центр методического и информационного обеспечения оценки», результаты которого приведены в справочнике «Справочник оценщика недвижимости-2018. Земельные участки. Часть 2». Нижний Новгород, 2018 год.

Земельные участки под ИЖС в городах с численностью населения до 500 тыс. чел.						
Площадь, кв.м	аналог					
	<1500	1500-3000	3000-6000	6000-10000	>10000	
объект оценки	<1500	1,00	1,06	1,16	1,25	1,29
	1500-3000	0,95	1,00	1,10	1,19	1,22
	3000-6000	0,86	0,91	1,00	1,08	1,11
	6000-10000	0,80	0,84	0,93	1,00	1,03
	>10000	0,78	0,82	0,90	0,97	1,00

Так же в справочнике предоставлена зависимость цены от площади земельного участка



Транспортная доступность.

Большое влияние на стоимость оказывает степень развитости инфраструктуры. Для данных сегментов рынка земли наличие и качество транспортной доступности объекта является одним из значимых ценообразующих факторов.

Подъезд к участку	Асфальт, грейдер	Грунтовая... - 5 % Нет подъезда... - 10 %	Яскевич Е.Е. "Практика оценки недвижимости" изд-во Техносфера, М., 2011 г. раздел П.5.5.
-------------------	------------------	---	--

Индивидуальные характеристики

Ассоциация Статриелт

Обращаем Ваше внимание, что При достижении аргументированного обоснования заинтересованные стороны сделки с точки зрения сроков ликвидности и некоторых других критериев могут быть составлены проекты в градостроительной и инженерной сфере

на Конфигурацию, форму, рельеф земельного участка и панорамный вид с участка - корректировки на 01.10.2019 года

Согласно: Корректировка рыночной стоимости земельных участков (Формулы) от 12.10.2019 г.

В ходе анализа рынка земельных участков выявлено, что участки, имеющие нестандартную или вычурную форму или участки с повышенной узостью местности, или с другими недостатками при остальных аналогичных характеристиках, предлагаются на рынке дешевле остальных.

Итого расчетов Статриелт на основе актуальных рыночных данных по состоянию на 01.10.2019 г.

Группы	Характеристики формы и рельефа участка	нижняя граница	верхняя граница	Среднее значение
Участки пригодные для строительства и используются по назначению в данной территориальной зоне	Земельные участки неглубокой, средней или большой площади, земель сельскохозяйственного назначения для дачного строительства и садоводства, земель промышленности, транспорта, связи и иного спец. назначения, а также земельные участки сельскохозяйственного назначения (угодья) по форме и рельефу позволяющие проводить для капитального строительства только использование по целевому назначению и ограниченному использованию			1,80
Малые участки для строительства и используются по назначению в данной территориальной зоне	Участки при одной из нормативных или факторов: 1. Земельные участки вычурной формы и длины, превышающей ширину, более чем в 4 раза при условии, что ширина такого участка усреднена, на максимальную длину для строительства и использования (использование); 2. Земельные участки с вычурными или асимметричными формами, расположенными перпендикулярно рельефным местностям; 3. Земельные участки с площадью менее 20 кв. м; 4. Земельные участки, расположенные в балках, оврагах или в поймах рек; 5. Земельные участки с высокой степенью крутизны склона; 6. Земельные участки с другими существенными недостатками, влияющие отрицательно на строительство и использование	0,74	0,93	0,83
С панорамным видом на территорию	Земельные участки с панорамным видом на лес, городскую застройку, природный ландшафт	1,10	1,25	1,17
	Земельные участки с панорамным видом на море, парк и другие особые объекты природного ландшафта	1,87	1,90	1,82

Если действует одновременно несколько факторов, то для каждого фактора необходимо применять этот коэффициент

Для участков вычурной формы, участки которых составляют равную или большую часть территории участка, предназначенного для строительства иных объектов инфраструктуры, различие в удельной стоимости не выявлено, корректировка не требуется

Как правило, при наличии формирования земель населенных пунктов выделяется земельный массив большой площади и составляется генеральный план поселения. При подготовке проекта включения территории поселения в состав территории в градостроительных регламентах и норматив документах (правила) образуются отдельные земельные участки. По возможности, эти участки правильной формы, близки к квадратной или прямоугольной. Наличие вычурной формы участка, выходящей за пределы территории, расположенной в границах территории, выделенной для строительства иных объектов инфраструктуры, различие в удельной стоимости не выявлено, корректировка не требуется

Исключение:

- Участки, имеющие вычурную форму, возникают сложности с реализацией инвестиционной программы и продаже;
- Строительство зданий на участках с вычурными участками требует дополнительных затрат на планировку, строительство террас и подпорных стенок;
- Неудовлетворительная форма участка и участки, имеющие вычурную форму, могут быть признаны непригодными для использования, если этот набор вытекает менее благоприятно;
- Участки, расположенные в балках, оврагах или в поймах рек, имеют более высокие риски вынужденной ликвидации;
- Участки на участках выходящих за пределы территории, по возможности сложности и дополнительные расходы при строительстве фундамента и подвала;
- В других случаях снижение стоимости из-за вычурности формы и рельефа местности.

Источник информации: <https://statrielt.ru/statistika-rynka/statistika-na-01-10-2019g/korrekcirovki-stoimosti-zemli/1988-na-konfiguratsiyu-formu-relef-zemelno-uchastka-i-panoramnyj-vid-s-uchastka-korrekcirovki-na-01-10-2019-goda>

9.7. ОСНОВНЫЕ ВЫВОДЫ ОТНОСИТЕЛЬНО РЫНКА НЕДВИЖИМОСТИ В СЕГМЕНТАХ, НЕОБХОДИМЫХ ДЛЯ ОЦЕНКИ

Оцениваемые земельные участки относятся к землям населенных пунктов, разрешенное

использование: Для индивидуальной жилой застройки.

Участки расположены в Юго-Восточном направлении Московской области по Новорязанскому шоссе на удалении 36 км от МКАД.

Таблица 9.7-1 Диапазон цен предложений по продаже земельных участков для жилищного строительства площадью.

Минимальное значение стоимости 1 сотки, руб.	119 048
Максимальное значение стоимости 1 сотки, руб.	187 500

Источник: расчет Оценщика

Выводы относительно рынка земельных участков в Московской области:

Дефицит предложений по продаже земельных участков отсутствует и в свободном доступе имеется множество земельных участков различных категорий выставленных на продажу

Подводя итог анализа рынка, можно сделать вывод о том, что на цену продажи наиболее существенное влияние оказывают следующие факторы:

1. Условия сделки (корректировка на торг, уторгование).
2. Местоположение.
3. Удаление от МКАД.
4. Зависимость площади земельного участка.
5. Транспортная доступность.

10. АНАЛИЗ НАИБОЛЕЕ ЭФФЕКТИВНОГО ИСПОЛЬЗОВАНИЯ

Общие положения анализа

Наиболее эффективное использование является основополагающей предпосылкой при определении рыночной стоимости. В соответствии со Стандартами оценки, под наиболее эффективным способом использования имущества понимается «Наиболее эффективное использование представляет собой такое использование недвижимости, которое максимизирует ее продуктивность (соответствует ее наибольшей стоимости) и которое физически возможно, юридически разрешено (на дату определения стоимости объекта оценки) и финансово оправдано».

Для определения наиболее эффективного использования необходимо следовать четырем критериям:

- ✓ **юридическая правомочность** - рассмотрение тех способов использования, которые разрешены действующим законодательством и нормативными документами всех уровней, распоряжениями о функциональном зонировании, ограничениями на предпринимательскую деятельность, положениями об исторических зонах, экологическим законодательством и т. п.;
- ✓ **физическая возможность** - рассмотрение физически реальных в данной местности и для данного участка способов использования (форма и размеры участка, свойства грунтов и т. п.);
- ✓ **экономическая оправданность** (финансовая осуществимость) - рассмотрение того, какое физически возможное и юридически правомочное использование будет давать владельцу недвижимости приемлемый доход, превышающий расходы на содержание недвижимости;
- ✓ **максимальная эффективность** (оптимальный выбор застройки) - выбор того, какой из правомочных, физически осуществимых и экономически оправданных видов использования будет приносить максимальный чистый доход или приводить к максимальной стоимости объекта.

Несоответствие потенциального варианта использования любому из критериев не позволяет рассматривать его в качестве наиболее эффективного.

Под стоимостью, максимизации которой следует достичь, понимается рыночная стоимость. При этом, как следует из определения справедливой стоимости, способ использования недвижимости должен быть типичен для района, где она расположена.

Факторы, которые следует принять во внимание при этом, включают потенциал местоположения, рыночный спрос, правовую, технологическую и финансовую обоснованность проекта.

Рассмотрев структуру рынка недвижимости и проведя анализ экономического окружения объекта исследования, можно делать выводы о том, какого типа недвижимость может быть востребована в зоне расположения объекта.

Для оцениваемой территории необходимо рассмотреть варианты использования, которые физически возможны и юридически правомочны с точки зрения своего потенциально доходного использования.

Наиболее эффективное использование определяется как возможное (вероятное) и разумно обоснованное использование объекта оценки, которое физически реализуемо, юридически допустимо, финансово оправдано и обеспечивает максимальную стоимость объекта

Анализ наиболее эффективного использования объекта оценки предполагает отбор вариантов его альтернативного использования. Список вариантов формируется, как правило, с учетом интересующих участников рынка возможностей полного или частичного изменения функционального назначения, конструктивных решений (например, ремонт, реконструкция, снос, новое строительство), изменения состава прав, других параметров, а также с учетом разрешенных

вариантов использования земельного участка.

Анализ наиболее эффективного использования выполняется и отражается в отчете путем проверки соответствия рассматриваемых вариантов использования нескольким критериям по следующему алгоритму:

- отбор вариантов использования объекта оценки, соответствующих действующим законодательству;
- проверка каждого варианта использования, отобранного на предыдущем этапе, на физическую осуществимость;
- проверка каждого варианта использования, отобранного на предыдущем этапе, на экономическую целесообразность;
- выбор варианта экономически целесообразного использования, при котором стоимость объекта оценки может быть максимальной;
- формирование вывода о признанном оценщиком варианте наиболее эффективного использования объекта оценки.

Анализ НЭИ для земельного участка как свободного

Под свободным земельным участком понимается земельный участок, который для целей анализа наиболее эффективного использования рассматривается как свободный от улучшений, характерных для его существующего использования.

Объект оценки представляет собой не застроенные земельные участки, относящиеся к категории земель – земли населенных пунктов, разрешенное использование – для жилищного строительства.

Критерий юридической допустимости

Категория земель – земли населенных пунктов, разрешенное использование – для жилищного строительства.

В соответствии с ч. 1 ст. 85 Земельного кодекса РФ в состав земель населенных пунктов могут входить земельные участки, отнесенные в соответствии с градостроительными регламентами к следующим территориальным зонам:

- (в ред. Федерального закона от 18.12.2006 N 232-ФЗ)
- 1) жилым;
- 2) общественно-деловым;
- 3) производственным;
- 4) инженерных и транспортных инфраструктур;
- 5) рекреационным;
- 6) сельскохозяйственного использования;
- 7) специального назначения;
- 8) военных объектов;
- 9) иным территориальным зонам.

Таким образом, юридически допустимо использовать земельный участок для индивидуальной жилой застройки.

Критерии физической возможности и экономической оправданности

Диктуется физическими характеристиками самого участка (инженерно-геологические параметры грунтов, местоположение, достаточность размера участков и т.д.), а также особенностями окружающей застройки.

На данном этапе следует отказаться от вариантов, физически не реализуемых на оцениваемом земельном участке вследствие особенностей окружающей их застройки.

Рельеф участков спокойный, форма правильная. Транспортная доступность хорошая.

Таким образом, местоположение и характеристики (окружение, рельеф и форма участка, площадь) земельных участков позволяет использовать их по целевому назначению.

Критерий максимальной продуктивности

Исходя из вышеперечисленных факторов, Оценщик выбрал максимально эффективный вариант использования земельного участка как свободного – Для индивидуальной жилой застройки.

Анализ НЭИ для земельного участка с существующими улучшениями

Земельные участки не застроены.

Вывод

На основании проведенного анализа было определено, что с учетом местоположения и индивидуальных характеристик объекта оценки наиболее эффективным будет использование оцениваемого недвижимого имущества по его целевому назначению - Для индивидуальной жилой застройки

11. РАСЧЕТ СТОИМОСТИ ОБЪЕКТА

Согласно п. 11 ФСО № 1, основными подходами, используемыми при проведении оценки, являются рыночный (сравнительный), доходный и затратный подходы. При выборе используемых при проведении оценки подходов следует учитывать не только возможность применения каждого из подходов, но и цели и задачи оценки, предполагаемое использование результатов оценки, допущения, полноту и достоверность исходной информации. На основе анализа указанных факторов обосновывается выбор подходов, используемых Оценщиком.

Согласно п. 24 ФСО № 1, Оценщик вправе самостоятельно определять необходимость применения тех или иных подходов к оценке и конкретных методов оценки в рамках применения каждого из подходов.

Ввиду определения справедливой стоимости в данном Отчете об оценке, Оценщик далее приводит особенности её расчёта.

Согласно п. 2 IFRS 13 справедливая стоимость - это рыночная оценка, а не оценка, формируемая с учетом специфики предприятия. По некоторым активам и обязательствам могут существовать наблюдаемые рыночные операции или рыночная информация. По другим активам и обязательствам наблюдаемые рыночные операции или рыночная информация могут отсутствовать. Однако цель оценки справедливой стоимости в обоих случаях одна и та же - определить цену, по которой проводилась бы операция, осуществляемая на организованном рынке, по продаже актива или передаче обязательства между участниками рынка на дату оценки в текущих рыночных условиях (то есть выходная цена на дату оценки с точки зрения участника рынка, который удерживает актив или имеет обязательство).

Если цена на идентичный актив или обязательство не наблюдается на рынке, предприятие оценивает справедливую стоимость, используя другой метод оценки, который обеспечивает максимальное использование уместных наблюдаемых исходных данных и минимальное использование ненаблюдаемых исходных данных. Поскольку справедливая стоимость является рыночной оценкой, она определяется с использованием таких допущений, которые участники рынка использовали бы при определении стоимости актива или обязательства, включая допущения о риске. Следовательно, намерение предприятия удержать актив или урегулировать или иным образом выполнить обязательство не является уместным фактором при оценке справедливой стоимости.

Цель оценки справедливой стоимости заключается в том, чтобы определить цену, по которой проводилась бы операция на добровольной основе по продаже актива или передаче обязательства между участниками рынка на дату оценки в текущих рыночных условиях. Оценка справедливой стоимости требует от предприятия выяснения всех указанных ниже моментов:

- конкретный актив или обязательство, являющееся объектом оценки (в соответствии с его единицей учета);
- в отношении нефинансового актива, исходное условие оценки, являющееся приемлемым для оценки (в соответствии с его наилучшим и наиболее эффективным использованием);
- основной (или наиболее выгодный) для актива или обязательства рынок;
- метод или методы оценки, приемлемые для определения справедливой стоимости, с учетом наличия данных для разработки исходных данных, представляющих допущения, которые использовались бы участниками рынка при установлении цены на актив или обязательство, а также уровня в иерархии справедливой стоимости, к которому относятся эти исходные данные.

Оценка справедливой стоимости предполагает проведение операции по продаже актива или передаче обязательства:



- на рынке, который является основным для данного актива или обязательства;
- при отсутствии основного рынка на рынке, наиболее выгодном для данного актива или обязательства.

Предприятию нет необходимости проводить изнуряющий поиск всех возможных рынков для идентификации основного рынка или, при отсутствии основного рынка, наиболее выгодного рынка, однако, оно должно учитывать всю информацию, которая является обоснованно доступной. При отсутствии доказательств обратного рынок, на котором предприятие вступило бы в сделку по продаже актива или передаче обязательства, считается основным рынком или, при отсутствии основного рынка, наиболее выгодным рынком.

При наличии основного рынка для актива или обязательства оценка справедливой стоимости должна представлять цену на данном рынке (такая цена либо является непосредственно наблюдаемой, либо рассчитывается с использованием другого метода оценки), даже если цена на другом рынке является потенциально более выгодной на дату оценки.

Предприятие должно иметь доступ к основному (или наиболее выгодному) рынку на дату оценки. Поскольку различные предприятия (и направления бизнеса в рамках таких предприятий), осуществляющие различные виды деятельности, могут иметь доступ к различным рынкам, основные (или наиболее выгодные) рынки для одного и того же актива или обязательства могут быть разными для различных предприятий (и направлений бизнеса в рамках таких предприятий). Следовательно, основной (или наиболее выгодный) рынок (и, соответственно, участников рынка) необходимо рассматривать с точки зрения предприятия, учитывая таким образом различия между и среди предприятий, осуществляющих различные виды деятельности.

Для того чтобы добиться наибольшей последовательности и сопоставимости оценок справедливой стоимости и раскрытия соответствующей информации, IFRS 13 устанавливает иерархию справедливой стоимости, которая делит исходные данные для метода оценки, используемые для оценки справедливой стоимости, на три уровня. Иерархия справедливой стоимости отдает наибольший приоритет котируемым ценам (некорректируемым) на активных рынках для идентичных активов или обязательств (исходные данные 1 Уровня) и наименьший приоритет ненаблюдаемым исходным данным (исходные данные 3 Уровня).

Наличие уместных исходных данных и их относительная субъективность могут повлиять на выбор приемлемых методов оценки. Однако иерархия справедливой стоимости отдает приоритет исходным данным для методов оценки, а не методам оценки, используемым для оценки справедливой стоимости.

Иерархия справедливой стоимости (иерархия данных)

1. Исходные данные 1 Уровня - это котируемые цены (некорректируемые) на активных рынках для идентичных активов или обязательств, к которым предприятие может получить доступ на дату оценки. Котируемая цена на активном рынке представляет собой наиболее надежное доказательство справедливой стоимости и должна использоваться для оценки справедливой стоимости без корректировки всякий раз, когда она доступна.

Исходные данные 1 Уровня будут доступны для многих финансовых активов и финансовых обязательств, некоторые из которых могут быть обменены на многочисленных активных рынках (например, на различных биржах). Следовательно, особое внимание в пределах 1 Уровня уделяется определению следующего:

- основной рынок для актива или обязательства или, при отсутствии основного рынка, наиболее выгодный рынок для актива или обязательства;
- может ли предприятие участвовать в операции с активом или обязательством по цене данного рынка на дату оценки.

Исходные данные 1 Уровня должны корректироваться только в следующих случаях:

- когда предприятие удерживает большое количество аналогичных (но неидентичных) активов или обязательств (например, долговые ценные бумаги), которые оцениваются по справедливой стоимости, а котируемая цена на активном рынке существует, но не является доступной в любой момент, для каждого из данных активов или обязательств по отдельности (то есть при условии наличия большого количества аналогичных активов или обязательств, удерживаемых предприятием, было бы трудно получить информацию о ценах для каждого отдельного актива или обязательства на дату оценки). В таком случае в качестве практического подручного средства предприятие может оценивать справедливую стоимость, используя альтернативный метод оценки, который не основывается исключительно на котируемых ценах (например, матричное ценообразование). Однако использование альтернативного метода оценки приводит к получению оценки справедливой стоимости, которая относится к более низкому уровню в иерархии справедливой стоимости.
- когда котируемая цена на активном рынке не представляет собой справедливую стоимость на дату оценки. Так может обстоять дело, когда, например, существенные события (такие как операции на рынке «от принципала к принципалу», торги на посредническом рынке или объявления) имеют место после закрытия рынка, но до наступления даты оценки. Предприятие должно установить и последовательно применять политику идентификации таких событий, которые могут повлиять на оценки справедливой стоимости. Однако если котируемая цена корректируется с учетом новой информации, такая корректировка приводит к получению оценки справедливой стоимости, которая относится к более низкому уровню в иерархии справедливой стоимости.
- при оценке справедливой стоимости обязательства или собственного долевого инструмента предприятия с использованием котируемой цены на идентичную единицу, которая продается как актив на активном рынке, и такая цена должна корректироваться с учетом факторов, специфических для единицы или актива. Если корректировка котируемой цены актива не требуется, результатом будет получение оценки справедливой стоимости, относимой к 1 Уровню в иерархии справедливой стоимости. Однако любая корректировка котируемой цены актива приведет к получению оценки справедливой стоимости, относимой к более низкому уровню в иерархии справедливой стоимости.

2. Исходные данные 2 Уровня - это исходные данные, которые не являются котируемыми ценами, включенными в 1 Уровень, и которые прямо или косвенно являются наблюдаемыми для актива или обязательства. Если актив или обязательство имеет определенный (договорной) период, исходные данные 2 Уровня должны быть наблюдаемыми для практически всего срока действия актива или обязательства. Исходные данные 2 Уровня включают следующее:

- котируемые цены на аналогичные активы или обязательства на активных рынках.
- котируемые цены на идентичные или аналогичные активы или обязательства на рынках, которые не являются активными.
- исходные данные, за исключением котируемых цен, которые являются наблюдаемыми для актива или обязательства, например:
 - ✓ ставки вознаграждения и кривые доходности, наблюдаемые с обычно котируемыми интервалами;
 - ✓ подразумеваемая волатильность;
 - ✓ кредитные спреды.
- подтверждаемые рынком исходные данные.

Корректировки исходных данных 2 Уровня меняются в зависимости от факторов, специфических для актива или обязательства. Такие факторы включают следующее:

- состояние или местонахождение актива;
- степень, в которой исходные данные относятся к единицам, которые сопоставимы с активом или обязательством;
- объем или уровень деятельности на рынках, на которых наблюдаются эти исходные данные.

Корректировка исходных данных 2 Уровня, которые являются существенными для оценки в целом, может привести к получению оценки справедливой стоимости, которая относится к 3 Уровню в иерархии справедливой стоимости, если для корректировки используются существенные ненаблюдаемые исходные данные.

3. *Исходные данные 3 Уровня* - это ненаблюдаемые исходные данные для актива или обязательства. Ненаблюдаемые исходные данные должны использоваться для оценки справедливой стоимости в том случае, если уместные наблюдаемые исходные данные не доступны, таким образом учитываются ситуации, при которых наблюдается небольшая, при наличии таковой, деятельность на рынке в отношении актива или обязательства на дату оценки. Однако цель оценки справедливой стоимости остается прежней, то есть выходная цена на дату оценки с точки зрения участника рынка, который удерживает актив или имеет обязательство. Следовательно, ненаблюдаемые исходные данные должны отражать допущения, которые участники рынка использовали бы при установлении цены на актив или обязательство, включая допущения о риске.

Допущения о риске включают риск, присущий конкретному методу оценки, используемому для оценки справедливой стоимости (такому как модель ценообразования), и риск, присущий исходным данным метода оценки. Оценка, не включающая корректировку с учетом рисков, не будет представлять оценку справедливой стоимости, если участники рынка будут включать такую корректировку при установлении цены на актив или обязательство. Например, может возникнуть необходимость включить корректировку с учетом рисков при наличии значительной неопределенности оценки.

Применять ненаблюдаемые исходные данные следует, используя всю информацию, доступную в сложившихся обстоятельствах, которая может включать собственные данные предприятия. При разработке ненаблюдаемых исходных данных предприятие может начать со своих собственных данных, но оно должно корректировать эти данные, если обоснованно доступная информация указывает на то, что другие участники рынка использовали бы другие данные или существует какая-то информация, специфическая для предприятия, которая недоступна для других участников рынка (например, синергия, специфическая для предприятия). Предприятию нет необходимости прилагать чрезмерные усилия, чтобы получить информацию о допущениях участников рынка. Однако предприятие должно учитывать всю информацию о допущениях участников рынка, которая является обоснованно доступной. Ненаблюдаемые исходные данные, разработанные в соответствии с вышеописанной процедурой, считаются допущениями участников рынка и удовлетворяют цели оценки справедливой стоимости.

Методы оценки

Оценка должна проводиться такими методами оценки, которые являются приемлемыми в сложившихся обстоятельствах и для которых доступны данные, достаточные для оценки справедливой стоимости, при этом максимально используются уместные наблюдаемые исходные данные и минимально используются ненаблюдаемые исходные данные.

Тремя наиболее широко используемыми методами оценки являются рыночный подход, затратный подход и доходный подход. Необходимо использовать методы оценки, совместимые с одним или несколькими из данных подходов для оценки справедливой стоимости.

В некоторых случаях приемлемым будет использование одного метода оценки (например, при оценке актива или обязательства с использованием котировочной цены на активном рынке для идентичных активов или обязательств). В других случаях приемлемым будет использование множественных методов оценки (например, так может обстоять дело при оценке единицы, генерирующей денежные средства). Если для оценки справедливой стоимости используются множественные методы оценки, то результаты (то есть соответствующие показатели справедливой стоимости) должны оцениваться путем рассмотрения целесообразности диапазона значений, обозначенных данными результатами. Оценка справедливой стоимости - это значение в пределах такого диапазона, которое наиболее точно представляет справедливую стоимость в сложившихся обстоятельствах.

11.1. Рыночный (сравнительный) подход

В соответствии с IFRS 13 при рыночном подходе используются цены и другая уместная информация, генерируемая рыночными операциями с идентичными или сопоставимыми (то есть аналогичными) активами, обязательствами или группой активов и обязательств, такой как бизнес.

Например, в методах оценки, совместимых с рыночным подходом, часто используются рыночные множители, возникающие из комплекта сопоставимых показателей. Множители могут находиться в одних диапазонах с другим множителем по каждому сопоставимому показателю. Для выбора надлежащего множителя из диапазона требуется использовать суждение с учетом качественных и количественных факторов, специфических для оценки.

Методы оценки, совместимые с рыночным подходом, включают матричное ценообразование. Матричное ценообразование - это математический метод, используемый преимущественно для оценки некоторых видов финансовых инструментов, таких как долговые ценные бумаги, не основываясь лишь на котировочных ценах на определенные ценные бумаги, а скорее на отношении ценных бумаг к другим котировочным ценным бумагам, используемым как ориентир.

Основным методом рыночного подхода является *метод сравнения продаж*. Он основывается на том, что цены имущества определяются рынком. Таким образом, показатель рыночной стоимости можно рассчитать на основании изучения рыночных цен объектов имущества, конкурирующих друг с другом за долю на рынке. Применяемый процесс сопоставления является основополагающим для процесса оценки.

После того как данные по продажам будут отобраны и верифицированы, следует выбрать и проанализировать одну или несколько единиц сравнения. Единицы сравнения используют две составные части, для того чтобы вывести некий множитель (к примеру, цену в расчете на (физическую) единицу измерения или отношение, например, получаемое делением продажной цены имущества на его чистый доход, т.е. мультипликатор чистого дохода или число лет, за которое окупается покупка (букв. «годы покупки» — *years' purchase*)), который отражает точные различия между объектами имущества. Единицы сравнения, которые покупатели и продавцы на данном рынке используют при принятии своих решений о покупке и продаже, приобретают особую значимость, и им может придаваться больший вес.

Специфическими характеристиками объектов имущества и сделок, которые приводят к вариациям цен, уплачиваемых за недвижимость, являются элементы сравнения. При подходе на основе сравнения продаж они имеют решающее значение. Элементы сравнения включают:

- ✓ передаваемые имущественные права, ограничения (обременения) этих прав;
- ✓ условия финансирования состоявшейся или предполагаемой сделки;
- ✓ условия аренды;
- ✓ условия рынка;



- ✓ местоположение объекта;
- ✓ физические характеристики объекта;
- ✓ экономические характеристики;
- ✓ вид использования и (или) зонирование;
- ✓ наличие движимого имущества, не связанного с недвижимостью;
- ✓ другие характеристики (элементы), влияющие на стоимость.

Чтобы провести непосредственные сравнения между имуществом, являющимся предметом сравниваемой продажи, и оцениваемым имуществом, Исполнитель должен рассмотреть возможные корректировки, основанные на различиях в элементах сравнения. Корректировки могут уменьшить различия между каждым сравниваемым имуществом и оцениваемым имуществом.

По российским Федеральным стандартам оценочной деятельности, аналогом рыночного подхода является сравнительный подход.

В соответствии с п. 12 ФСО № 1 рыночный (сравнительный) подход - это совокупность методов оценки, основанных на получении стоимости объекта оценки путем сравнения оцениваемого объекта с объектами-аналогами. Объект-аналог - объект, сходный объекту оценки по основным экономическим, материальным, техническим и другим характеристикам, определяющим его стоимость.

Рыночный (сравнительный) подход рекомендуется применять, когда доступна достоверная и достаточная для анализа информация о ценах и характеристиках объектов-аналогов. При этом могут применяться как цены совершенных сделок, так и цены предложений.

В рамках рыночного (сравнительного) подхода применяются различные методы, основанные как на прямом сопоставлении оцениваемого объекта и объектов-аналогов, так и методы, основанные на анализе статистических данных и информации о рынке объекта оценки (пункты 13 - 14 ФСО № 1).

11.2. Доходный подход

В соответствии с IFRS 13 при использовании доходного подхода будущие суммы (например, потоки денежных средств или доходы и расходы) преобразовываются в единую сумму на текущий момент (то есть дисконтированную). При использовании доходного подхода оценка справедливой стоимости отражает текущие рыночные ожидания в отношении таких будущих сумм.

Методы оценки доходным подходом:

- методы оценки по приведенной стоимости;
- модели оценки опциона, такие как формула Блэка-Шоулса-Мертон или биномиальная модель (то есть структурная модель), которые включают методы оценки по приведенной стоимости и отражают как временную, так и внутреннюю стоимость опциона; и
- метод дисконтированных денежных потоков, который используется для оценки справедливой стоимости некоторых нематериальных активов.

Методы оценки по приведенной стоимости

Приведенная стоимость (то есть применение доходного подхода) - это инструмент, используемый для связывания будущих сумм (например, потоков денежных средств или значений стоимости) с существующей суммой с использованием ставки дисконтирования. Определение справедливой стоимости актива или обязательства с использованием метода оценки по приведенной стоимости охватывает все следующие элементы с точки зрения участников рынка на дату оценки:

- оценка будущих потоков денежных средств от оцениваемого актива или обязательства;

- ожидания в отношении возможных изменений суммы и времени получения потоков денежных средств, представляющих неопределенность, присущую потокам денежных средств;
- временная стоимость денег, представленная ставкой по безрисковым монетарным активам, сроки погашения или сроки действия которых совпадают с периодом, охватываемым потоками денежных средств, и которые не представляют никакой неопределенности в отношении сроков и риска дефолта для их держателя (то есть безрисковая ставка вознаграждения);
- цена, уплачиваемая за принятие неопределенности, присущей потокам денежных средств (то есть премия за риск);
- другие факторы, которые участники рынка приняли бы во внимание в сложившихся обстоятельствах;
- в отношении обязательства, риск невыполнения обязательств, относящийся к данному обязательству, включая собственный кредитный риск предприятия (то есть лица, принявшего на себя обязательство).

Методы оценки по приведенной стоимости отличаются в зависимости от того, как они используют элементы, описанные выше. Однако нижеследующие общие принципы регулируют применение любого метода оценки по приведенной стоимости, используемого для оценки справедливой стоимости:

- потоки денежных средств и ставки дисконтирования должны отражать допущения, которые использовались бы участниками рынка при установлении цены на актив или обязательство;
- для потоков денежных средств и ставок дисконтирования должны учитываться только те факторы, которые относятся к оцениваемому активу или обязательству;
- для того чтобы избежать двойного учета или не упустить влияние факторов риска, ставки дисконтирования должны отражать допущения, совместимые с допущениями, присущими потокам денежных средств. Например, ставка дисконтирования, отражающая неопределенность ожиданий в отношении будущего дефолта, будет приемлемой при использовании предусмотренных договором потоков денежных средств от ссуды (то есть метод корректировки ставки дисконтирования). Та же самая ставка не должна применяться при использовании ожидаемых (то есть взвешенных с учетом вероятности) потоков денежных средств (то есть метод оценки по ожидаемой приведенной стоимости), потому что ожидаемые потоки денежных средств уже отражают допущения о неопределенности в отношении будущего дефолта; вместо этого должна использоваться ставка дисконтирования, соизмеримая с риском, присущим ожидаемым потокам денежных средств;
- допущения в отношении потоков денежных средств и ставок дисконтирования должны быть последовательными между собой. Например, номинальные потоки денежных средств, которые включают эффект инфляции, должны дисконтироваться по ставке, включающей эффект инфляции. Номинальная безрисковая ставка вознаграждения включает эффект инфляции. Фактические потоки денежных средств, исключая эффект инфляции, должны дисконтироваться по ставке, исключая эффект инфляции. Аналогичным образом потоки денежных средств за вычетом налогов должны дисконтироваться с использованием ставки дисконтирования за вычетом налогов. Потоки денежных средств до уплаты налогов должны дисконтироваться по ставке, совместимой с указанными потоками денежных средств;
- ставки дисконтирования должны учитывать основополагающие экономические факторы, связанные с валютой, в которой выражены потоки денежных средств.

Определение справедливой стоимости с использованием методов оценки по приведенной стоимости осуществляется в условиях неопределенности, потому что используемые потоки денежных средств являются скорее расчетными величинами, нежели известными суммами. Во многих случаях как сумма, так и сроки получения потоков денежных средств являются неопределенными. Даже предусмотренные договором фиксированные суммы, такие как платежи по ссуде, являются неопределенными, если существует риск дефолта.

Модели оценки опциона:

- Модель ценообразования опционов Блэка-Шоулза (англ. Black-Scholes Option Pricing Model, OPM) — это модель, которая определяет теоретическую цену на европейские опционы, подразумевающая, что если базовый актив торгуется на рынке, то цена опциона на него неявным образом уже устанавливается самим рынком. Данная модель получила широкое распространение на практике и, помимо всего прочего, может также использоваться для оценки всех производных бумаг, включая варранты, конвертируемые ценные бумаги, и даже для оценки собственного капитала финансово зависимых фирм.

Согласно Модели Блэка-Шоулза, ключевым элементом определения стоимости опциона является ожидаемая волатильность базового актива. В зависимости от колебания актива, цена на него возрастает или понижается, что прямопропорционально влияет на стоимость опциона. Таким образом, если известна стоимость опциона, то можно определить уровень волатильности ожидаемой рынком¹¹.

- Биномиальная модель предполагает больший объем вычислений, чем модель Блэка-Шоулза и позволяет вводить собственное распределение цен. Данная модель также известна как биномиальная модель Кокса-Росса-Рубинштейна или C-11-П-модель.

Биномиальная модель дает представление о детерминантах стоимости опциона. Она определяется не ожидаемой ценой актива, а его текущей ценой, которая, естественно, отражает ожидания, связанные с будущим. Биномиальная модель в гораздо большей степени приспособлена для анализа досрочного исполнения опциона, поскольку в ней учитываются денежные потоки в каждом периоде времени, а не только на момент истечения¹².

11.3. ЗАТРАТНЫЙ ПОДХОД

В соответствии с IFRS 13 при затратном подходе отражается сумма, которая потребовалась бы в настоящий момент для замены производительной способности актива (часто называемой текущей стоимостью замещения).

С точки зрения продавца как участника рынка цена, которая была бы получена за актив, основана на той сумме, которую покупатель как участник рынка заплатит, чтобы приобрести или построить замещающий актив, обладающий сопоставимой пользой, с учетом морального износа. Причина этого заключается в том, что покупатель как участник рынка не заплатит бы за актив сумму больше, чем сумма, за которую он мог бы заменить производительную способность данного актива.

По российским Федеральным стандартам оценочной деятельности, так же имеется затратный подход.

В соответствии с п. 18 ФСО № 1 затратный подход - это совокупность методов оценки стоимости объекта оценки, основанных на определении затрат, необходимых для приобретения, воспроизводства либо замещения объекта оценки с учетом износа и устареваний. Затратный подход преимущественно применяется в тех случаях, когда существует достоверная информация, позволяющая определить затраты на приобретение, воспроизводство либо замещение объекта

¹¹ Источник: данные интернет-портала «Economicportal»: Модель Блэка-Шоулза (http://www.economicportal.ru/ponyatiya-all/black_scholes_model.html)

¹² Источники: Лоренс Дж. МакМиллан. МакМиллан «Об опционах» — М.: «ИК «Аналитика», 2002 г. (<http://economy-ru.com/forex-treiding/binomialnaya-model.html>); Большая Энциклопедия Нефти Газа (<http://www.ngpedia.ru/id159752p1.html>)

оценки.

В рамках затратного подхода применяются различные методы, основанные на определении затрат на создание точной копии объекта оценки или объекта, имеющего аналогичные полезные свойства. Критерии признания объекта точной копией объекта оценки или объектом, имеющим сопоставимые полезные свойства, определяются федеральными стандартами оценки, устанавливающими требования к проведению оценки отдельных видов объектов оценки и (или) для специальных целей (пункты 18 - 20 ФСО № 1).

Согласно п. 24 ФСО № 7, затратный подход рекомендуется применять в следующих случаях:

- ◆ для оценки объектов недвижимости - земельных участков, застроенных объектами капитального строительства, или объектов капитального строительства, но не их частей, например жилых и нежилых помещений;
- ◆ для оценки недвижимости, если она соответствует наиболее эффективному использованию земельного участка как незастроенного, и есть возможность корректной оценки физического износа, а также функционального и внешнего (экономического) устареваний объектов капитального строительства;
- ◆ при низкой активности рынка, когда недостаточно данных, необходимых для применения рыночного (сравнительного) и доходного подходов к оценке, а также для оценки недвижимости специального назначения и использования (например, линейных объектов, гидротехнических сооружений, водонапорных башен, насосных станций, котельных, инженерных сетей и другой недвижимости, в отношении которой рыночные данные о сделках и предложениях отсутствуют).

Вывод: Из проведенного выше анализа следует, что МСФО и ФСО включают в себя 3 подхода при проведении оценки. Исключением является различие в наименовании сравнительного подхода, по МСФО данный подход называется рыночным. Три подхода к оценке независимы друг от друга, хотя каждый из них основывается на одних и тех же экономических принципах. Предполагается, что все три подхода должны приводить к одинаковому результату, однако, окончательное заключение о стоимости зависит от рассмотрения всех используемых данных и от особенностей согласования всех показателей.

Рынок земельных участков достаточно развит, в открытых источниках информации находится большое количество предложений. В рамках настоящего исследования применение рыночного (сравнительного) подхода является наиболее достоверным и целесообразным, исходя из иерархии данных и их доступности. Затратный подход не применим для оценки земельных участков.

11.4. РАСЧЕТ СПРАВЕДЛИВОЙ СТОИМОСТИ ОБЪЕКТА ОЦЕНКИ В РАМКАХ РЫНОЧНОГО (СРАВНИТЕЛЬНОГО) ПОДХОДА

Определение стоимости земельных участков сравнительным подходом (методом сравнения продаж)

Метод сравнения продаж определяет рыночную стоимость объекта на основе анализа продаж сопоставимых объектов недвижимости, которые сходны с оцениваемым объектом по размеру и использованию. Данный метод предполагает, что рынок установит цену для оцениваемого объекта тем же самым образом, что и для сопоставимых, конкурентных объектов. Для того, чтобы применить метод сравнительных продаж, оценщики используют ряд принципов оценки, включая принцип замещения, который гласит, что стоимость недвижимости, которая имеет объекты - заместители на рынке, обычно устанавливается исходя из затрат на приобретение «равно желаемого объекта-заместителя».

Применение метода сравнительных продаж заключается в последовательном выполнении следующих действий:

- подробное исследование рынка с целью получения достоверной информации обо всех факторах, имеющих отношение к объектам сравнимой полезности;
- определение подходящих единиц сравнения и проведение сравнительного анализа по каждой единице;
- сопоставление оцениваемого объекта с выбранными объектами сравнения с целью корректировки их стоимостей или исключения из списка сравниваемых;
- приведение ряда скорректированных показателей стоимости сравнимых объектов к рыночной стоимости объекта оценки.

В процессе сбора информации по сопоставимым объектам Оценщик не обнаружил информацию о совершенных сделках купли-продажи аналогичных оцениваемым участкам, т.к. информация об условиях продажи и реальной цене сделки, как правило, носит конфиденциальный характер. Поэтому расчет стоимости объектов сравнительным методом основывался на ценах предложения с учетом корректировок.

Анализ сделок по сопоставимым объектам обеспечивает оценщика информацией о цене аналога в целом. Эти данные могут использоваться только в том случае, если размеры аналога идентичны размерам оцениваемого объекта. На практике они обычно не совпадают. Чтобы сравнивать объекты недвижимости, которые отличаются по своим характеристикам, нужно найти их «общий знаменатель».

Выбор единицы сравнения

Выбор единицы сравнения зависит от вида оцениваемой недвижимости, и различными сегментами рынка недвижимости используются различные единицы сравнения.

При продажах земель используются следующие единицы сравнения:

- цена за 1 га (1 акр, 1 сотка) — при продажах больших участков земли, сельхозугодий, участков под коттеджи, участков промышленного назначения;
- цена за 1 м² при продажах земли под застройку в населенных пунктах с плотной застройкой;

При анализе продаж застроенных участков используются следующие единицы сравнения:

- цена за 1 м² общей площади улучшений — при продаже объектов недвижимости, которые настолько схожи по своим характеристикам, что их просто можно сравнивать друг с другом в м²

В качестве единицы сравнения выбрана удельная стоимость объекта недвижимости за 1 сотку. Данная единица сравнения используется покупателями и продавцами, а также другими специалистами на рынке земельных участков.

После выбора единицы сравнения необходимо определить основные показатели или элементы сравнения, используя которые можно смоделировать стоимость оцениваемого объекта недвижимости посредством необходимых корректировок цен предложения сравнимых объектов недвижимости.

Объем доступных оценщику рыночных данных об объектах-аналогах

Были проанализированные данные из открытых источников: интернет ресурсы: <http://www.cian.ru/>, <https://move.ru>.

Правила отбора объектов-аналогов для проведения расчетов

Подбор объектов-аналогов происходил по следующим критериям:

- ✓ Местоположение: Московская область, Раменский р-н.
- ✓ Разрешенное использование: для жилищного строительства.

✓ Площадь: Сопоставимая по площади с участками входящими в состав объекта оценки.

Было выявлено 13 предложений по продаже земельных участков под жилищное строительство. Подбор аналогов из числа предложений осуществлялся с учетом основных ценообразующих факторов и назначения: для индивидуально жилой застройки.

Сравнительный анализ объекта оценки и каждого объекта-аналога по всем элементам сравнения

В результате применения правил отбора были отсеяны объекты с ценовыми характеристиками, нетипичными для выборки, в составе которой они представлены. Как правило, это объекты, имеющие минимальные или максимальные цены, в силу чего их присутствие в выборке целесообразно признать нетипичным и, как следствие, приводит к высокой погрешности такого рода вычислений.

Так как в состав объекта оценки входят земельные участки под зоны общего пользования, Оценщик принял следующий порядок расчета:

1 этап: определение стоимость 1 сотки земельного участка площадью до 15 соток.

2 этап: определение стоимость 1 сотки земельных участков с учетом индивидуальных характеристик (Зоны общего пользования).

Таблица 11.4-1 Характеристики сопоставимых объектов, используемых для расчета стоимости земельных участков

Характеристики	Объект оценки	Объект № 1	Объект № 2	Объект № 3
Источник информации	-	https://move.ru/objects/ramenskiy_rayon_derevnya_metkomelino_2273813787/	https://ramenskoye.cian.ru/sale/suburban/207418524/	https://ramenskoye.cian.ru/sale/suburban/203035113/
Дата предложения	Ноябрь 2019	Ноябрь 2019	Ноябрь 2019	Октябрь 2019
Контакт		(964) 718-31-13	8 977 643-54-67	8 926 103-08-66
Место нахождения	Московская область, Раменский район, городское поселение Раменское	Московская область, деревня Меткомелино, Раменский район	Московская область, Раменское, р-н Северный, ул. Молодежная	Московская область, Раменское, д. Клишева
Удаленность от МКАД, км	36	40	35	36
Шоссе	Новорязанское	Рязанское	Новорязанское	Новорязанское
Категория земель	земли населенных пунктов	земли населенных пунктов	земли населенных пунктов	земли населенных пунктов
Разрешенное использование	ИЖС	ИЖС	ИЖС	ИЖС
Передаваемые права	Доверительное управление	Собственность	Собственность	Собственность
Площадь участка, сот.	до 15	15,00	6,00	6,00
Инженерные коммуникации	По границе	По границе	По границе	По границе
Наличие подъездных путей	Есть	Есть	Есть	Есть
Цена предложения, руб.	-	1 900 000,00	931 500,00	715 000,00
Стоимость предложения за 1 сотку, руб.	-	126 667	155 250	119 167

Источник: составлено Оценщиком

Таблица 11.4-2 Расчет удельной стоимости за 1 сотку участка площадью до 15 соток

Элементы сравнения	Ед. срав.	Объект оценки	Объект № 1	Объект № 2	Объект № 3
Цена продажи (предложения)	руб./сот.		126 667	155 250	119 167
Общая площадь	сот.	до 15	15,00	6,00	6,00
Передаваемые имущественные права, ограничения (обременения) этих прав					

Элементы сравнения	Ед. срав.	Объект оценки	Объект № 1	Объект № 2	Объект № 3
Качество прав		Доверительное управление	Собственность	Собственность	Собственность
Корректировка	%		0,00%	0,00%	0,00%
			126 667	155 250	119 167
Обременения		Не выявлены	Не выявлены	Не выявлены	Не выявлены
Корректировка	%		0,00%	0,00%	0,00%
Скорректированная цена	руб./сот.		126 667	155 250	119 167
Условия финансирования состоявшейся или предполагаемой сделки					
Нетипичные условия финансирования		Отсутствуют	Отсутствуют	Отсутствуют	Отсутствуют
Корректировка	%		0,00%	0,00%	0,00%
Скорректированная цена	руб./сот.		126 667	155 250	119 167
Условия продажи					
Особые условия продажи		Отсутствуют	Отсутствуют	Отсутствуют	Отсутствуют
Корректировка	%		0,00%	0,00%	0,00%
Скорректированная цена	руб./сот.		126 667	155 250	119 167
Расходы, производимые непосредственно после покупки					
Особые расходы		Отсутствуют	Отсутствуют	Отсутствуют	Отсутствуют
Корректировка	%		0,00%	0,00%	0,00%
Скорректированная цена	руб./сот.		126 667	155 250	119 167
Условия рынка					
Время продажи			Ноябрь 2019	Ноябрь 2019	Октябрь 2019
Корректировка	%		0,00%	0,00%	0,00%
Скорректированная цена			126 667	155 250	119 167
Наличие торга			Торг предусмотрен	Торг предусмотрен	Торг предусмотрен
Корректировка	%		-13,00%	-13,00%	-13,00%
Скорректированная цена	руб./сот.		110 200	135 068	103 675
Местоположение и окружение объекта					
Место нахождения		Московская область, Раменский район, городское поселение Раменское	Московская область, деревня Меткомелино, Раменский район	Московская область, Раменское, р-н Северный, ул. Молодежная	Московская область, Раменское, д Клишева
Корректировка	%		0,00%	0,00%	0,00%
Скорректированная цена	руб./сот.		110 200	135 068	103 675
Направление/шоссе		Новорязанское	Рязанское	Новорязанское	Новорязанское
Корректировка	%		0,00%	0,00%	0,00%
Скорректированная цена	руб./сот.		110 200	135 068	103 675
Удаленность от МКАД	км	36	40	35	36
Корректировка	%		0,00%	0,00%	0,00%
Скорректированная цена	руб./сот.		110 200	135 068	103 675
Использование или зонирование					
Категория земли		земли населенных пунктов	земли населенных пунктов	земли населенных пунктов	земли населенных пунктов
Корректировка	%		0,00%	0,00%	0,00%
Скорректированная цена	руб./сот.		110 200	135 068	103 675
Вид разрешенного использования		ИЖС	ИЖС	ИЖС	ИЖС
Корректировка	%		0,00%	0,00%	0,00%
Скорректированная цена	руб./сот.		110 200	135 068	103 675
Физические характеристики					
Площадь земельного участка	сот.	до 15	15,00	6,00	6,00
Корректировка	%		0,00%	0,00%	0,00%
Скорректированная цена	руб./сот.		110 200	135 068	103 675
Экономические характеристики					

Элементы сравнения	Ед. срав.	Объект оценки	Объект № 1	Объект № 2	Объект № 3
Доступные инженерные коммуникации		По границе	По границе	По границе	По границе
Корректировка	%		0,00%	0,00%	0,00%
Скорректированная цена	руб./сот.		110 200	135 068	103 675
Качество подъездных путей		Есть	Есть	Есть	Есть
Корректировка	%		0,00%	0,00%	0,00%
Скорректированная цена	руб./сот.		110 200	135 068	103 675
Другие характеристики (элементы), влияющие на стоимость					
Индивидуальные особенности земельного участка		Нет	Нет	Нет	Нет
Корректировка	%		0,00%	0,00%	0,00%
Скорректированная цена	руб./сот.		110 200	135 068	103 675
Выводы					
Общая валовая коррекция	%		13,00	13,00	13,00
Весовой коэффициент			0,33333	0,33333	0,33333
Средневзвешенная рыночная стоимость	руб./сот.	116 313			

Источник: Расчеты Оценщика

Комментарии к таблицам:

Условия сделки (корректировка на торг, уторгование)

Рынок недвижимости имеет ряд специфичных особенностей, одной из которых является возможность переговоров покупателя и продавца на предмет снижения цены предложения, причем данные переговоры достаточно часто приводят к положительному результату для покупателя. Цены объектов-аналогов являются ценами предложения. Реальные цены, по которым заключаются договора, как правило, ниже цен предложения.

Согласно исследованиям, проведенным ООО «Научно-практический Центр Профессиональной Оценки», результаты которого опубликованы в справочнике «Справочник расчетных данных для оценки и консалтинга» (СРД №23), скидки на торг для земельных участков в Московской области имеет следующие значения:

Таблица 11.4-3 Значения скидки на торг

Таблица 13.2

Значения корректировок на уторгование для объектов недвижимости в различных городах РФ

Населенный пункт	Жилая		Торговая		Офисная		Производственно-складская		Земельные участки
	Аренда	Продажа	Аренда	Продажа	Аренда	Продажа	Аренда	Продажа	Продажа
Небольшие города и населенные пункты									
Московская область	5-7 (6,5)	9-11 (10)	6-8 (7)	10-14 (12)	6-9 (7,5)	10-11 (10,5)	8-10 (9)	12-14 (13)	12-14 (13)

Корректировка на торг принята в размере 13% как среднее значение диапазона.

Местонахождение

Цена предложения недвижимости зависит от места расположения объекта оценки. Это обусловлено сложившимся общественным мнением, различной привлекательностью районов города/регионов государства, удобством положения для объектов недвижимости определенного функционального назначения.

Оценивает объект, и объекты аналоги расположены в Раменском районе Московской области. Корректировка по данному параметру не требуется.

Удаление от МКАД

Удаленность от МКАД это по праву самый значимый и ключевой фактор, влияющий на стоимость сотки земли. Чем дальше находится участок, тем он дешевле.

Согласно аналитическим исследованиям ООО «РусБизнесПрайсИнформ», опубликованным в справочнике «Справочник оценщика. Корректировки для оценки стоимости земельных участков Московской области», Москва, 2017 г., приводится зависимость стоимости земельных участков различного назначения от фактора удаленности от МКАД:

Таблица 11.4-4 Диапазон корректировок на удаление от МКАД в Юго-Восточном направлении для участков под жилищное строительство

Удаленность от МКАД объекта-аналога, км.	Удаленность от МКАД объекта оценки, км.							
	0 - 20	21 - 40	41 - 60	61 - 80	81 - 100	101 - 120	121 - 140	141 - 160
0 - 20	0%	-29%	-50%	-64%	-75%	-82%	-87%	-91%
21 - 40	42%	0%	-29%	-49%	-64%	-74%	-82%	-87%
41 - 60	99%	40%	0%	-29%	-49%	-64%	-74%	-82%
61 - 80	> 100%	97%	40%	0%	-29%	-49%	-64%	-74%
81 - 100	> 100%	> 100%	97%	40%	0%	-29%	-49%	-64%
101 - 120	> 100%	> 100%	> 100%	97%	40%	0%	-29%	-49%
121 - 140	> 100%	> 100%	> 100%	> 100%	97%	40%	0%	-29%
141 - 160	> 100%	> 100%	> 100%	> 100%	> 100%	97%	40%	0%

Таблица 11.4-5 Расчет корректировки на удаление от МКАД

Параметр	Объект оценки	Объект №1	Объект №2	Объект №3
Удаленность от МКАД, км.	36,00	40,00	35,00	36,00
Модельная корректировка	21-40	21-40	21-40	21-40
Корректировка		0,00%	0,00%	0,00%

Источник: составлено Оценщиком

Площадь земельного участка.

На рынке продаж присутствует такой ценообразующий фактор, как площадь земельного участка.

При прочих равных условиях, большие по площади земельные участки могут продаваться по более низкой в пересчете на единицу площади цене, что обуславливается большим сроком экспозиции. Корректировка на площадь для участков под жилищное строительство будет производиться согласно исследованиям, проведенным ООО «Приволжский центр методического и информационного обеспечения оценки», результаты которого приведены в справочнике «Справочник оценщика недвижимости-2018. Земельные участки. Часть 2». Нижний Новгород, 2018 год.

Таблица 11.4-6 Диапазон корректировок на площадь

Площадь, кв.м		аналог				
		<1500	1500-3000	3000-6000	6000-10000	>10000
объект оценки	<1500	1,00	1,06	1,16	1,25	1,29
	1500-3000	0,95	1,00	1,10	1,19	1,22
	3000-6000	0,86	0,91	1,00	1,08	1,11
	6000-10000	0,80	0,84	0,93	1,00	1,03
	>10000	0,78	0,82	0,90	0,97	1,00

Таблица 11.4-7 Корректировка на площадь

Характеристика	Оцениваемый объект	Аналог 1	Аналог 2	Аналог 3
Площадь, сотка	до 15	15,00	6,00	6,00
Корректировка		0,00%	0,00%	0,00%

Источник: Составлено Оценщиком

Внесение весовых коэффициентов

Согласно требованиям ФСО, необходимо производить обоснование всех расчетов и результатов в отчете об оценке.

Необходимо рассчитать параметр, обратный удельному весу суммы корректировок по каждому аналогу в общей сумме корректировок аналогов (чем больше удельный вес, тем меньше весовой коэффициент и наоборот). Производить расчет предлагается по следующей формуле:

$$K = \frac{(|S_A| + 1) / (|S_{1..n}| + 1)}{(|S_A| + 1) / (|S_1| + 1) + (|S_A| + 1) / (|S_2| + 1) + \dots + (|S_A| + 1) / (|S_n| + 1)}$$

где,

K – искомый весовой коэффициент;

n – номер аналога

S_A - сумма корректировок по всем аналогам;

$S_{1..n}$ - сумма корректировок аналога, для которого производится расчет;

S_1 - сумма корректировок 1 –го аналога;

S_2 - сумма корректировок 2-го аналога;

S_n - сумма корректировок n-го аналога.

Данную формулу можно упростить, умножив числитель и знаменатель на $1/(|S_A| + 1)$, в результате получим

$$K = \frac{1 / (|S_{1..n}| + 1)}{1 / (|S_1| + 1) + 1 / (|S_2| + 1) + \dots + 1 / (|S_n| + 1)}$$

Очевидно, что зависимость веса от суммы корректировок не линейная, иначе распределение весов было бы гораздо проще по прямой пропорции.

Индивидуальные особенности земельного участка.

Согласно данным публичной кадастровой карты (<https://pk5.rosreestr.ru/>) земельный участок с кадастровым номером 50:23:0020262:898 по форме предназначен под дорогу. На основании анализа проведенного в разделе 9.5. «Анализ влияния фактического назначения (места общего пользования) земельного участка на стоимость» дисконт от стоимости для земельных участков, предназначенных под зоны общего пользования составил в среднем 97,2%

Таким образом, в расчетах была применена понижающая корректировка на назначение участка, так как данный участок теря

Таблица 11.4-8 Итоговый расчет стоимости земельных участков

Кадастровый номер	Площадь, кв.м.	Индивидуальные особенности участка	Стоимость за 1 сотку типового участка, руб.	Корректировка на индивидуальные характеристики	Скорректированная стоимость за 1 сотку, руб.	Справедливая стоимость участка, руб.
50:23:0020262:896	12,32	Нет	116 313		116 313	1 023 554
50:23:0020262:897	8,80	Нет	116 313		116 313	1 432 976
50:23:0020262:898	8,92	дорога	116 313	-97,20%	3 257	29 052
50:23:0020262:899	8,98	Нет	116 313		116 313	1 044 491
50:23:0020262:900	9,10	Нет	116 313		116 313	1 058 448

Источник: рассчитано Оценщиком

Таблица 11.4-9 Итоговая стоимости земельных участков

№ п/п	Кадастровый номер	Адрес расположения	Площадь, сотка	Удельная стоимость за 1 сотку, рублей	Справедливая стоимость, рублей
1	50:23:0020262:896	Российская Федерация, Московская область, Раменский муниципальный район, городское поселение Раменское, г. Раменское	8,80	116 313	1 023 554

№ п/п	Кадастровый номер	Адрес расположения	Площадь, сотка	Удельная стоимость за 1 сотку, рублей	Справедливая стоимость, рублей
2	50:23:0020262:897	Российская Федерация, Московская область, Раменский муниципальный район, городское поселение Раменское, г. Раменское	12,32	116 313	1 432 976
3	50:23:0020262:898	Российская Федерация, Московская область, Раменский муниципальный район, городское поселение Раменское, г. Раменское	8,92	3 257	29 052
4	50:23:0020262:899	Российская Федерация, Московская область, Раменский муниципальный район, городское поселение Раменское, г. Раменское	8,98	116 313	1 044 491
5	50:23:0020262:900	Российская Федерация, Московская область, Раменский муниципальный район, городское поселение Раменское, г. Раменское	9,10	116 313	1 058 448

Источник: рассчитано Оценщиком

12. СОГЛАСОВАНИЕ РЕЗУЛЬТАТОВ ОЦЕНКИ

Согласно п. 8 ФСО № 3, в разделе согласования результатов должно быть приведено согласование результатов расчетов, полученных при применении различных подходов к оценке, а также использовании полученных с применением различных подходов.

При согласовании результатов, в рамках применения каждого подхода Оценщик должен привести в Отчете об оценке описание процедуры соответствующего согласования. Если при согласовании используется взвешивание результатов, полученных при применении различных подходов к оценке, а также использовании разных методов в рамках применения каждого подхода, оценщик должен обосновать выбор использованных весов, присваиваемых результатам, полученным при применении различных подходов к оценке, а также использованию разных методов в рамках применения каждого подхода.

При обобщении результатов различных подходов к оценке в итоговую величину стоимости Оценщик должен проанализировать следующие характеристики использованных подходов.

В рамках настоящего Отчета Оценщиком для определения стоимости земельных участков был использован только рыночный (сравнительный) подход. Согласование не требуется.

Таким образом, величина справедливой стоимости объекта оценки с необходимыми допущениями и ограничениями округленно составляет:

4 588 600 (Четыре миллиона пятьсот восемьдесят восемь тысяч шестьсот) рублей, не облагается НДС.

В том числе:

№ п/п	Кадастровый номер	Площадь, кв.м.	Удельная стоимость за 1 сотку, рублей	Справедливая стоимость участка, руб.	Справедливая стоимость участка (округленно), руб.
1	50:23:0020262:896	8,80	116 313	1 023 554	1 023 600
2	50:23:0020262:897	12,32	116 313	1 432 976	1 433 000
3	50:23:0020262:898	8,92	3 257	29 052	29 100
4	50:23:0020262:899	8,98	116 313	1 044 491	1 044 500
5	50:23:0020262:900	9,10	116 313	1 058 448	1 058 400

13. ЗАКЛЮЧЕНИЕ ОБ ИТОГОВОЙ ВЕЛИЧИНЕ СТОИМОСТИ ОБЪЕКТА ОЦЕНКИ

На основании предоставленной информации, выполненного анализа и расчетов рекомендуемая нами итоговая величина справедливая стоимости объекта оценки, с необходимыми допущениями и ограничениями составляет:

4 588 600 (Четыре миллиона пятьсот восемьдесят восемь тысяч шестьсот) рублей, не облагается НДС.¹³

В том числе:

№ п/п	Кадастровый номер	Адрес расположения	Площадь, кв.м.	Справедливая стоимость (округленно), рублей
1	50:23:0020262:896	Российская Федерация, Московская область, Раменский муниципальный район, г Раменское, Городское поселение Раменское	880,00	1 023 600
2	50:23:0020262:897	Российская Федерация, Московская область, Раменский муниципальный район, г Раменское, Городское поселение Раменское	1 232,00	1 433 000
3	50:23:0020262:898	Российская Федерация, Московская область, Раменский муниципальный район, г Раменское, Городское поселение Раменское	892,00	29 100
4	50:23:0020262:899	Российская Федерация, Московская область, Раменский муниципальный район, г Раменское, Городское поселение Раменское	898,00	1 044 500
5	50:23:0020262:900	Российская Федерация, Московская область, Раменский муниципальный район, г Раменское, Городское поселение Раменское	910,00	1 058 400

Суждение Оценщика о возможных границах интервала, в котором может находиться итоговая стоимость

В соответствии с Заданием на оценку от Оценщика не требуется приводить своего суждения о возможных границах интервала, в котором может находиться итоговая стоимость.


¹³ В соответствии с подпунктом 6 пункта 2 статьи 146 главы 21 «Налог на добавленную стоимость» Налогового кодекса Российской Федерации операции по реализации земельных участков (долей в них) не облагаются налогом на добавленную стоимость.

14. ЗАЯВЛЕНИЕ О СООТВЕТСТВИИ

Разделы 3 и 14 включены в отчет в соответствии с требованиями стандартов и правил оценочной деятельности саморегулируемой организации оценщиков. При составлении данного отчета использован Свод стандартов оценки Российского общества оценщиков СНМД РОО 04-070-2015. Оценщик делает заявление о том, что:

- факты, представленные в отчете правильны и основываются на знаниях оценщика;
- анализ и заключения ограничены только сообщенными допущениями и условиями;
- оценщик не имел интереса в оцениваемом имуществе;
- гонорар оценщика не зависит от любых аспектов отчета;
- оценка была проведена в соответствии с кодексом этики и стандартами поведения;
- образование оценщика соответствует необходимым требованиям;
- оценщик имеет опыт оценки аналогичного имущества и знает район его нахождения;
- никто, кроме лиц, указанных в отчете не обеспечивал профессиональной помощи в подготовке отчета;

Давыдов А.В., оценщик



ПРИЛОЖЕНИЕ 1. ПЕРЕЧЕНЬ ДАННЫХ, ИСПОЛЬЗОВАННЫХ ПРИ ПРОВЕДЕНИИ ОЦЕНКИ ОБЪЕКТА ОЦЕНКИ

1. ПРАВОВАЯ ИНФОРМАЦИЯ

1. Гражданский кодекс Российской Федерации;
2. Федеральный Закон РФ «Об оценочной деятельности в Российской Федерации» от 29 июля 1998 г. № 135-ФЗ;
3. Федеральный стандарт оценки «Общие понятия оценки, подходы к оценке и требования к проведению оценки (ФСО №1)», утвержден Приказом Минэкономразвития России № 297 от 20 мая 2015 года.
4. Федеральный стандарт оценки «Цель оценки и виды стоимости (ФСО №2)», утвержден Приказом Минэкономразвития РФ № 298 от 20 мая 2015 года.
5. Федеральный стандарт оценки «Требования к отчету об оценке (ФСО №3)», утвержден Приказом Минэкономразвития РФ № 299 от 20 мая 2015 года.
6. Федеральный стандарт оценки «Оценка недвижимости (ФСО №7)», утвержден Приказом Минэкономразвития РФ № 661 от 25 сентября 2014 года.
7. Свод стандартов оценки Общероссийской Общественной Организации «Российское общество оценщиков». (ССО РОО 2015). Протокол Совета РОО 07-Р от 23.12.2015 г.

2. МЕТОДИЧЕСКАЯ ИНФОРМАЦИЯ

1. «Справочник расчетных корректировок. СРК № 17» под ред. к.т.н. Е.Е. Яскевича, Москва, 2017 г.
2. ООО «РусБизнесПрайсИнформ», «Справочник корректировок для оценки стоимости земельных участков Московской области. Часть 1», Москва, 2014г.

3. РЫНОЧНАЯ ИНФОРМАЦИЯ


Интернет-сайты:

1. <http://maps.yandex.ru/>
2. <http://www.icss.ac.ru/>
3. <http://www.b2bis.ru/>
4. <http://web.archive.org/web>
5. <http://ru.wikipedia.org/>
6. <http://www.avito.ru>
7. <http://cian.ru/>
8. <http://realty.dmir.ru>,
9. www.zemer.ru

ПРИЛОЖЕНИЕ 2. КОПИИ ДОКУМЕНТОВ, ПОДТВЕРЖДАЮЩИХ ПРАВОМОЧНОСТЬ ОЦЕНКИ



г. Москва



**АЛЬФА
СТРАХОВАНИЕ**

ДОГОВОР (СТРАХОВОЙ ПОЛИС)
ОБЯЗАТЕЛЬНОГО СТРАХОВАНИЯ ОТВЕТСТВЕННОСТИ ОЦЕНЩИКА

№ 433-12112118 / 0325R776/0000219 - 004618 от «07» сентября 2018 г.

Настоящий Договор (Страховой Полис) выдан в подтверждение того, что указанные ниже Стороны в Справочнике записаны в Справочнике Страховщиков № 433-12112118 / 0325R776/0000219 - 004618 от «07» сентября 2018 г. в соответствии с Правилами страхования ответственности оценщиков от «07» сентября 2018 г. (далее – Правила страхования). Данный Договор (Страховой Полис) является Договором страхования в соответствии со статьей 940 Гражданского кодекса РФ.

1. СТРАХОВАТЕЛЬ:

- 1.1. Давыдов Александр Владимирович
Паспортные данные: Сер. 4313 86250689 выдан Отделением УФМС России по г.о.р. Москве по району Преображенское (под подпись) - 716-0577/15.08.2013
Адрес регистрации: 207021, Москва, г. Москва, ул. Электроволокна, д. 37, и/оф. 122
- 2.1. СПАО «Ингострах» (далее – Страховщик 1), в доле (от суммы страхового возмещения в суммах страховой премии) 66%, Адрес местонахождения: Россия, 117997, г. Москва, ул. Петовская, д.12, стр.2, Лишанья ЦБ РФ ОГРН/0925 от 23.09.2013 г., э/п адрес: info@ingosstrakh.ru, т/п: (495) 956-77-77
- 2.2. АО «АльфаСтрахование» (далее – Страховщик 2), в доле (от суммы страхового возмещения и сумм страховой премии) 40%, Адрес местонахождения: Россия, 115162, г. Москва, ул. Шаболовка, д. 31, стр. 1, Лишанья ЦБ РФ ОГРН/0229 от 15.11.2017 г., т/п: (495) 786-99-99, ф/пс: (495) 785-08-88

3.1. Объектом страхования по настоящему Договору страхования являются имущественные интересы, связанные с осуществлением Страхователем по обязательствам, возникающим вследствие причинения ущерба имуществу, застрахованному в соответствии с Правилами страхования, предусмотренными условиями настоящего Договора страхования, а также являются не противоправные законными федеральными имущественными интересами Страхователя, связанные с несением согласованных со Страховщиками 1 и 2 расходов Страхователя на его защиту при ведении дела в судебных и арбитражных органах, включая расходы на оплату услуг: экспертов и адвокатов, которые Страхователь несет в результате предоставления ему страховым возмещением (премией), связанных с осуществлением оценочной деятельности.

4.1. По настоящему Договору страхования суммы являются установленной суммой и засчитаны в полном объеме Страхователем с последующим соглашением Страховщиков 1 (внутренняя утрата) и Страховщика 2 (внешняя утрата) в соответствии с условиями настоящего Договора. Страхователь имеет право взыскать сумму возмещения ущерба в полном объеме в соответствии с условиями настоящего Договора. Страхователь имеет право взыскать сумму возмещения ущерба в полном объеме в соответствии с условиями настоящего Договора. Страхователь имеет право взыскать сумму возмещения ущерба в полном объеме в соответствии с условиями настоящего Договора.

5.1. С «01» января 2019 года по «30» июня 2028 года, обе даты включительно, при условии оплаты страховой премии в порядке, предусмотренном настоящим Договором.

5.2. Настоящий Договор покрывает исключительное требование (имущественные претензии) о компенсации реального ущерба, причиненного в ПерIOD страхования, возникающие Страхователем в течение срока действия договора (риск), установленного законодательством Российской Федерации.

6.1. Страховая защита по настоящему Договору распространяется на страховые случаи, произошедшие в период действия Договора страхования, произошедших в течение Периода страхования или в период действия Договора страхования, когда Страхователь являлся осуществляющим оценочную деятельность.

7.1. В сумму страхового возмещения, подлежащего выплате Страховщиками при наступлении страхового случая по настоящему Договору, включаются расходы, указанные в п.п. 16.4.1.1, 16.4.2, 16.4.3, и 16.4.4. При этом Страхователь имеет право взыскать сумму возмещения в размере 100% от суммы возмещения.

8.1. Лимит ответственности по настоящему Договору по всем страховым случаям (в соответствии с п.3.1. настоящего Договора) устанавливается в размере 100 000 000 (Пятьсот тысяч) рублей.

8.2. Лимит ответственности в отношении Расхода на защиту (в соответствии с п.3.2. настоящего Договора) устанавливается в размере 100 000 (Сто тысяч) рублей.

9.1. По настоящему Договору франшиза не устанавливается.

10.1. Страховая премия подлежит оплате по поручению Страхователя третьим лицом (Общественная организация «Российское общество оценщиков», Адрес местонахождения: 107066, г. Москва, 1-й Мещинский пер., д.1, стр. 1, ИНН 7708222445). При осуществлении оплаты страховой премии третьим лицом в соответствии с условиями настоящего Договора страхования, считается надлежащим исполнением своего обязательства по оплате страховой премии оценщиком Страхователя. Комиссия по передаче уведомления за счет Страхователя, комиссия брокера-корrespondента – за счет получателя.

10.2. При наступлении страхового случая, настоящий Договор считается не вступившим в силу, за исключением случаев, предусмотренных настоящим Договором.

СОСТРАХОВЩИК 1: СПАО «Ингострах»

От Страховщика 1 (Ингострах) подписано в г. Москва, ул. Петовская, д. 12, стр. 2, Лишанья ЦБ РФ ОГРН/0925 от 23.09.2013 г. № 33
Договор № 433-12112118 / 0325R776/0000219 - 004618 от «07» сентября 2018 г.

СОСТРАХОВЩИК 2: АО «АльфаСтрахование»

От Страховщика 2 (АльфаСтрахование) подписано в г. Москва, ул. Шаболовка, д. 31, стр. 1, Лишанья ЦБ РФ ОГРН/0229 от 15.11.2017 г. № 33
Договор № 433-12112118 / 0325R776/0000219 - 004618 от «07» сентября 2018 г.

СТРАХОВАТЕЛЬ:

Давыдов Александр Владимирович

Диплом является государственным документом
о профессиональной переподготовке

Диплом дает право на ведение нового вида
профессиональной деятельности

Регистрационный номер 0374

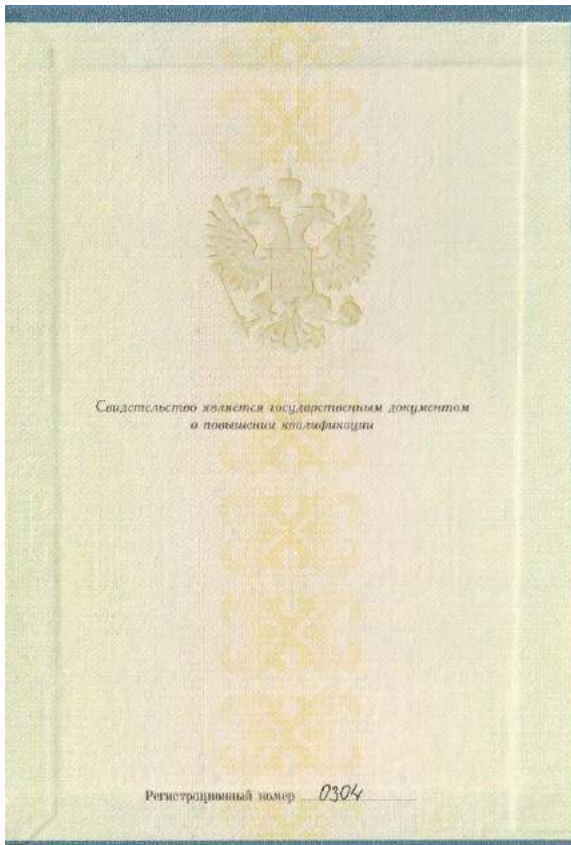
РОССИЙСКАЯ ФЕДЕРАЦИЯ
ДИПЛОМ
О ПРОФЕССИОНАЛЬНОЙ ПЕРЕПОДГОТОВКЕ
ПП № 983936

Настоящий диплом выдан Давыдову Александру Владимировичу
в том, что он(а) с 01 декабря 2006 г. по 06 июля 2009 г.,
прошел(а) профессиональную переподготовку в (на) НОУ Московская финансово-промышленной академии (МФПА)
по программе профессиональной переподготовки «Оценка с стоимости предприятия (бизнеса)»

Государственная аттестационная комиссия решением от 06 июля 2009 г. удостоверяет право (соответствие квалификации) Давыдова Александра Владимировича на ведение профессиональной деятельности в сфере оценки стоимости предприятия (бизнеса)

Председатель государственной аттестационной комиссии
Владимир
Искренко (подпись)

Город Москва 07 июля 2007

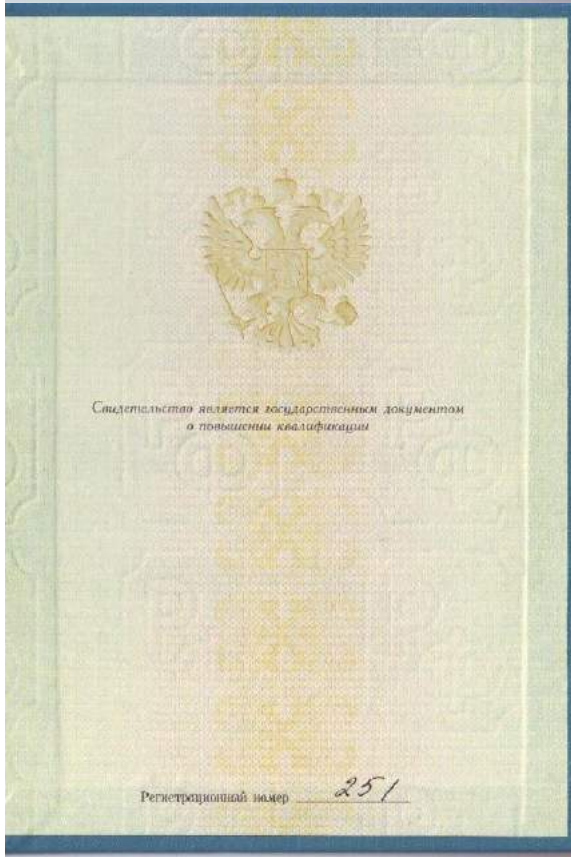


РОССИЙСКАЯ ФЕДЕРАЦИЯ
СВИДЕТЕЛЬСТВО
О ПОВЫШЕНИИ КВАЛИФИКАЦИИ

Настоящее свидетельство выдано Давыдову Александру Владимировичу
в том, что он(а) с 01-сентября 2009г. по 25-сентября 2009г.
повышал(а) свою квалификацию в (на) НОУ ВПО «Московская финансово-промышленная академия»
по программе «Оценочная деятельность»
в объеме 104 часов
За время обучения сдал(а) зачеты и экзамены по основным дисциплинам программы:

Наименование	Количество часов	Оценка
Обязательные дисциплины	72	
Дисциплины по выбору	32	
Итоговый комплексный экзамен		отлично

Проезд(а) стажировку в (на) нет
выполнил(а) итоговую работу на тему нет
М.П. Ректор (директор) _____ Секретарь _____
Город Москва год 2009



РОССИЙСКАЯ ФЕДЕРАЦИЯ
СВИДЕТЕЛЬСТВО
О ПОВЫШЕНИИ КВАЛИФИКАЦИИ

Настоящее свидетельство выдано Давыдову Александру Владимировичу
в том, что он(а) с 26-октября 2012г. по 10-ноября 2012г.
повышал(а) свою квалификацию в (на) ФГБОУ ВПО «Московская государственная юридическая академия имени В.В. Кутыпина»
по программе «Финансово-экономическая судебная экспертиза»
в объеме 104 час
За время обучения сдал(а) зачеты и экзамены по основным дисциплинам программы:

Наименование	Количество часов	Оценка
Основы судебной экспертизы	24	зачтено
Финансово-экономическая судебная экспертиза	76	зачтено
Защита итоговой работы	4	зачтено

Проезд(а) стажировку в (на) ФГ «Финансово-экономическая судебная экспертиза»
выполнил(а) итоговую работу на тему Финансово-экономическая экспертиза по определению рыночной стоимости недвижимого имущества
М.П. Ректор (директор) _____ Секретарь _____
Город Москва год 2012

ПОЛИС № 0991R/776/9001817



Настоящий Полис выдан Страховщиком - ОАО "АльфаСтрахование" на основании заявления Страхователя в подтверждение условий Договора страхования ответственности юридического лица при осуществлении оценочной деятельности № 0991R/776/9001817 (далее Договор страхования), неотъемлемой частью которого он является, действуют в соответствии с Договором страхования и "Правилами страхования профессиональной ответственности оценщиков" от 02.11.2015 г., которые прилагаются и являются его неотъемлемой частью. Подписывая настоящий Полис, Страхователь подтверждает, что получил эти Правила, ознакомлен с ними и обязуется выполнять.

Страхователь: ООО «Консалтинговая группа «Формула успеха»

Юридический адрес: 125 67, г. Москва, проезд Аэрофлота, 11А-8

ИНН 7714376458

Объектом страхования: являются не противоправные законодательства территории страхования имуществом интересы Страхователя, связанные с осуществлением оценочной деятельности в результате нарушения Страхователем своих обязательств перед иными заинтересованными лицами. Застрахованным является б) риск ответственности за предоставление недостоверных данных, выходящих за пределы информации о деятельности Страхователя, предусмотренной действующим законодательством Российской Федерации в области оценочной деятельности, стандартами и правилами оценочной деятельности; в) риск возмещения претензий судебных и иных расходов Страхователя, в связи с заключением ему преобладающей (преобладающей) или возмещения вреда, риск наступления ответственности за причинение материального ущерба по договору страхования.

Страховой случай: является событие, описанное в п. 2.2 Правил страхования, предусмотренное п. 2.2 Договора страхования, с наступлением которого возникает обязательство Страховщика произвести выплату Выплатоисполнителем, при осуществлении его функций, предусмотренных Законом Российской Федерации от 27.07.2010 № 188-ФЗ «О государственном страховании», в пользу Страхователя, исключая страховое возмещение Страхователем. Страховым случаем также является возмещение претензий судебных и иных расходов Страхователя, связанных с заключением ему преобладающей (преобладающей) или возмещения вреда, риск наступления ответственности за причинение материального ущерба по договору страхования, при условии что:

- претензии предъявлены письменно страхователю со Страховщиком;
- претензии предъявлены с целью отменить преобладающую (преобладающую) или возмещение вреда или снизить размер возмещения;

Оценочная деятельность: - профессиональная деятельность сотрудников Страхователя, направленных на осуществление в отношении объектов оценки рыночной, ликвидационной, ликвидационно-рыночной, ликвидационно-рыночной или иной стоимости.

Страховая сумма: 5 000 000,00 руб. (Пять миллионов рублей 00 копеек) - по всем страховым случаям, наступившим в течение срока действия Договора страхования.

Лимит ответственности по выплате по одному страховому случаю и франшиза отсутствуют.

Территория страхового покрытия: Российская Федерация.

Срок действия Полиса страхования:

Полис страхования вступает в силу с 00 часов 00 минут 30 марта 2017 г. и действует по 24 часа 00 минут 29 марта 2020 г. включительно.

По Настоящему Полису страхования производится исключительная претензия или исковые требования, предъявленные Страхователем в течение срока действия Договора страхования и/или по прошествии 3-х лет с даты его окончания, за ошибки, допущенные сотрудниками Страхователя в течение срока действия Договора страхования.

Страховщик:
Дов. №823714 от 17 ноября 2014 г.

Страхователь:
Бюрг. ЕВ/

Место и дата выдачи полиса:
г. Москва, 17 марта 2017 г.



ПРИЛОЖЕНИЕ 3. ОБЪЕКТЫ-АНАЛОГИ, ИСПОЛЬЗОВАННЫЕ В РАСЧЕТАХ

Аналог 1

https://move.ru/objects/ramenskiy_rayon_derevnya_metkomelino_2273813787/

move.ru Продажа Аренда Новостройки Коммерческая Спецобъявления Публикации Еще A101

Надежность на Move.ru Московская область р-н. Раменский д. Меткомелино

Продам землю под ИЖС, 15 соток, Меткомелино

1 900 000 ₽ цена за сотку 126 667 ₽

Раменский р-н, д. Меткомелино
полный адрес: Егорьевское ш. №40 на от МКАД

7 октября 2016 719 (+6 за сегодня) Обновлено сегодня в 11:26

Показать фото Заметка Печать PDF

СЕЙЧАС НЕ КУПИШЬ, ПОТОМ БУДЕТ ЖАЛКО

Право Собственности Право Собственности
11 объектов (12/14) сегодня в 11:26
Более 5 лет на сайте

+7 (964) 718-XX-XX

Показать телефон

Отправить заявку

ПРЕДЕЛИМО БЛИЖИШЕ

РАССКАЗОВКА

КВАРТИРЫ ОТ 4,6 МЛН РУБ.

Переделино Ближнее

Квартиры у пруда. 5 минут до метро "Рассказовка". Дворы без машин. 2 стиля отделки. 4 детских сада, школа.

+7 (495) 127-85-...

Все спецпредложения

ДОМ НА ТИШИНКЕ

ПРОСТРАНСТВО ВАШИХ АМБИЦИЙ

ВЫБРАТЬ КВАРТИРУ

ДОНСТРОЙ

Земля под ИЖС в продажу	
Цена:	1 900 000 ₽
Цена за сотку:	126 667 ₽
Тип объекта:	земля под ижс
Тип объявления:	вторичка
Площадь участка:	15 соток
Дата публикации:	7 октября 2016
Дата обновления:	сегодня в 11:26
ID:	227-381-378-7

Дополнительная информация

Возможен торг: да

Описание

Продается земельный участок 15 соток (ИЖС/прописка) в д. Меткомелино Раменского района. Коммуникации по границе, хороший круглогодичный подъезд. Участок ровный, сухой, прямоугольной формы. До остановки маршрутных такси 5 минут пешком. До ж/д станции «Игнатьево» 30 минут пешком.

Информация

Продам земельный участок площадью 15 соток, Московская область, Егорьевское шоссе, цена 1 900 000 руб.
Найти схожие объявления вы можете в разделе «Земельные участки» портала недвижимости Move.ru.

Пожаповаться Заметка Печать PDF

Расположение

Московская область, деревня Меткомелино, Раменский район

Аналог 2

<https://ramenskoye.cian.ru/sale/suburban/207418524/>


29 ноя, 14:01 · 1 747 просмотров, 1 за сегодня
Платное

Участок, 6 сот.










Московская область, Раменское, р-н Северный, ул. Молодежная На карте
Новорязанское шоссе, 35 км от МКАД

Новый сервис "ЦИАН"
Онлайн ипотека
Узнай решение за 10 минут

В избранное
Пожаловаться



9 фото

6 сот. **Индивидуальное жилищное строительство**

Площадь Статус земли

Участок от собственника в ЧЕРТЕ ГОРОДА РАМЕНСКОЕ, 6 соток (ИЖС) с возможностью УВЕЛИЧЕНИЯ участка до 18 СОТОК! Рассрочка на 6 месяцев! Категория земли: земли населенных пунктов. Разрешенный вид использования: индивидуальное жилищное строительство.
Электричество 15 квт, ГАЗ.
От ж/д платформы Раменское до участка 10 мин. на общественном транспорте. Вся инфраструктура города : сетевые магазины, школы, поликлиники, дет.сады, фитнес центры, строительный рынок. Круглогодичный подъезд по асфальтированной дороге.
До Москвы 35 км по Новорязанскому или 39 км по Егорьевскому шоссе. От ж.д. станции Раменское до ж.д. станции Выхино 30 минут на электричке.

Узнайте больше
Задайте интересующие вас вопросы владельцу объявления.
+7 977 643-54-67
Пожалуйста, скажите, что нашли это объявление на ЦИАН

931 500 ₹ ↓ 155 250 ₹/сот.


Следить за изменением цены

+7 977 643-54-67

Пожалуйста, скажите, что нашли это объявление на ЦИАН. И оставьте отзыв после звонка


Написать сообщение

Виктория Колесник
Еще 19 объектов



Жилой комплекс «Алимово»
Квартиры с отделкой от 2,9 млн руб.
Развитая инфраструктура рядом с вашим домом. Ставка ипотеки - 8%
+7 (495) 021-61-20


Ипотека от банка Открытие, лиц. №2209 от 24.11.2014. Первоначальный взнос - от 15%, макс. сумма кредита - 2 320 000 руб., срок 30 лет. Застройщик: ООО «Специализированный Застройщик «Самолет-Алимово». Проектная декларация сайте наш.дом.рф.



УЧАСТОК ЗА 1 МЛН РУБ.

Коттеджный поселок «Алешинские просторы»
Пушкинский район, 34 км от МКАД.
Участки ИЖС от 9 до 22 соток. Газ, свет, орошение. Акция «Участок за 1 млн рублей».
Ипотека. Рассрочка 0%.
+7 (985) 710-10-10

Рассрочка от ООО «Алешино-1» на 1 год; первый взнос - 10%; максимальная сумма в 600 000 руб. Ипотека ПАО Сбербанк; лицензия 1491 от 11.08.15. Акция действует до 31.12.19, подробности на сайте plo-land.ru



ЖК «Большое Путилово»
Квартиры с отделкой от 2,9 млн руб.
Только до 31.12 скидки 10%. Развитая инфраструктура. Ставка ипотеки - 8%
+7 (495) 021-59-63

Застройщик ООО «СЗ «Самолет-Путилово». Проектная декларация на сайте наш.дом.рф. Скидки до 31.12.2019. Подробности на сайте www.samoletolegroup.ru. Ипотека от банка Открытие, лиц. №2209 от 24.11.2014. Срок 30 лет, макс. сумма - 2 325 360 руб. Первый взнос - от 15%

Аналог 3

<https://ramenskoye.cian.ru/sale/suburban/203035113/>

18 ноя, 15:03
1 580 просмотров, 3 за сегодня

Участок, 6 сот. в посёлке «Вишневый сад»

Московская область, Раменский городской округ, Клишева деревня, Коттеджный посёлок Вишневый сад [На карте](#)


Новорязанское шоссе, 10 км от МКАД | Егорьевское шоссе, 14 км от МКАД

В избранное
Поделиться
Пожаловаться









Новый сервис "ЦИАН"

Онлайн ипотека

Узнайте решение за 10 минут



8 фото

6 сот. **Индивидуальное жилищное строительство**

Площадь | Статус земли

Продажа 3/у (от 7 соток) в коттеджном поселке Раменское дер. Клишева. Камерный уютный поселок с вишневым садом площадью 6,41 га. Близко от Москвы 30 км. Электропоезд от Казанского вокзала до ж/д платформы -47 км- 1 час 10 мин. От ж/д платформы -47 км- до коттеджного поселка 25 минут пешком. В продаже участки от 6 соток. Инженерные коммуникации. Инфраструктура: КПП, дороги. Общественная зеленая зона, спортивные и детские площадки. Социальные объекты г. Раменское 10 мин пешком. Класс: комфорт. Продажа участков без подряда под застройку. Категория земель: Земли населенных пунктов. ВРИ: ЖС. Кадастровый номер: 50:23:0030213:24. Количество участков: 63. Площади участков: от 6 до 12 соток. Инженерные коммуникации. Электричество: от 8 до 12 кВт. Интернет. Центральная ливневая канализация. Газ; магистральный. Вода: скважина/колодець. Канализация: септик. Инфраструктура. Въездная группа: КПП, шлагбаум. Фасадное ограждение. Внутрипоселковые дороги с твердым покрытием. Освещение внутрипоселковых дорог. Благоустроенные пешеходные дорожки. Общественная зона: спортивные и детские площадки. Зеленая зона: тепличное хозяйство, ландшафтный дизайн (цветники, декоративные кустарники), вишневый сад с аллеями площадью 4 000 кв. м. Стоимость: 110 000 руб./сотка. От 660 000 руб. за участок. Поселок находится на юго-востоке от Москвы в окружении подмосковных городов Раменское, Жуковский, Бронницы с инфраструктурой и десятками образовательных и дошкольных заведений, медицинскими учреждениями. Доступны торговые и развлекательные объекты, родильный дом, отделения банков, детские сады, супермаркеты и торговые центры, отделения почты, спортивные учреждения, включая физкультурно-оздоровительный комплекс, аптеки, кафе, рестораны, салоны красоты. Что является особенно актуальным для будущих жителей поселка, предлагающих регистрацию ПМЖ. Ближайший к поселку крупный населенный пункт городской округ Раменское. С 2000 года занимает лидирующее место в Московской области и неоднократно был среди лучших во Всероссийском конкурсе Лучший город России. Территория района покрыта елово-дубовыми и сосновыми лесами, а также сетью озер, прудов, рек в которых разрешены купание и рыбалка, это реки Черновка и Москва-река, озера Красное, Генеральское, Блоханка, Борисоглебское, Пионер. Совсем рядом с поселком озера Чайка и Генеральское.

715 000 ₪ ↑ 119 167 ₪/сот.

[Следить за изменением цены](#)

+7 967 027-81-18


Пожалуйста, обратите внимание, что нашли это объявление на ЦИАН. И оставьте отзыв после звонка

[Написать сообщение](#)

Андрей Савонов

Еще 1 объект

A




Таунхаусы в КП «Парк Авеню»

Премиум класс. От 291 м2. Квартиры от 50 м2. Свой детский сад. 23 км от МКАД. Рпм. Звоните! От 90 600 р. за кв.м.

+7 (495) 003-48-26

Проектная декларация на сайте. Застройщик Village Estate.




ЖК «Большое Путилково»

Квартиры с отделкой от 2,9 млн руб. Только до 31.12 скидки 10%. Развитая инфраструктура. Ствка ипотеки - 8%

+7 (495) 021-59-63

Застройщик ООО «С3 «Самолет-Путилково». Проектная декларация на сайте mesh.dom.ru. Скидки до 31.12.2019. Подробности на сайте www.samoletgroup.ru. Ипотека от Банка Открытие, л/м. №2209 от 24.11.2014. Срок 30 лет, макс. сумма – 2 325 360 руб. Первый взнос – от 15%



Коттеджный поселок «Алешинские просторы»

Пушкинский район, 34 км от МКАД. Участки ИЖС от 9 до 22 соток. Газ, свет, ограда. Акция «Участок за 1 млн рублей!». Ипотека. Рассрочка 0%.

+7 (985) 710-10-10

Рассрочка от ООО «Алешинские-1» на 1 год, первый взнос - 10%; максимальная сумма в 600 000 руб. Ипотека ПАО Сбербанк; лицензия 1451 от 11.08.15. Акция действует до 31.12.19, подробности на сайте gloriand.ru

ПРИЛОЖЕНИЕ 4. КОПИИ ДОКУМЕНТОВ ОБ ОБЪЕКТЕ ОЦЕНКИ

Стр. 1 из 7

Выписка из ЕГРН об объекте недвижимости

ФГИС ЕГРН
Итого наименований документов: _____

Выписка из Единого государственного реестра недвижимости об объекте недвижимости
Ссылка на зарегистрированную копию выписки

На основании выписки от 29.07.2019 г., выданной по запросу от 28.07.2019 г., сообщаем, что согласно выписке Единого государственного реестра недвижимости:

Лицевой учётный лист:

Лист №: _____ Регистр: Д | Итого листов: _____ | Итого листов выдано: _____
 29.07.2019 №: 99/2019/231/02/205 | Итого листов: _____ | Итого листов выдано: _____
 Кадастровый номер: 50:23:0030202/286

История кадастровых выписок:

Номер кадастровой выписки: 99:23:0030202
 Дата предоставления кадастровой выписки: 21.09.2019
 Родов (принадлежит) территориальный участок номер: данные отсутствуют
 Адрес: Московская область, г.г. Раменский, г. Раменское, Российская Федерация
 Планировка: _____
 8001-г. Вид: м
 2799/27-2
 Кадастровые номера расположенных в пределах охвата земель объектов недвижимости: данные отсутствуют
 Кадастровые номера объектов недвижимости, на которых образован объект недвижимости: 99:23:0030202/219
 Кадастровые номера образованных объектов недвижимости: данные отсутствуют
 Сведения об иных объектах недвижимости в составе придатков к данному объекту недвижимости: _____

Государственный регистратор: _____ | ФГИС ЕГРН | _____
 полное наименование должности: _____ | подпись: _____ | _____
 М.П. _____

file:///C:/Регистрант/ЭЦП/ООО%20УК%20ТДУ/Рапорт%201%20на%205%20И... 29.07.2019

Стр. 2 из 7

Выписка из ЕГРН об объекте недвижимости

ФГИС ЕГРН
Итого наименований документов: _____

Выписка из Единого государственного реестра недвижимости об объекте недвижимости
Ссылка на зарегистрированную копию выписки

Лицевой учётный лист:

Лист №: _____ Регистр: Д | Итого листов: _____ | Итого листов выдано: _____
 29.07.2019 №: 99/2019/231/02/205 | Итого листов: _____ | Итого листов выдано: _____
 Кадастровый номер: 50:23:0030202/286

Категория земель: Земли населённых пунктов
 Вид разрешённого использования: Для размещения объектов жилищного строительства

Сведения о кадастровой выписке:
 Кадастровый номер: 50:23:0030202/286
 Дата предоставления кадастровой выписки: данные отсутствуют
 Кадастровый номер: данные отсутствуют

Сведения о том, что земельный участок расположен в границах территории, на которой осуществляется территориальное регулирование или территории объекта культурного наследия:
 Сведения о том, что земельный участок расположен в границах территории, на которой осуществляется территориальное регулирование или территории объекта культурного наследия: данные отсутствуют

Сведения о том, что земельный участок расположен в границах территории, на которой осуществляется территориальное регулирование или территории объекта культурного наследия:
 Сведения о том, что земельный участок расположен в границах территории, на которой осуществляется территориальное регулирование или территории объекта культурного наследия: данные отсутствуют

Сведения о том, что земельный участок расположен в границах территории, на которой осуществляется территориальное регулирование или территории объекта культурного наследия:
 Сведения о том, что земельный участок расположен в границах территории, на которой осуществляется территориальное регулирование или территории объекта культурного наследия: данные отсутствуют

Сведения о том, что земельный участок расположен в границах территории, на которой осуществляется территориальное регулирование или территории объекта культурного наследия:
 Сведения о том, что земельный участок расположен в границах территории, на которой осуществляется территориальное регулирование или территории объекта культурного наследия: данные отсутствуют

Сведения о том, что земельный участок расположен в границах территории, на которой осуществляется территориальное регулирование или территории объекта культурного наследия:
 Сведения о том, что земельный участок расположен в границах территории, на которой осуществляется территориальное регулирование или территории объекта культурного наследия: данные отсутствуют

Государственный регистратор: _____ | ФГИС ЕГРН | _____
 полное наименование должности: _____ | подпись: _____ | _____
 М.П. _____

file:///C:/Регистрант/ЭЦП/ООО%20УК%20ТДУ/Рапорт%201%20на%205%20И... 29.07.2019

Выписка из ЕГРН об объекте недвижимости

Стр. 5 из 7

Риэлтор:

Наименование Единого государственного реестра недвижимости об объекте недвижимости
Описание местоположения земельного участка

Земельный участок	
Лист № _____ Флипп № _____	Идет ли запись выписки: _____
20/07/2019 № 09/01/027/19/016	Дата выдачи: _____
Регистрационный номер: 50:03:0080302/006	
План (чертеж, схема) земельного участка	
Максимальные данные отсутствуют	
Условные обозначения:	
Государственный регистратор: _____ ФИЛИАЛ ЕГРН	
полное наименование должности: _____	
подпись: _____	
М.П. _____	

Риэлтор:

Наименование Единого государственного реестра недвижимости об объекте недвижимости
Описание местоположения земельного участка

Земельный участок							
Лист № _____ Флипп № _____	Идет ли запись выписки: _____						
20/07/2019 № 09/01/027/19/016	Дата выдачи: _____						
Регистрационный номер: 50:03:0080302/006							
Описание местоположения границ земельного участка							
Номер участка (на кадастровой карте)	Длина границ (в метрах)	Описание застройки (на местности)	Кладовые входы (в земельный участок)	Сведения об арестах (на обремененный земельный участок)			
1	2	3	4	5	6	7	8
1	1	2	данные отсутствуют	данные отсутствуют	-	данные отсутствуют	данные отсутствуют
2	2	3	данные отсутствуют	данные отсутствуют	-	данные отсутствуют	данные отсутствуют
3	3	4	данные отсутствуют	данные отсутствуют	-	данные отсутствуют	данные отсутствуют
4	4	5	данные отсутствуют	данные отсутствуют	-	данные отсутствуют	данные отсутствуют
5	5	6	данные отсутствуют	данные отсутствуют	-	данные отсутствуют	данные отсутствуют
6	6	7	данные отсутствуют	данные отсутствуют	-	данные отсутствуют	данные отсутствуют
7	7	1	данные отсутствуют	данные отсутствуют	-	данные отсутствуют	данные отсутствуют
Государственный регистратор: _____		полное наименование должности: _____		М.П. _____		ФИЛИАЛ ЕГРН	
						подпись: _____	
						подпись, фамилия	

Выписка из ЕГРН об объекте недвижимости

Стр. 5 из 7

Наименование государственного реестра недвижимости об объекте недвижимости
Описание местоположения земельного участка

Решение 3

Выписной учётный лист Лист № _____ Флигеля 3 20/07/2019 № 50/2010/2019/001/18 Регистрационный номер: 50/23/000/2019/002/897		Имеет лицевой выписной лист: _____ Дата выдачи: _____
Паша (перекресток) Земельный участок		
Местный Т. Данные отсутствуют Условные обозначения:		
Государственный реестратор полное наименование должности		ФИО СК ЕГРН подпись, инициалы, фамилия
М.П.		

Выписка из ЕГРН об объекте недвижимости

Стр. 4 из 7

Наименование государственного реестра недвижимости об объекте недвижимости
Описание местоположения земельного участка

Решение 2

Выписной учётный лист Лист № _____ Флигеля 3 20/07/2019 № 50/2010/2019/001/18 Регистрационный номер: 50/23/000/2019/002/897		Имеет лицевой выписной лист: _____ Дата выдачи: _____
Паша (перекресток) Земельный участок		
1. Правообладатель (правообладатели): 1.1. ООО "ТД "Своя земля - рентабельный", Д.У. ООО "Успешные инвестиции" совместно с ООО "Своя земля - рентабельный" данные о первоначальном приобретении земельного участка указаны в Едином государственном реестре недвижимости № 50/23/000/2019/002/897		
2. Вид, номер и дата государственной регистрации права: 2.1. Видом собственности № 50/23/000/2019/002/897-50/01/2019-1 от 24.06.2019		
Описание права и обременение объекта недвижимости: 1.1.1. Земельный участок, расположенный в границах кадастрового квартала № 50/23/002/2019/002/897/001/001/001/001, кадастровый номер 50/23/002/2019/002/897/001/001/001/001, площадью 1 232 кв. м, кадастровый номер 50/23/002/2019/002/897-50/01/2019-2		
3. 1.1.1. Видом собственности № 50/23/000/2019/002/897-50/01/2019-2 от 07.11.2017 № 31/03.2014 Выписной учётный лист выдан в соответствии с требованиями Федерального закона от 29.07.2017 № 31/03.2014		
4. Документы, удостоверяющие личность собственника: 5. Выданы в судбюро по акту права, требования: 6. Сведения о возмещении в отношении зарегистрированного права: 7. Сведения о наличии решений об изъятии объекта недвижимости для государственных и муниципальных нужд: 8. Сведения о невозможности государственной регистрации без лишнего государственного реестра недвижимости, в том числе государственного реестра недвижимости: 9. Информация о проведении государственной регистрации права (первоначально, повторно, с изменением объекта недвижимости): 10. Сведения о наличии ограничений по использованию земельного участка, права на него: 11. Сведения о невозможности государственной регистрации перехода, приобретения, прекращения права на земельный участок из земель сельскохозяйственного назначения		
Государственный реестратор полное наименование должности		ФИО СК ЕГРН подпись, инициалы, фамилия
М.П.		

Стр. 6 из 7

Выписка из ЕГРН об объекте недвижимости

Лист 3.1

Планка из Единого государственного реестра недвижимости об объекте недвижимости

Описание местоположения земельного участка

Земельный участок	
Лист № _____	Листов 3.1
Выдана № _____	Выдана 02.12.2019
Земельный участок № _____	79:07/012/2019/118
Кадастровый номер _____	56:23:008030262.007

Номер инвентаризационной описи	Длина сторон земельного участка, м		Угол между сторонами земельного участка, градуса	Площадь земельного участка, кв. м	Классификация земельного участка	Сведения об арреле (привязка к кадастровому номеру земельного участка)
	1	2				
1	3	4	5	7	6	8
1	1	2	3	4	5	6
2	2	3	4	5	6	7
3	3	4	5	6	7	8
4	4	5	6	7	8	9
5	5	6	7	8	9	10
6	6	7	8	9	10	11
7	7	8	9	10	11	12

Государственный реестр недвижимости	М.П.	ФГИС ЕГРН
-------------------------------------	------	-----------

Стр. 7 из 7

Выписка из ЕГРН об объекте недвижимости

Лист 3.2

Планка из Единого государственного реестра недвижимости об объекте недвижимости

Описание местоположения земельного участка

Земельный участок	
Лист № _____	Листов 3.2
Выдана № _____	Выдана 02.12.2019
Земельный участок № _____	79:07/012/2019/118
Кадастровый номер _____	56:23:008030262.007

Номер точки	Координаты			Среднее арифметическое значение координат	Среднее квадратическое отклонение координат
	X	Y	Z		
1	449820.49	2235602.65	5	0.1	0.1
2	449823.55	2235640.73	4	0.1	0.1
3	449823.01	2235640.4	0.1	0.1	0.1
4	449806.45	2235643.79	0.1	0.1	0.1
5	449809.65	2235641.49	0.1	0.1	0.1
6	449843.33	2235646.3	0.1	0.1	0.1
7	449845.87	2235609.22	0.1	0.1	0.1

Государственный реестр недвижимости	М.П.	ФГИС ЕГРН
-------------------------------------	------	-----------

file:///C:/Регистрация/ЭЦП/ООО%20УК%20ТДУ/Раздел%201%20на%205%20н... 29.07.2019

file:///C:/Регистрация/ЭЦП/ООО%20УК%20ТДУ/Раздел%201%20на%205%20н... 29.07.2019

Выписка из ЕГРН об объекте недвижимости

Стр. 1 из 7

Жилая недвижимость	
Лист № _____	Результат Д. _____
28.07.2019 № 09/01/025/19/012	Вместо раздела: _____
Квартальный номер: _____	№: 09/01/025/19/012
Категория земель: _____	Земли населенных пунктов
Вид разрешенного использования: _____	Для размещения жилищного строительства
Сведения о кадастровом номере: _____	Видео Марии Епифановны В77-15-2-000-0/УК «Безопасное развитие
Сведения о кадастровых номерах объектов, расположенных в пределах земельного участка: _____	данные отсутствуют
Сведения о том, что земельный участок пользуется или не пользуется участком в границах земельного участка с кадастровым номером, указанным в Едином государственном реестре недвижимости: _____	данные отсутствуют
Сведения о том, что земельный участок расположен в границах особой экономической зоны, территории опережающего социально-экономического развития, зоны инновационного прорыва и территории развития в Российской Федерации: _____	данные отсутствуют
Сведения о том, что земельный участок расположен в границах особо охраняемой природной территории, охотничьих угодий, лесничества, заказника: _____	данные отсутствуют
Сведения о результатах проведения государственного земельного надзора: _____	данные отсутствуют
Сведения о расположении земельного участка в границах территории, в которой утверждено проект зонирования территории: _____	данные отсутствуют
Государственный регистратор: _____	ФГИС ЕГРН
полное наименование документа: _____	выписка
_____	М.П.
_____	подпись, фамилия

Жилая недвижимость	
Лист № _____	Результат Д. _____
28.07.2019 № 09/01/025/19/012	Вместо раздела: _____
Квартальный номер: _____	№: 09/01/025/19/012
Номер кадастрового участка: _____	5025/003/002
Дата проведения кадастрового учета: _____	21.06.2019
Ранее присвоенный (присвоенный) учетный номер: _____	данные отсутствуют
Адрес: _____	Московская область, г.и районированный, г. Рязанский, Рязанская Федерация
Площадь: _____	892 кв. м кв. м
Кадастровая стоимость, руб.: _____	215969,04
Кадастровый номер земельного участка, расположенного в пределах земельного участка, кадастровый номер которого указан в кадастровом описании: _____	данные отсутствуют
Кадастровый номер земельного участка, расположенного в границах земельного участка, кадастровый номер которого указан в кадастровом описании: _____	5025/003/002/19
Сведения о том, что земельный участок расположен в границах особо охраняемой природной территории, охотничьих угодий, лесничества, заказника: _____	данные отсутствуют
Сведения о результатах проведения государственного земельного надзора: _____	данные отсутствуют
Государственный регистратор: _____	ФГИС ЕГРН
полное наименование документа: _____	выписка
_____	М.П.
_____	подпись, фамилия

Лист 1

Лист 1

file:///C:/Регистрация/ЭЦП/ООО%20УК%20ТДУ/Раздел%201%20на%205%20И... 29.07.2019

file:///C:/Регистрация/ЭЦП/ООО%20УК%20ТДУ/Раздел%201%20на%205%20И... 29.07.2019

Выписка из ЕГРН об объекте недвижимости

Выписка из ЕГРН об объекте недвижимости

Рисунок 3

Наименование Единого государственного реестра недвижимости об объекте недвижимости
Описание местоположения земельного участка

Владельцы объектов	
№ документа	№ документа
Идентификационный номер	Идентификационный номер
№ документа	№ документа
Идентификационный номер	Идентификационный номер
№ документа	№ документа
Идентификационный номер	Идентификационный номер

Рисунок 3.1

Наименование Единого государственного реестра недвижимости об объекте недвижимости
Описание местоположения земельного участка

Владельцы объектов	
№ документа	№ документа
Идентификационный номер	Идентификационный номер
№ документа	№ документа
Идентификационный номер	Идентификационный номер
№ документа	№ документа
Идентификационный номер	Идентификационный номер

№ п/п	№ документа	№ документа	Идентификационный номер	Идентификационный номер	Идентификационный номер	Идентификационный номер	Идентификационный номер	Идентификационный номер	Идентификационный номер
1	1	2	3	4	5	6	7	8	9
1	1	2	3	4	5	6	7	8	9
2	1	2	3	4	5	6	7	8	9
3	1	2	3	4	5	6	7	8	9
4	1	2	3	4	5	6	7	8	9
5	1	2	3	4	5	6	7	8	9
6	1	2	3	4	5	6	7	8	9
7	1	2	3	4	5	6	7	8	9
8	1	2	3	4	5	6	7	8	9
9	1	2	3	4	5	6	7	8	9

№ п/п	№ документа	№ документа	Идентификационный номер	Идентификационный номер	Идентификационный номер	Идентификационный номер	Идентификационный номер	Идентификационный номер	Идентификационный номер
1	1	2	3	4	5	6	7	8	9
1	1	2	3	4	5	6	7	8	9
2	1	2	3	4	5	6	7	8	9
3	1	2	3	4	5	6	7	8	9
4	1	2	3	4	5	6	7	8	9
5	1	2	3	4	5	6	7	8	9
6	1	2	3	4	5	6	7	8	9
7	1	2	3	4	5	6	7	8	9
8	1	2	3	4	5	6	7	8	9
9	1	2	3	4	5	6	7	8	9

Максимальное количество объектов: _____

Максимальное количество объектов: _____

Условия обеспечения: _____

Условия обеспечения: _____

ФИО ИС ЕГРН: _____

ФИО ИС ЕГРН: _____

file:///C:/.../Регистрация/ЭЦП/ООО%20УК%20ТДУ/Раздел%201%20на%205%20И.... 29.07.2019

file:///C:/.../Регистрация/ЭЦП/ООО%20УК%20ТДУ/Раздел%201%20на%205%20И.... 29.07.2019

Стр. 7 из 7

Выписка из ЕГРН об объекте недвижимости

ФГИС ЕГРН
взаимодействие с пользователями ФИС

Выписка из Единого государственного реестра недвижимости об объекте недвижимости
Сведения о зарегистрированном объекте недвижимости

На основании запроса от 28.07.2019 г., осуществленного на регистрацию 28.07.2019 г. с сообщением, что объектом выписки Единого государственного реестра недвижимости является:

Выделенный участок	
Лист № _____ Рубль № 32	Всего листов в листе 32
28.07.2019 № 99:01/012/2019/0042	Всего листов выделений _____
Кадастровый номер:	50:25/002/2019/008

Сведения о выделенных по частям границах земельного участка

Зона № _____					
Номер точки	Координаты			Описание записей в местности	Средняя квадратическая погрешность определения координат аэрокосмическим методом, выраженная в метрах, по оси X, Y, Z
	X	Y	Z		
1	449821.23	2235601.28		Заросшие островки	0.1
2	449872.79	2235710.33		Заросшие островки	0.1
3	449822.01	2235601.4		Заросшие островки	0.1
4	449823.55	2235601.73		Заросшие островки	0.1
5	449844.22	2235601.43		Заросшие островки	0.1
6	449842.11	2235602.54		Заросшие островки	0.1
7	449848.05	2235608.5		Заросшие островки	0.1
8	449864.64	2235605.14		Заросшие островки	0.1

Географический референс:	полюс	наименование долготы:	М.Ц.
ФГИС ЕГРН		полностью, фонетик	

Рисунок 3.2

Стр. 1 из 7

Выписка из ЕГРН об объекте недвижимости

ФГИС ЕГРН
взаимодействие с пользователями ФИС

Выписка из Единого государственного реестра недвижимости об объекте недвижимости
Сведения о зарегистрированном объекте недвижимости

На основании запроса от 28.07.2019 г., осуществленного на регистрацию 28.07.2019 г. с сообщением, что объектом выписки Единого государственного реестра недвижимости является:

Выделенный участок	
Лист № _____ Рубль № 1	Всего листов в листе _____
28.07.2019 № 99:01/012/2019/00416	Всего листов выделений _____
Кадастровый номер:	50:25/002/2019/009

Сведения о выделенных по частям границах земельного участка

Зона № _____					
Номер кадастрового участка: 50:25/002/002					
Дата прекращения кадастрового номера: 21.06.2019					
Ранее (ранее) бывший кадастровый земельный участок:					
Адрес: Московская область, г.п/т Раменский, г. Раменское, Российская Федерация					
Наименование: 808 "А" - Зем. м					
Кладовая емкость, руб.: 238412,18					
Расчет границ по данным геодезических и аэрокосмических методов, полученных в результате обследования территории земельного участка:					
Средняя квадратическая погрешность определения координат аэрокосмическим методом, выраженная в метрах, по оси X, Y, Z: 0.251002826219					
Сведения о выделенных по частям границах земельного участка:					
Географический референс:					
ФГИС ЕГРН		полностью, фонетик			
полное наименование долготы:		М.Ц.			

Рисунок 3.1

Стр. 2 из 7

Выписка из ЕГРН об объекте недвижимости

Лист 1

Наименование государственного реестра недвижимости об объекте недвижимости

Сведения о кадастровых объектах недвижимости

Кадастровый участок			
Лист №	Рисунки	Всего листов	Всего листов выписки
20/07/2019	№ 09/01/013/2019/0410		
Кадастровый номер	40:15/002/2019/009		
Кадастровый вид	Виды земельных участков		
Виды разрешенного использования	Для индивидуального жилищного строительства		
Сведения о кадастровом объекте:	Выдел Марины Владимировны №77-15-2/009/0/УК «Своя земля-рентный»		
Сведения о кадастровом объекте и об иных принадлежащих объектах, расположенных в пределах земельного участка:	данные отсутствуют		
Сведения о том, что земельный участок полностью или частично расположен в границах зон с особыми условиями использования территорий для размещения объектов культурного наследия:	данные отсутствуют		
Сведения о том, что земельный участок расположен в границах особой экономической зоны, территории опережающего социально-экономического развития, зоны индустриального парка в Республике Татарстан:	данные отсутствуют		
Сведения о том, что земельный участок расположен в границах особо охраняемой природной территории, имеющих статус: заповедник, заказник:	данные отсутствуют		
Сведения о результатах проведения государственного земельного надзора:	данные отсутствуют		
Локальный регистратор	ФГИС ЕГРН		
полное наименование должности	подпись		
	М.П.		
	подпись, фамилия		

file:///C:/Регистрация/ЭЦП/ООО%20УК%20ТДУ/Раздел%201%20на%205%20на%204... 29.07.2019

Стр. 3 из 7

Выписка из ЕГРН об объекте недвижимости

Лист 1

Наименование государственного реестра недвижимости об объекте недвижимости

Сведения о кадастровых объектах недвижимости

Кадастровый участок			
Лист №	Рисунки	Всего листов	Всего листов выписки
20/07/2019	№ 09/01/013/2019/0410		
Кадастровый номер	40:15/002/2019/009		
Кадастровый вид	Виды земельных участков		
Виды разрешенного использования	для размещения объектов культуры, для размещения объектов культурного наследия, для размещения объектов культурного наследия, для размещения объектов культурного наследия		
Сведения о кадастровом объекте и об иных принадлежащих объектах, расположенных в пределах земельного участка:	данные отсутствуют		
Сведения о том, что земельный участок полностью или частично расположен в границах зон с особыми условиями использования территорий для размещения объектов культурного наследия:	данные отсутствуют		
Сведения о том, что земельный участок расположен в границах особой экономической зоны, территории опережающего социально-экономического развития, зоны индустриального парка в Республике Татарстан:	данные отсутствуют		
Сведения о том, что земельный участок расположен в границах особо охраняемой природной территории, имеющих статус: заповедник, заказник:	данные отсутствуют		
Сведения о результатах проведения государственного земельного надзора:	данные отсутствуют		
Локальный регистратор	ФГИС ЕГРН		
полное наименование должности	подпись		
	М.П.		
	подпись, фамилия		

file:///C:/Регистрация/ЭЦП/ООО%20УК%20ТДУ/Раздел%201%20на%205%20на%204... 29.07.2019

Выписка из ЕГРН об объекте недвижимости

Стр. 5 из 7

Решение 3

Наименование государственного реестра недвижимости об объекте недвижимости

Описание местоположения земельного участка

Земельный участок	
Лист №: Выдача 3	Итого листов выписки: _____
№: 50:01/027/004/01	Дата выдачи: _____
Кадастровый номер: 50:03/003/026/009	№: 50:03/003/026/009
План (чертеж, схема) земельного участка	
Масштаб 1: данные отсутствуют	
Условные обозначения	
Государственный регистратор	ФИО С. ЕГРН
полное наименование администрации	полное наименование администрации
	М.П.

Выписка из ЕГРН об объекте недвижимости

Стр. 4 из 7

Решение 2

Наименование государственного реестра недвижимости об объекте недвижимости

Описание местоположения земельного участка

Земельный участок	
Лист №: Выдача 3	Итого листов выписки: _____
№: 50:01/027/004/01	Дата выдачи: _____
Кадастровый номер: 50:03/003/026/009	№: 50:03/003/026/009
1. Правообладатель правообладатель:	
2. Вид, номер и дата государственной регистрации права:	
Обременение права и обременение объекта недвижимости:	
3. Дата государственной регистрации:	
4. Вид государственной регистрации:	
5. Вид государственной регистрации:	
6. Вид государственной регистрации:	
7. Вид государственной регистрации:	
8. Вид государственной регистрации:	
9. Вид государственной регистрации:	
10. Вид государственной регистрации:	
11. Вид государственной регистрации:	
Государственный регистратор	
полное наименование администрации	
М.П.	

Стр. 6 из 7

Выписка из ЕГРН об объекте недвижимости

Лист 3.1

Наименование Единого государственного реестра недвижимости об объекте недвижимости
Описание местоположения земельного участка

Лист №	Листов 3.1	Итого листов (вместе с Л.1)	Итого листов выписки
Датум 2019	№ 09/2019/2710/016	Дата выдачи	
Регистрационный номер	56:23:0090302/009		

Номер участка	Номер точки кадастровой территории	Дирекционный угол	Горизонтальное проложение, м	Описание записей на местности	Кладовые номера земельных участков	Ссылки на адреса (помещения) земельные участки		
							1	2
1	1	2	3	4	5	6	7	8
1	1	2	3	4	5	6	7	8
2	2	3	4	5	6	7	8	9
3	3	4	5	6	7	8	9	10
4	4	5	6	7	8	9	10	11

Географический регион	полное наименование области	наименование области	М.П.	подпись, фамилия
-----------------------	-----------------------------	----------------------	------	------------------

Стр. 7 из 7

Выписка из ЕГРН об объекте недвижимости

Лист 3.2

Наименование Единого государственного реестра недвижимости об объекте недвижимости
Описание местоположения земельного участка

Лист №	Листов 3.2	Итого листов (вместе с Л.1)	Итого листов выписки
Датум 2019	№ 09/2019/2710/016	Дата выдачи	
Регистрационный номер	56:23:0090302/009		

Номер точки	Координаты			Описание записей на местности	Средние квадратические отклонения определений координат объектов точек границ земельного участка, м
	X	Y	Z		
1	44902.241	2235674.87	4	Зеркальное отражение	0.1
2	44881.23	2235701.78		Зеркальное отражение	0.1
3	44866.64	2235685.14		Зеркальное отражение	0.1
4	44891.6	2235657.69		Зеркальное отражение	0.1

Географический регион	полное наименование области	наименование области	М.П.	подпись, фамилия
-----------------------	-----------------------------	----------------------	------	------------------

file:///C:/Регистрация/ЭЦП/ООО%20УК%20ТДУ/Раздел%201%20на%205%20И...

file:///C:/Регистрация/ЭЦП/ООО%20УК%20ТДУ/Раздел%201%20на%205%20И...

Выписка из ЕГРН об объекте недвижимости

Стр. 1 из 7

Жилая недвижимость	
Лист № _____	Результат Д. _____
28.07.2019 № 09/01/023/19/0298	Вместе разделом _____
Кадастровый номер:	50:25:002/02/000
Категория земель:	Земли населенных пунктов
Вид разрешенного использования:	Для размещения жилищного строительства
Сведения о кадастровом инвентаре:	Выдело Марии Епифаньевны №77-15-2, ООО «УК «Бюджетное развитие»
Сведения о лесах, иных объектах в об иных природных объектах, расположенных в пределах земельного участка:	данные отсутствуют
Сведения о том, что земельный участок полностью или частично расположен в границах зон с особыми условиями использования территорий (зона охраны объектов культурного наследия):	данные отсутствуют
Сведения о том, что земельный участок расположен в границах особой экономической зоны, территории индустриального парка, территории свободного порта, зоны опережающего развития в Республике Беларусь:	данные отсутствуют
Сведения о том, что земельный участок расположен в границах особо охраняемой природной территории, охотничьих угодий, местность, заповедник:	данные отсутствуют
Сведения о результатах проведения государственного земельного надзора:	данные отсутствуют
Сведения о расположении земельного участка в границах территории, в которой утверждено проект землеустройства:	данные отсутствуют
Государственный регистратор:	ФГИС ЕГРН
полное наименование должности:	полномочный М.П. специалист, филиал

Жилая недвижимость	
Лист № _____	Результат Д. _____
28.07.2019 № 09/01/023/19/0298	Вместе разделом _____
Кадастровый номер:	50:25:002/02/000
Номер кадастрового выдела:	50:25:002/02
Дата проведения кадастрового выдела:	21.06.2019
Ранее присвоенный кадастровый номер:	данные отсутствуют
Адрес:	Московская область, г.г. Раменский, г. Раменское, Российская Федерация
Площадь:	910 кв. кв. м
Кадастровая стоимость, руб.:	2801314,9
Кадастровый номер расположенных в пределах земельного участка объектов недвижимости:	данные отсутствуют
Дата проведения кадастровой оценки:	50:25:002/02/19
Объекты недвижимости, расположенные в границах кадастрового выдела:	данные отсутствуют
Сведения о кадастровом инвентаре объектов недвижимости:	данные отсутствуют
Сведения о результатах проведения государственного земельного надзора:	данные отсутствуют
Государственный регистратор:	ФГИС ЕГРН
полное наименование должности:	полномочный М.П. специалист, филиал

Лист 1

Лист 1

file:///C:/Регистрация/ЭЦП/ООО%20УК%20ТДУ/Раздел%201%20на%205%20И... 30.07.2019

file:///C:/Регистрация/ЭЦП/ООО%20УК%20ТДУ/Раздел%201%20на%205%20И... 30.07.2019

Выписка из ЕГРН об объекте недвижимости

Стр. 5 из 7

Решение 3

Наименование Единого государственного реестра недвижимости об объекте недвижимости
Описание местоположения земельного участка

Земельный участок			
Лист № _____	Флипп № 3	Итого листов выписки _____	Итого листов выписки _____
Датум 2019 № 09/2019/21/002/19	Дата выдачи _____	Дата выдачи _____	Дата выдачи _____
Регистрационный номер _____	№ 50:03/003/2019/001		
План (чертеж, схема) земельного участка			
Максимальные данные отсутствуют			
Условные обозначения			
Государственный регистратор			
полное наименование должности			
полное наименование должности			
М.П.			
ФГИС ЕГРН			
полное наименование должности			

Выписка из ЕГРН об объекте недвижимости

Стр. 6 из 7

Решение 3.1

Наименование Единого государственного реестра недвижимости об объекте недвижимости
Описание местоположения земельного участка

Земельный участок							
Лист № _____				Флипп № 3.1			
Итого листов выписки _____				Итого листов выписки _____			
Датум 2019 № 09/2019/21/002/19				Дата выдачи _____			
Регистрационный номер _____				№ 50:03/003/2019/001			
План (чертеж, схема) земельного участка							
Максимальные данные отсутствуют							
Условные обозначения							
Государственный регистратор							
полное наименование должности							
полное наименование должности							
М.П.							
ФГИС ЕГРН							
полное наименование должности							

Номер и/или кадастровый номер участка	Наличие обременения	Описание записей на местности	Классификация земель участка	Сведения об арестах (правообладатель, собственник, земельный участок)
1	1	данные отсутствуют	данные отсутствуют	данные отсутствуют
2	2	данные отсутствуют	данные отсутствуют	данные отсутствуют
3	3	данные отсутствуют	данные отсутствуют	данные отсутствуют
4	4	данные отсутствуют	данные отсутствуют	данные отсутствуют
5	5	данные отсутствуют	данные отсутствуют	данные отсутствуют
6	6	данные отсутствуют	данные отсутствуют	данные отсутствуют
7	7	данные отсутствуют	данные отсутствуют	данные отсутствуют

Стр. 7 из 7

Выписка из ЕГРН об объекте недвижимости

Лист 3.2

Планка из Единого государственного реестра недвижимости об объекте недвижимости

Описание местоположения земельного участка

Земельный участок	
Лист №: _____	Листов: 3.2
Дата: 2019 №: 09/2019/23/002/08	Дата выдачи: _____
Идентификационный номер: _____	№: 06:03:0020362-008

Сведения о записях в Едином государственном реестре недвижимости об объекте недвижимости

Номер точки	Координаты			Описание записей в Едином государственном реестре недвижимости	Средняя кадастровая стоимость на дату определения кадастровой стоимости
	X	Y	Z		
1.	448991.6	2235657.09	0.0	Земельные участки	0.1
2.	448964.4	2235681.14	0.0	Земельные участки	0.1
3.	448846.05	2235668.5	0.0	Земельные участки	0.1
4.	448975.54	2235640.66	0.0	Земельные участки	0.1
5.	448990.77	2235636.91	0.0	Земельные участки	0.1

Сведения о записях в Едином государственном реестре недвижимости об объекте недвижимости

Идентификационный номер: _____	№: _____
Идентификационный номер: _____	№: _____